

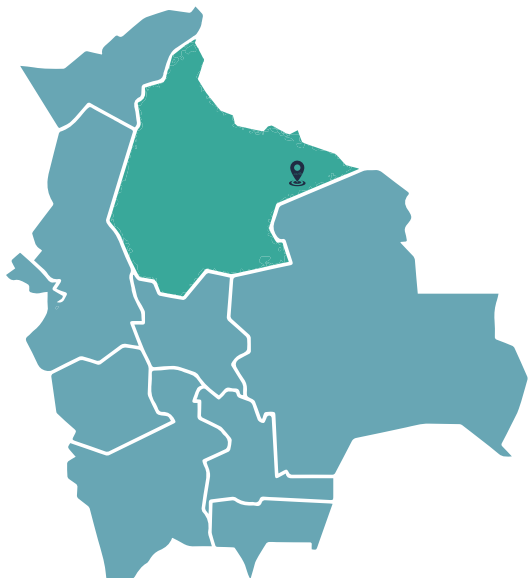


Fichas Técnicas de Botaderos

BENI

Departamento: Beni

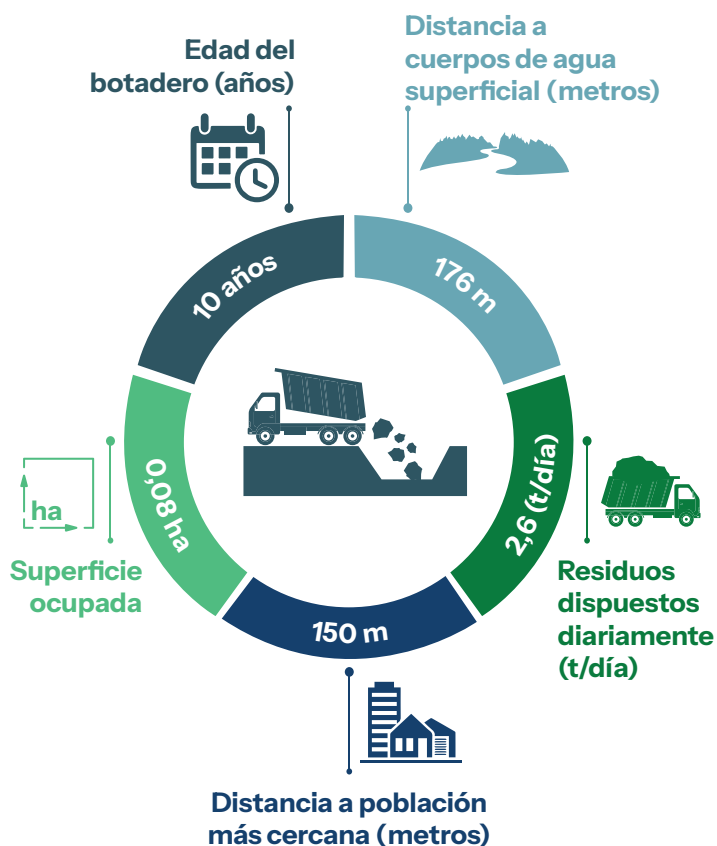
Provincia: Iténez



Población: 6564 habitantes

Clasificación de botaderos: Categoría C

Coordenadas (grados): -13.656605 latitud,
-63.689634 longitud



Información complementaria

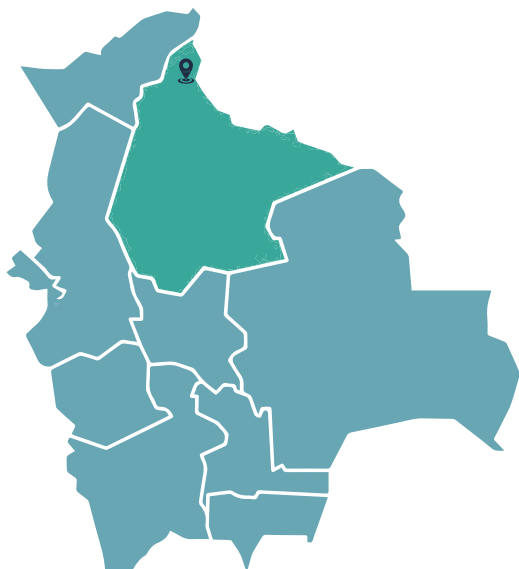
Cercano a una zona geológicamente vulnerable	Si	No
Ubicado en áreas inundables	Si	No
Ubicado cerca a pozos de agua potable	Si	No
Impermeabilización de la celda de disposición final	Si	No
Presencia de segregadores	Si	No
Quema de residuos	Si	No
Cría de animales de granja	Si	No

NIVEL DE RIESGO

Alto

Departamento: Beni

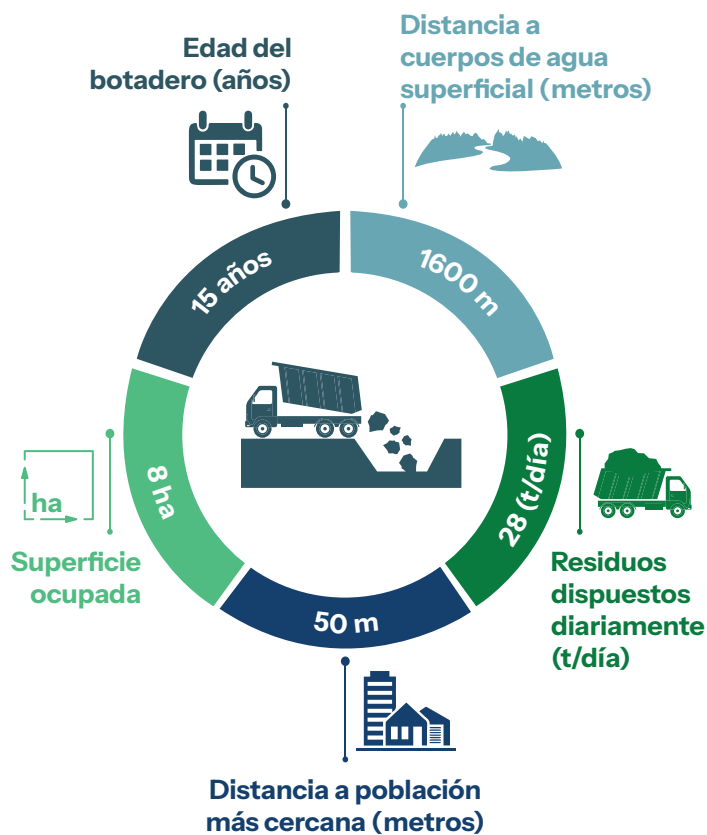
Provincia: Vaca Díez



Población: 40759 habitantes

Clasificación de botaderos: Categoría B

Coordenadas (grados): -10.790667 latitud,
-65.384658 longitud



Información complementaria

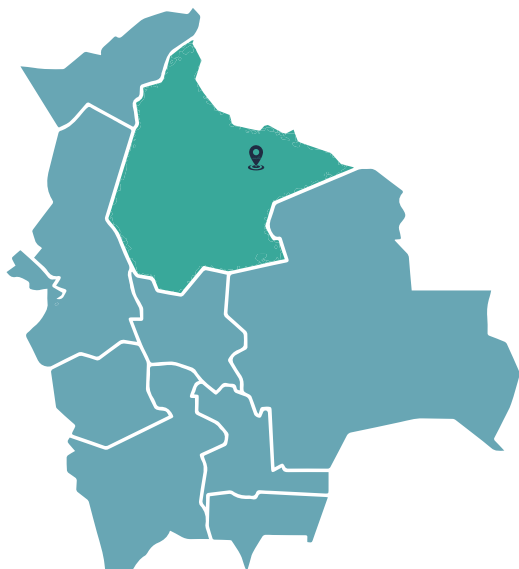
Cercano a una zona geológicamente vulnerable	Si	No
Ubicado en áreas inundables	Si	No
Ubicado cerca a pozos de agua potable	Si	No
Impermeabilización de la celda de disposición final	Si	No
Presencia de segregadores	Si	No
Quema de residuos	Si	No
Cría de animales de granja	Si	No

NIVEL DE RIESGO

Alto

Departamento: Beni

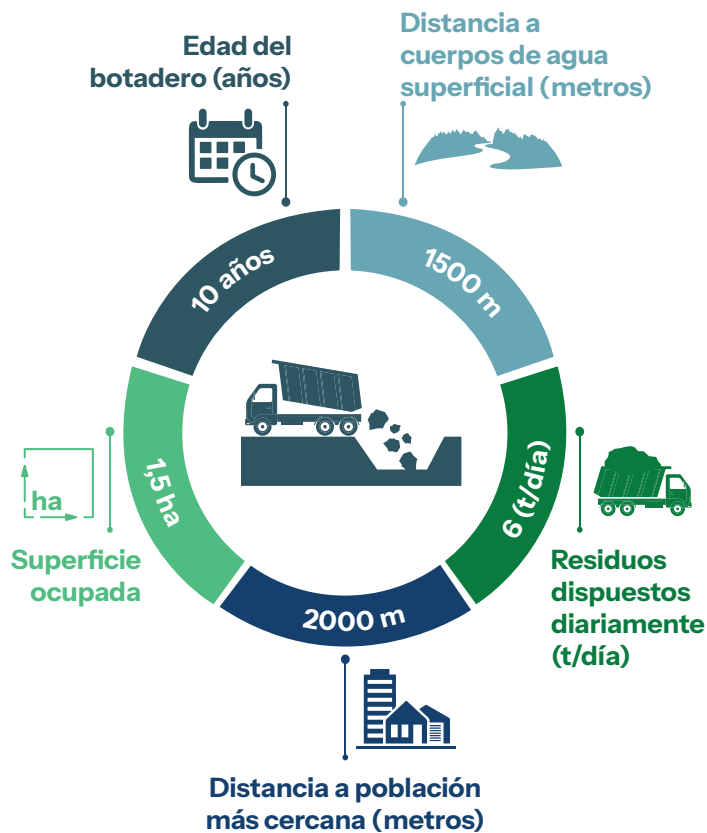
Provincia: Iténez



Población: 12679 habitantes

Clasificación de botaderos: Categoría B

Coordenadas (grados): -13.2289409 latitud,
-64.0546495 longitud



Información complementaria

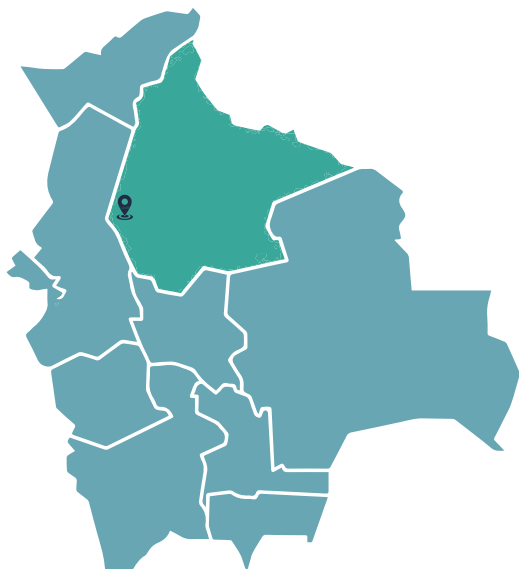
Cercano a una zona geológicamente vulnerable	Si	No
Ubicado en áreas inundables	Si	No
Ubicado cerca a pozos de agua potable	Si	No
Impermeabilización de la celda de disposición final	Si	No
Presencia de segregadores	Si	No
Quema de residuos	Si	No
Cría de animales de granja	Si	No

NIVEL DE RIESGO

Moderado

Departamento: Beni

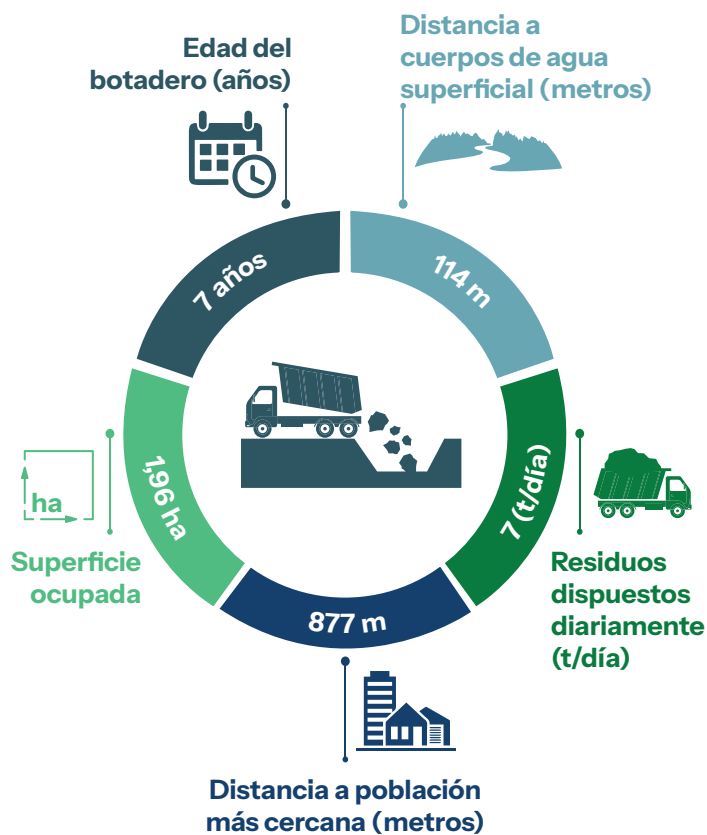
Provincia: General José Ballivián



Población: 11274 habitantes

Clasificación de botaderos: Categoría B

Coordenadas (grados): -14.290278 latitud,
-67.354675 longitud



Información complementaria

Cercano a una zona geológicamente vulnerable	Si	No
Ubicado en áreas inundables	Si	No
Ubicado cerca a pozos de agua potable	Si	No
Impermeabilización de la celda de disposición final	Si	No
Presencia de segregadores	Si	No
Quema de residuos	Si	No
Cría de animales de granja	Si	No

NIVEL DE RIESGO

Moderado

Departamento: Beni

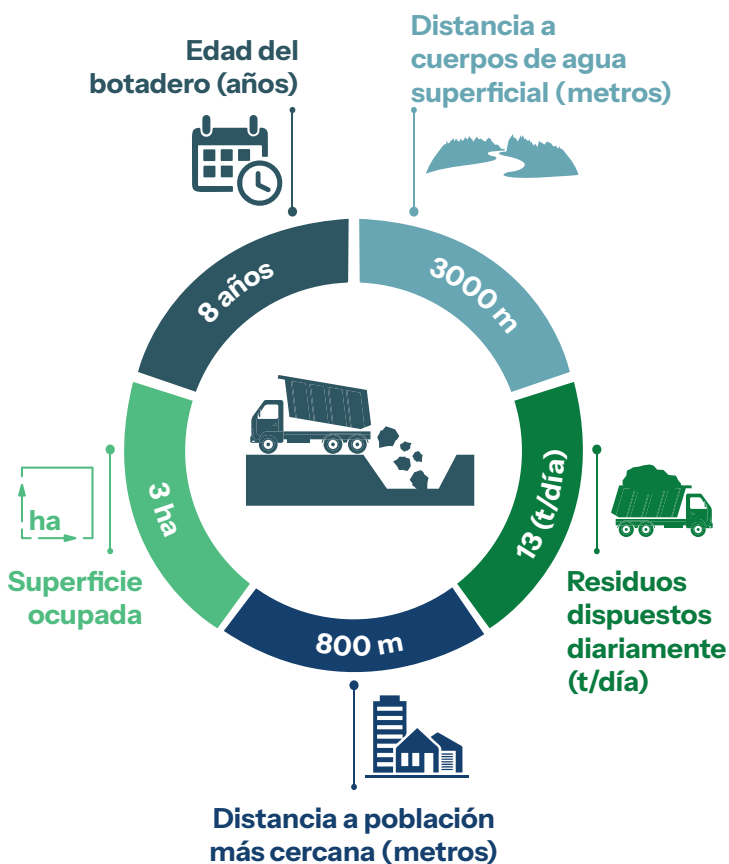
Provincia: General José Ballivián



Población: 21018 habitantes

Clasificación de botaderos: Categoría B

Coordenadas (grados): -14.444525 latitud, -67.487972 longitud



Información complementaria

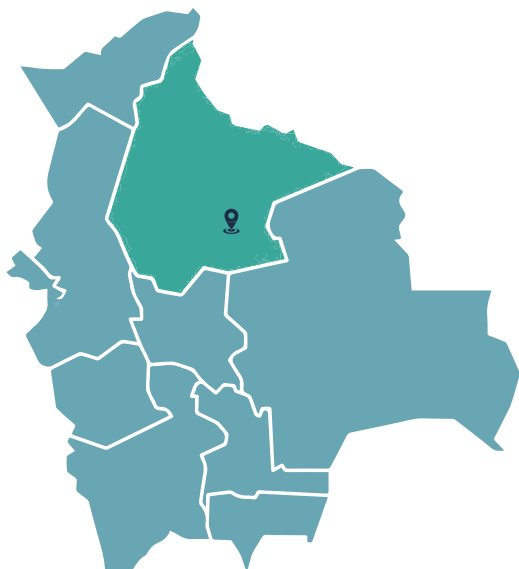
Cercano a una zona geológicamente vulnerable	Si	No
Ubicado en áreas inundables	Si	No
Ubicado cerca a pozos de agua potable	Si	No
Impermeabilización de la celda de disposición final	Si	No
Presencia de segregadores	Si	No
Quema de residuos	Si	No
Cría de animales de granja	Si	No

NIVEL DE RIESGO

Alto

Departamento: Beni

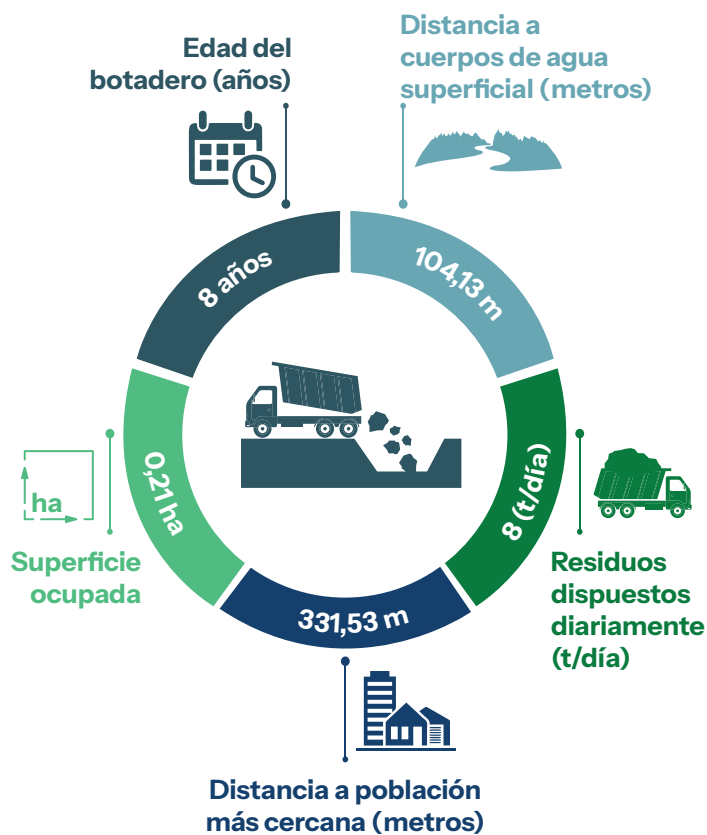
Provincia: Marbán



Población: 15635 habitantes

Clasificación de botaderos: Categoría B

Coordenadas (grados): -15.25415 latitud,
-63.864463 longitud



Información complementaria

Cercano a una zona geológicamente vulnerable	Si	No
Ubicado en áreas inundables	Si	No
Ubicado cerca a pozos de agua potable	Si	No
Impermeabilización de la celda de disposición final	Si	No
Presencia de segregadores	Si	No
Quema de residuos	Si	No
Cría de animales de granja	Si	No

NIVEL DE RIESGO

Alto

Departamento: Beni

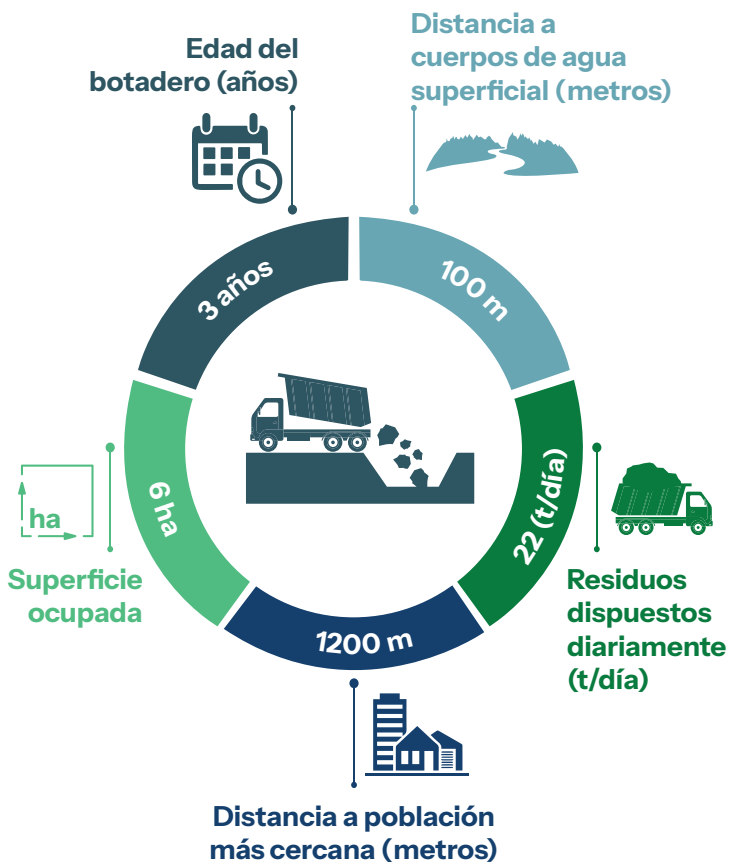
Provincia: General José Ballivián



Población: 45562 habitantes

Clasificación de botaderos: Categoría B

Coordenadas (grados): -14.882679 latitud, -66.729913 longitud



Información complementaria

Cercano a una zona geológicamente vulnerable	Si	No
Ubicado en áreas inundables	Si	No
Ubicado cerca a pozos de agua potable	Si	No
Impermeabilización de la celda de disposición final	Si	No
Presencia de segregadores	Si	No
Quema de residuos	Si	No
Cría de animales de granja	Si	No

NIVEL DE RIESGO

Moderado

Departamento: Beni

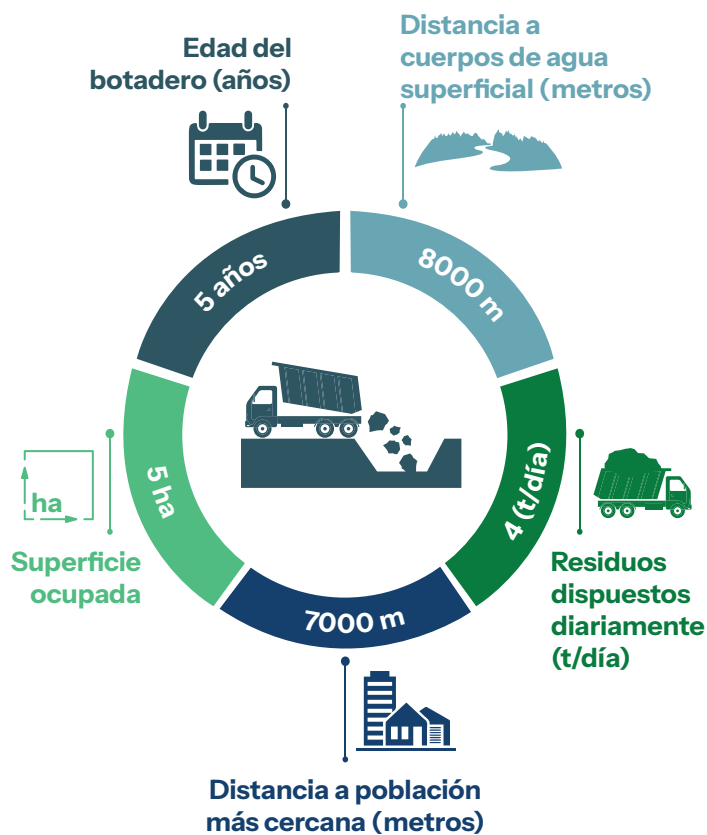
Provincia: Moxos



Población: 21578 habitantes

Clasificación de botaderos: Categoría B

Coordenadas (grados): -14.993828 latitud,
-65.575129 longitud



Información complementaria

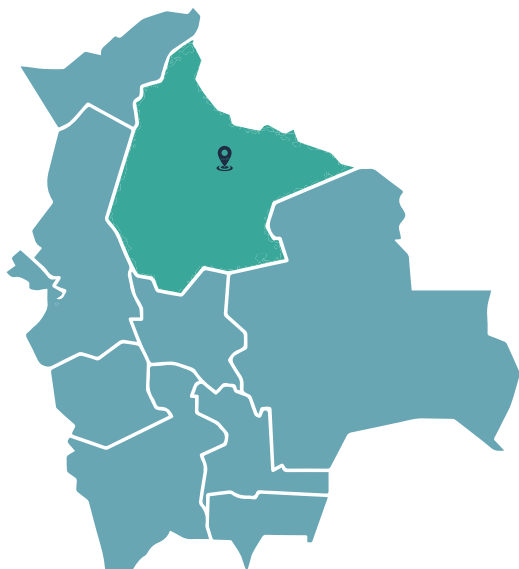
Cercano a una zona geológicamente vulnerable	Si	No
Ubicado en áreas inundables	Si	No
Ubicado cerca a pozos de agua potable	Si	No
Impermeabilización de la celda de disposición final	Si	No
Presencia de segregadores	Si	No
Quema de residuos	Si	No
Cría de animales de granja	Si	No

NIVEL DE RIESGO

Moderado

Departamento: Beni

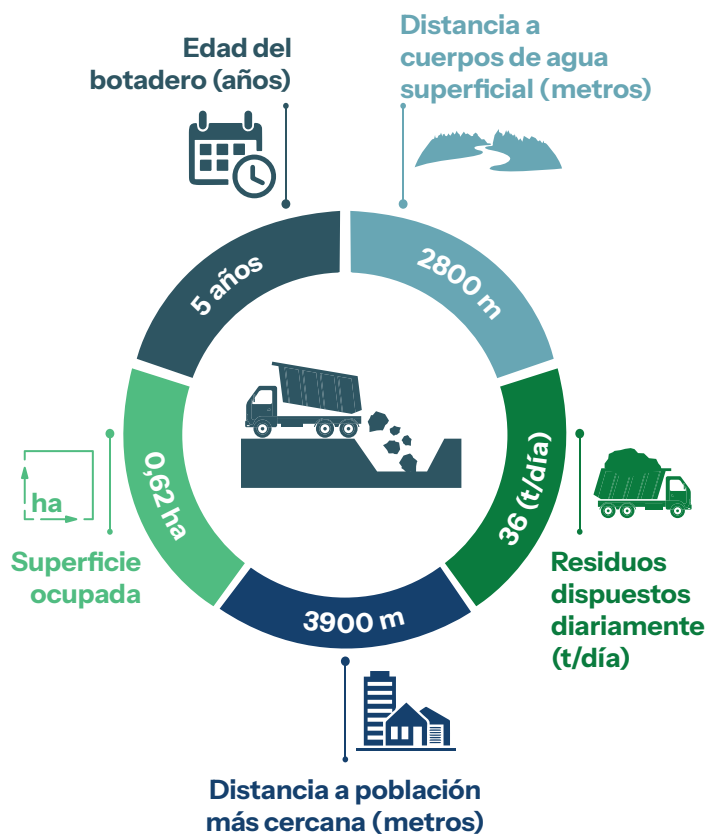
Provincia: Mamoré



Población: 6851 habitantes

Clasificación de botaderos: Categoría B

Coordenadas (grados): -13.082542 latitud,
-64.675374 longitud



Información complementaria

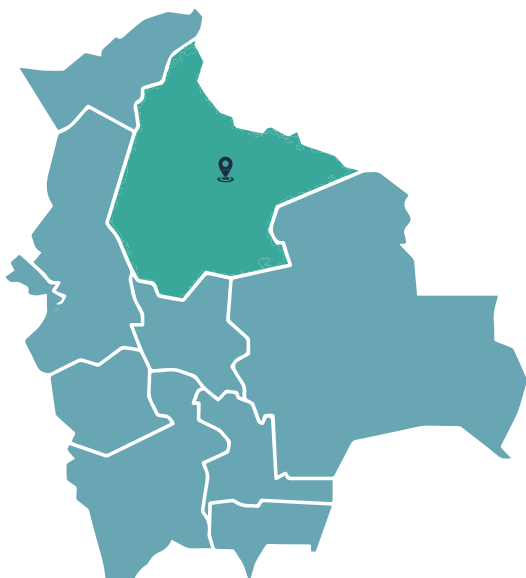
Cercano a una zona geológicamente vulnerable	Si	No
Ubicado en áreas inundables	Si	No
Ubicado cerca a pozos de agua potable	Si	No
Impermeabilización de la celda de disposición final	Si	No
Presencia de segregadores	Si	No
Quema de residuos	Si	No
Cría de animales de granja	Si	No

NIVEL DE RIESGO

Moderado

Departamento: Beni

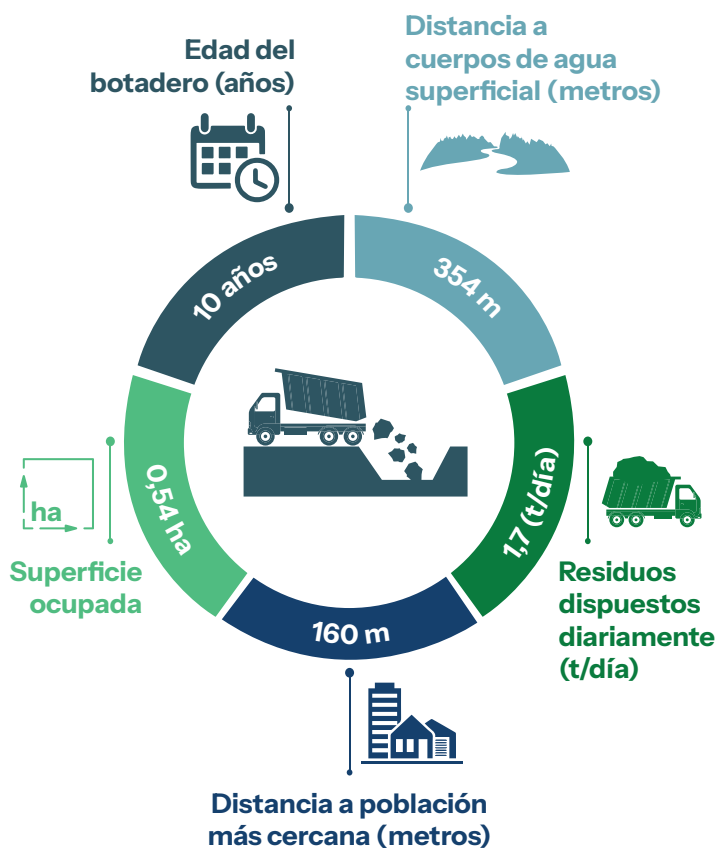
Provincia: Mamoré



Población: 5441 habitantes

Clasificación de botaderos: Categoría C

Coordenadas (grados): -13.260025 latitud,
-64.622792 longitud



Información complementaria

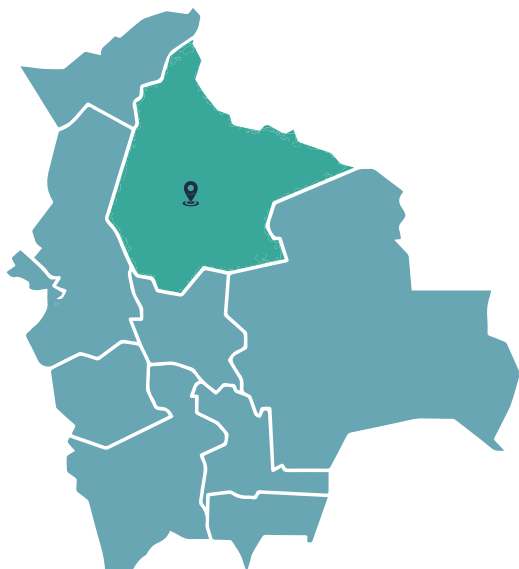
Cercano a una zona geológicamente vulnerable	Si	No
Ubicado en áreas inundables	Si	No
Ubicado cerca a pozos de agua potable	Si	No
Impermeabilización de la celda de disposición final	Si	No
Presencia de segregadores	Si	No
Quema de residuos	Si	No
Cría de animales de granja	Si	No

NIVEL DE RIESGO

Moderado

Departamento: Beni

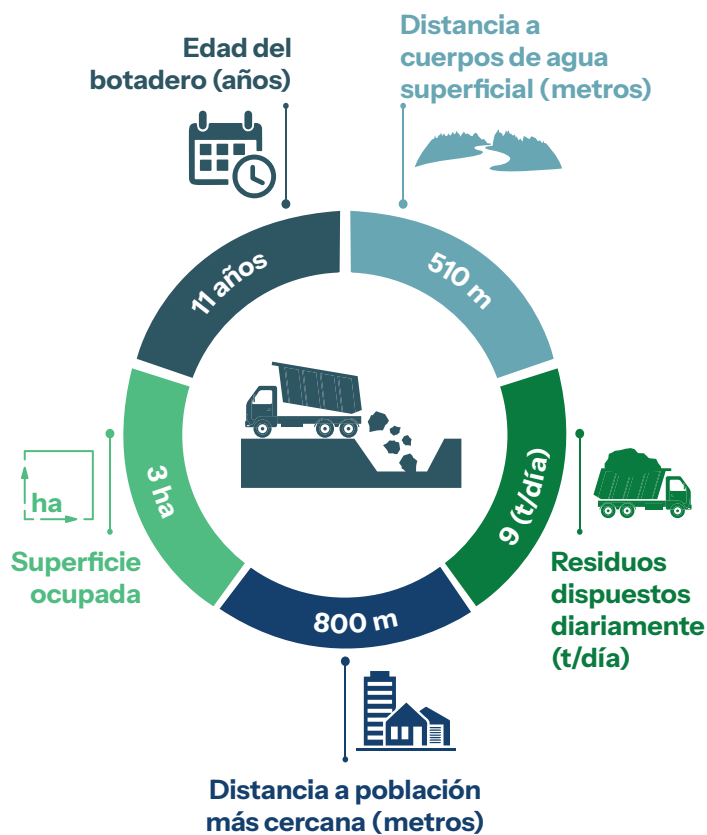
Provincia: Yacuma



Población: 18102 habitantes

Clasificación de botaderos: Categoría B

Coordenadas (grados): -13.729873 latitud,
-65.409868 longitud



Información complementaria

Cercano a una zona geológicamente vulnerable	Si	No
Ubicado en áreas inundables	Si	No
Ubicado cerca a pozos de agua potable	Si	No
Impermeabilización de la celda de disposición final	Si	No
Presencia de segregadores	Si	No
Quema de residuos	Si	No
Cría de animales de granja	Si	No

NIVEL DE RIESGO

Alto

Departamento: Beni

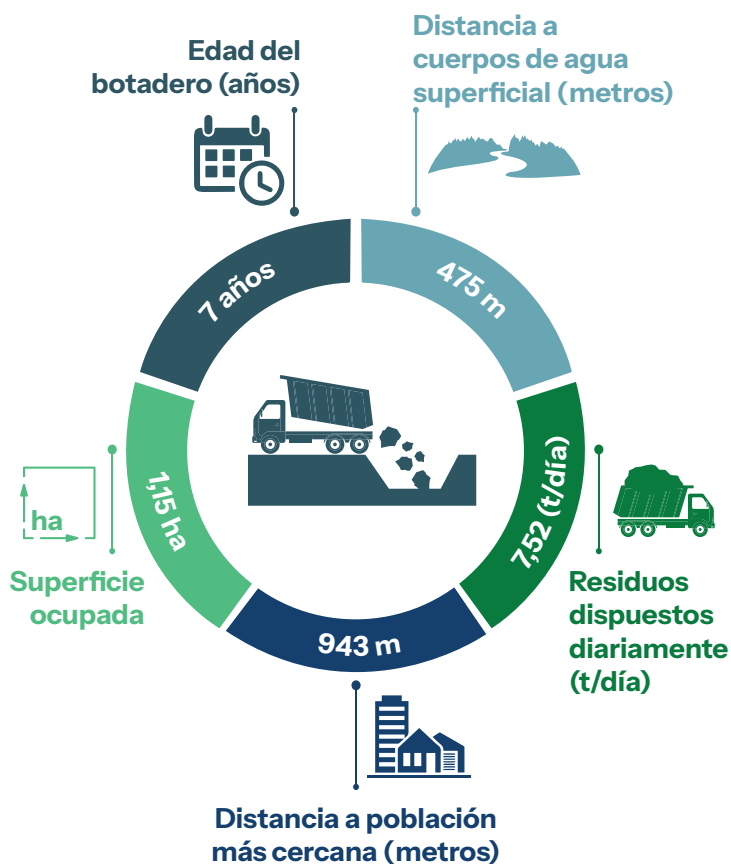
Provincia: General José Ballivián



Población: 10910 habitantes

Clasificación de botaderos: Categoría B

Coordenadas (grados): -14.096367 latitud, -66.784076 longitud



Información complementaria

Cercano a una zona geológicamente vulnerable	Si	No
Ubicado en áreas inundables	Si	No
Ubicado cerca a pozos de agua potable	Si	No
Impermeabilización de la celda de disposición final	Si	No
Presencia de segregadores	Si	No
Quema de residuos	Si	No
Cría de animales de granja	Si	No

NIVEL DE RIESGO

Moderado

Departamento: Beni

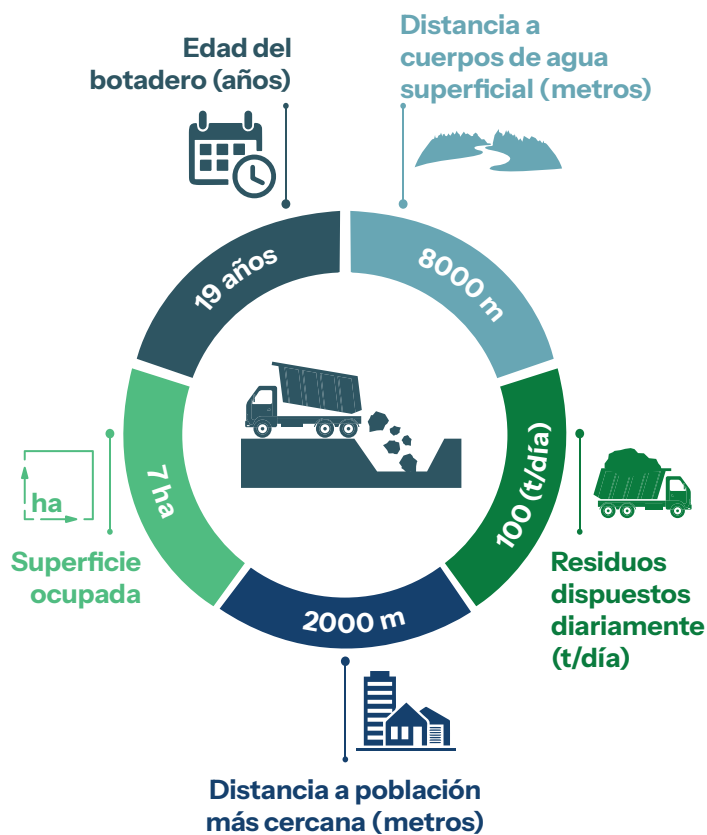
Provincia: Cercado



Población: 124357 habitantes

Clasificación de botaderos: Categoría A

Coordenadas (grados): -14.822194 latitud,
-64.829294 longitud



Información complementaria

Cercano a una zona geológicamente vulnerable	Si	No
Ubicado en áreas inundables	Si	No
Ubicado cerca a pozos de agua potable	Si	No
Impermeabilización de la celda de disposición final	Si	No
Presencia de segregadores	Si	No
Quema de residuos	Si	No
Cría de animales de granja	Si	No

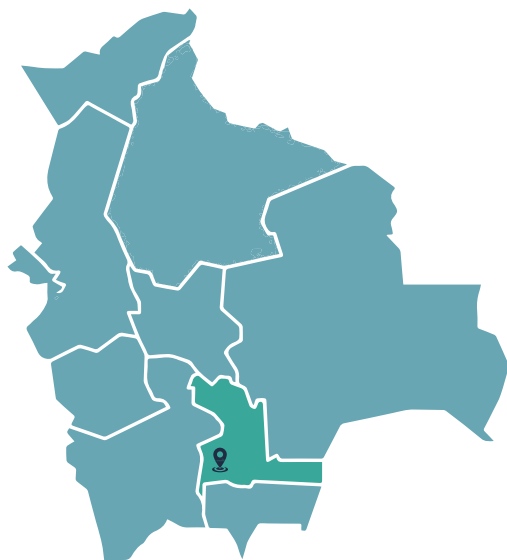
NIVEL DE RIESGO

Moderado

CHUQUISACA

Departamento: Chuquisaca

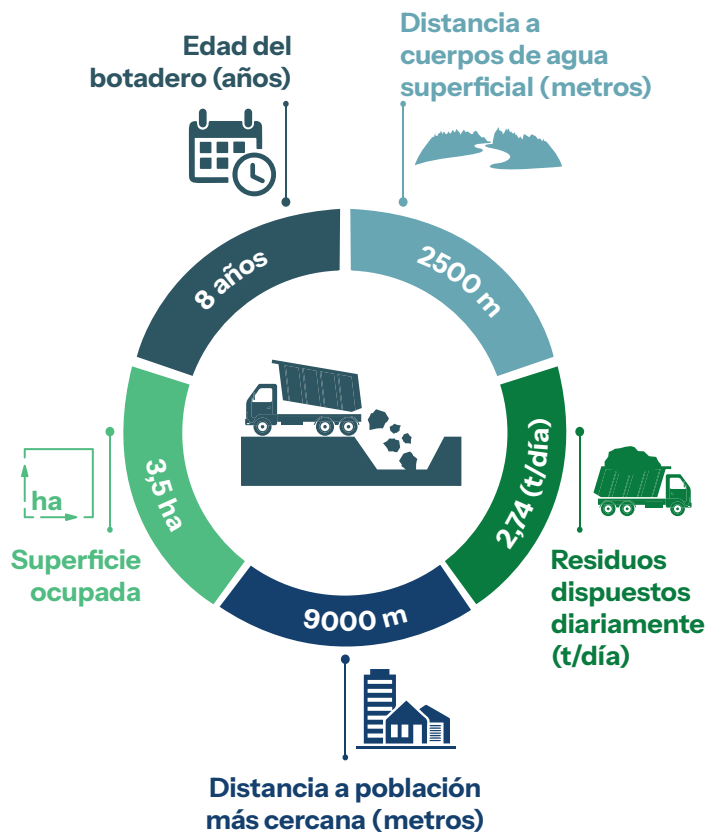
Provincia: Sud Cinti



Población: 14868 habitantes

Clasificación de botaderos: Categoría B

Coordenadas (grados): -20.892885 latitud,
-65.002112 longitud



Información complementaria

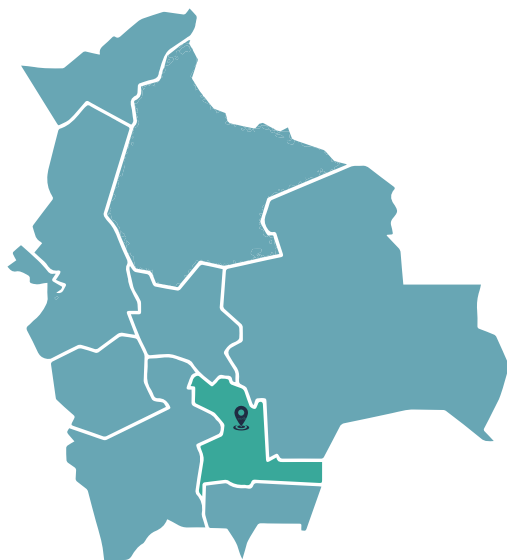
Cercano a una zona geológicamente vulnerable	Si	No
Ubicado en áreas inundables	Si	No
Ubicado cerca a pozos de agua potable	Si	No
Impermeabilización de la celda de disposición final	Si	No
Presencia de segregadores	Si	No
Quema de residuos	Si	No
Cría de animales de granja	Si	No

NIVEL DE RIESGO

Bajo

Departamento: Chuquisaca

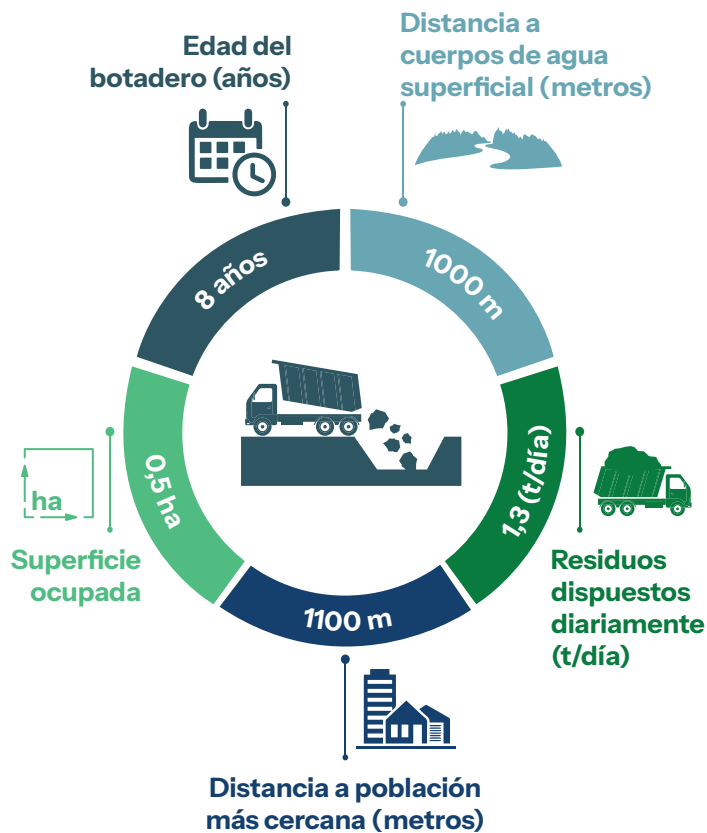
Provincia: Tomina



Población: 5636 habitantes

Clasificación de botaderos: Categoría R

Coordenadas (grados): 19.62854575 latitud,
-64.29130051 longitud



Información complementaria

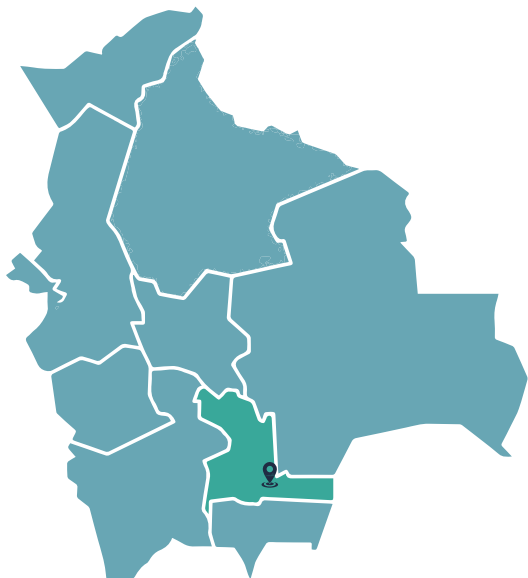
Cercano a una zona geológicamente vulnerable	Si	No
Ubicado en áreas inundables	Si	No
Ubicado cerca a pozos de agua potable	Si	No
Impermeabilización de la celda de disposición final	Si	No
Presencia de segregadores	Si	No
Quema de residuos	Si	No
Cría de animales de granja	Si	No

NIVEL DE RIESGO

Moderado

Departamento: Chuquisaca

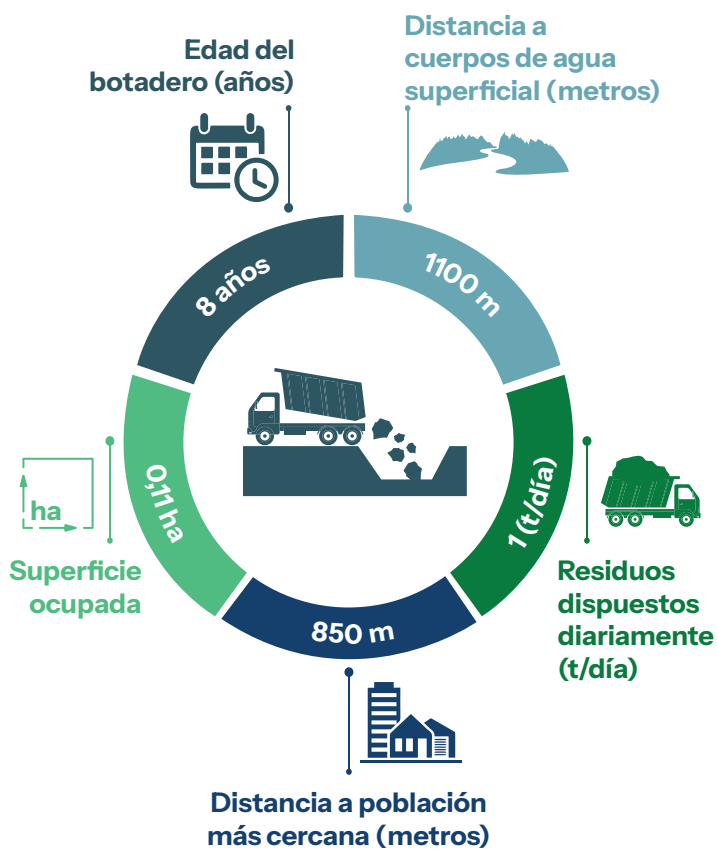
Provincia: Luis Calvo



Población: 2546 habitantes

Clasificación de botaderos: Categoría R

Coordenadas (grados): -20.743909 latitud,
-63.657081 longitud



Información complementaria

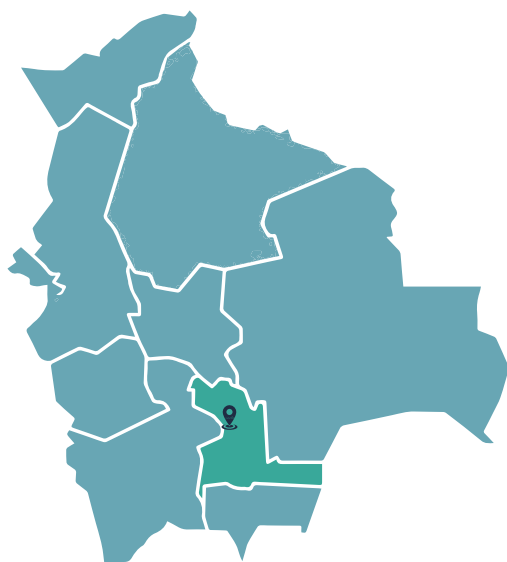
Cercano a una zona geológicamente vulnerable	Si	No
Ubicado en áreas inundables	Si	No
Ubicado cerca a pozos de agua potable	Si	No
Impermeabilización de la celda de disposición final	Si	No
Presencia de segregadores	Si	No
Quema de residuos	Si	No
Cría de animales de granja	Si	No

NIVEL DE RIESGO

Bajo

Departamento: Chuquisaca

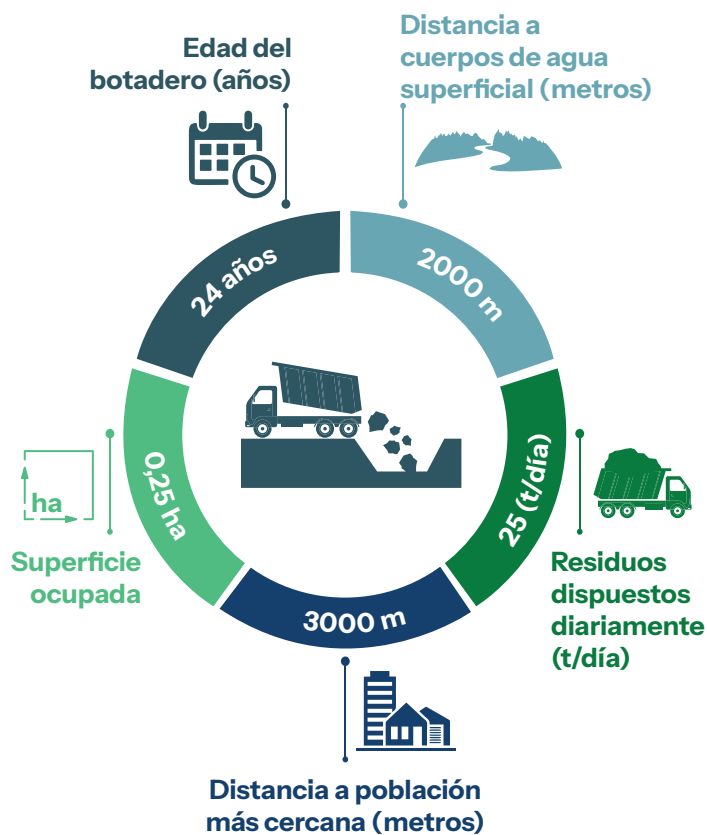
Provincia: Zudañez



Población: 8854 habitantes

Clasificación de botaderos: Categoría B

Coordenadas (grados): -19.377829 latitud,
-64.80424 longitud



Información complementaria

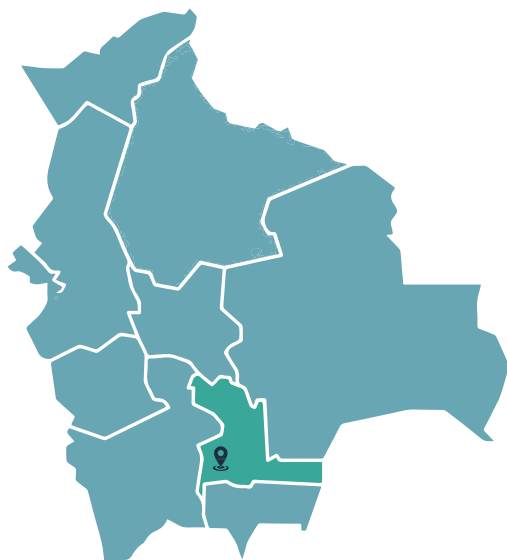
Cercano a una zona geológicamente vulnerable	Si	No
Ubicado en áreas inundables	Si	No
Ubicado cerca a pozos de agua potable	Si	No
Impermeabilización de la celda de disposición final	Si	No
Presencia de segregadores	Si	No
Quema de residuos	Si	No
Cría de animales de granja	Si	No

NIVEL DE RIESGO

Moderado

Departamento: Chuquisaca

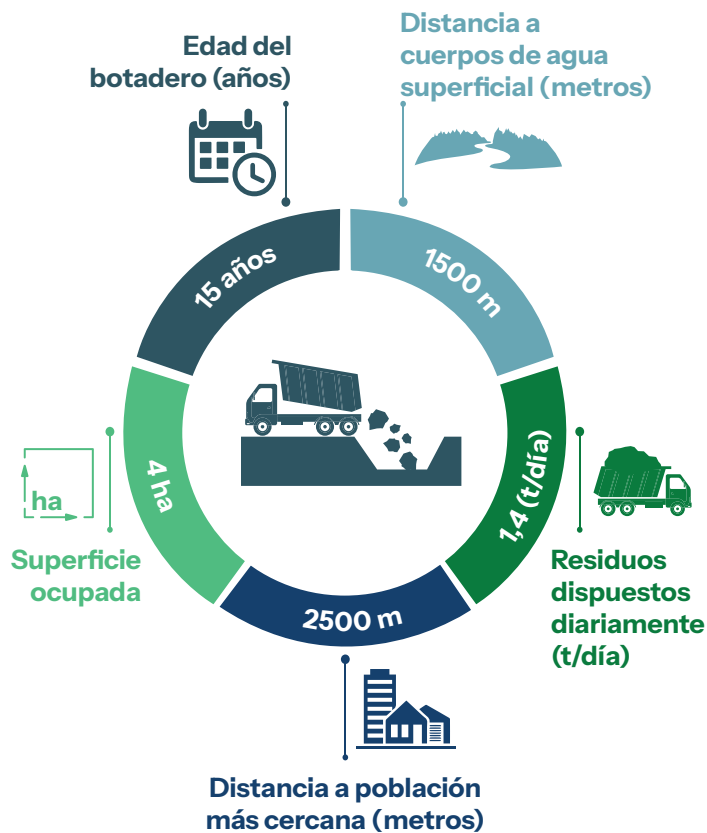
Provincia: Nor Cinti



Población: 16311 habitantes

Clasificación de botaderos: Categoría B

Coordenadas (grados): -20.765577 latitud,
-64.894659 longitud



Información complementaria

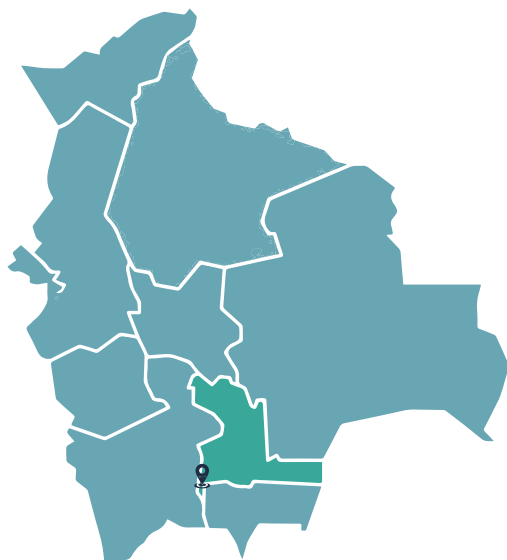
Cercano a una zona geológicamente vulnerable	Si	No
Ubicado en áreas inundables	Si	No
Ubicado cerca a pozos de agua potable	Si	No
Impermeabilización de la celda de disposición final	Si	No
Presencia de segregadores	Si	No
Quema de residuos	Si	No
Cría de animales de granja	Si	No

NIVEL DE RIESGO

Moderado

Departamento: Chuquisaca

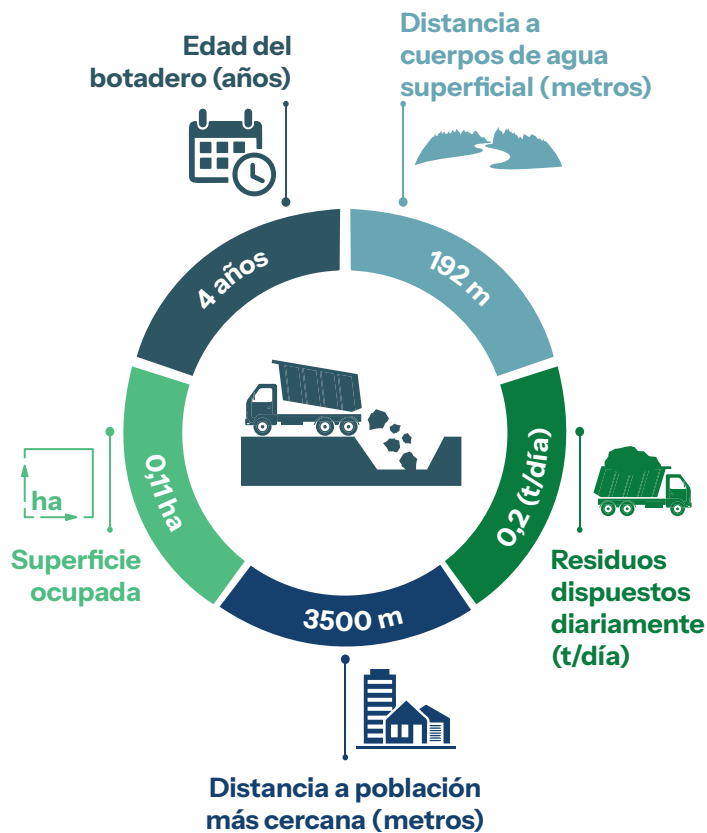
Provincia: Sud Cinti



Población: 5007 habitantes

Clasificación de botaderos: Categoría C

Coordenadas (grados): -21.144571 latitud,
-65.214821 longitud



Información complementaria

Cercano a una zona geológicamente vulnerable	Si	No
Ubicado en áreas inundables	Si	No
Ubicado cerca a pozos de agua potable	Si	No
Impermeabilización de la celda de disposición final	Si	No
Presencia de segregadores	Si	No
Quema de residuos	Si	No
Cría de animales de granja	Si	No

NIVEL DE RIESGO

Moderado

Departamento: Chuquisaca

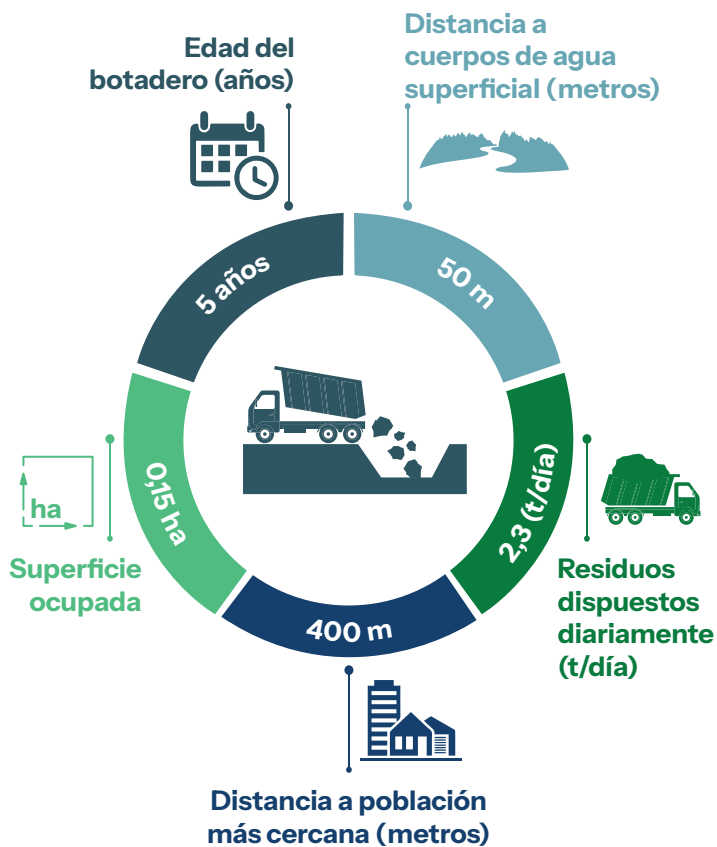
Provincia: Luis Calvo



Población: 7245 habitantes

Clasificación de botaderos: Categoría C

Coordenadas (grados): -20.813365 latitud,
-63.371764 longitud



Información complementaria

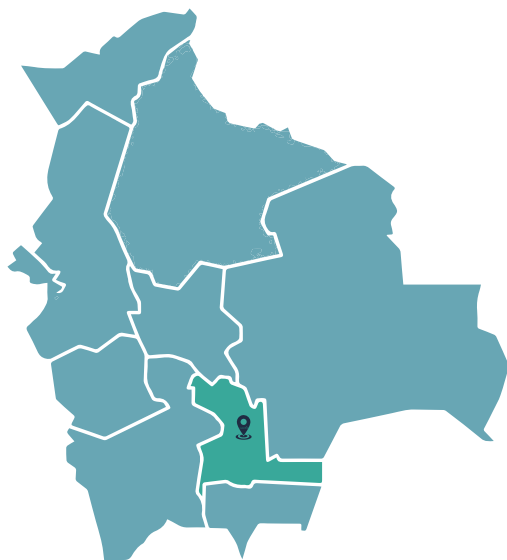
Cercano a una zona geológicamente vulnerable	Si	No
Ubicado en áreas inundables	Si	No
Ubicado cerca a pozos de agua potable	Si	No
Impermeabilización de la celda de disposición final	Si	No
Presencia de segregadores	Si	No
Quema de residuos	Si	No
Cría de animales de granja	Si	No

NIVEL DE RIESGO

Moderado

Departamento: Chuquisaca

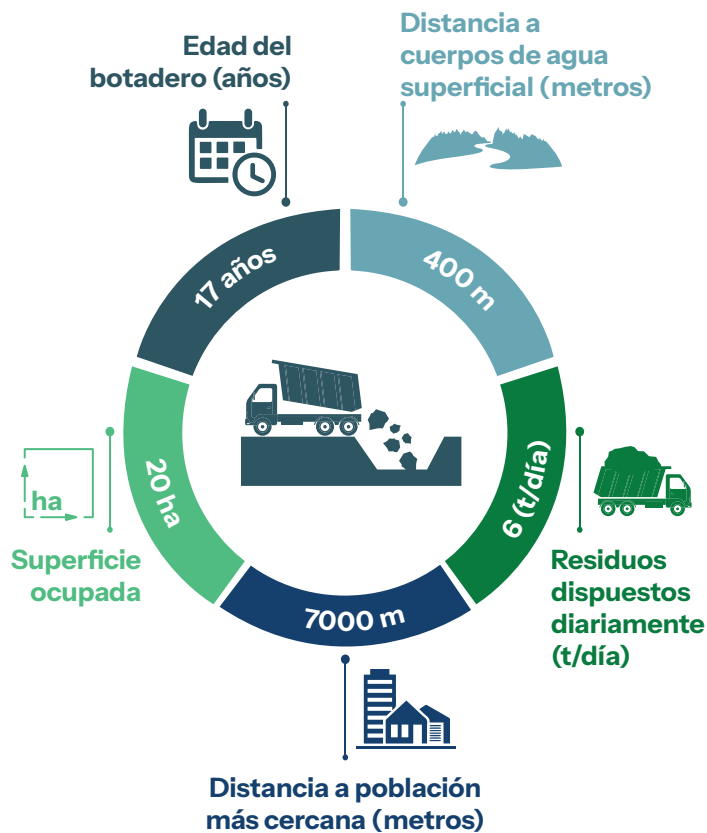
Provincia: Hernando Siles



Población: 24487 habitantes

Clasificación de botaderos: Categoría B

Coordenadas (grados): -19.825184 latitud,
-63.995375 longitud



Información complementaria

Cercano a una zona geológicamente vulnerable	Si	No
Ubicado en áreas inundables	Si	No
Ubicado cerca a pozos de agua potable	Si	No
Impermeabilización de la celda de disposición final	Si	No
Presencia de segregadores	Si	No
Quema de residuos	Si	No
Cría de animales de granja	Si	No

NIVEL DE RIESGO

Moderado

Departamento: Chuquisaca

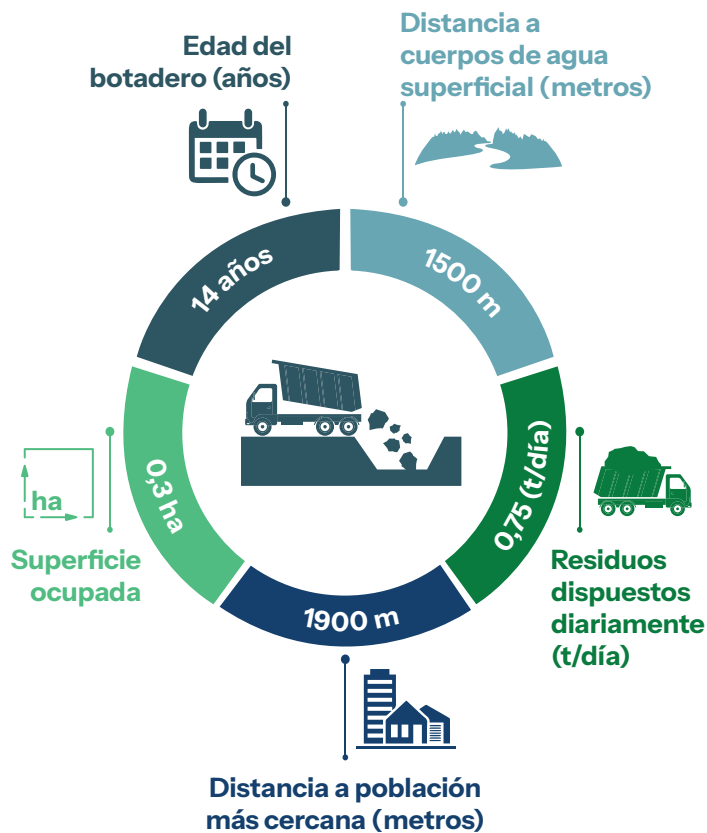
Provincia: Luis Calvo



Población: 13196 habitantes

Clasificación de botaderos: Categoría B

Coordenadas (grados): -19.908334 latitud,
-63.735332 longitud



Información complementaria

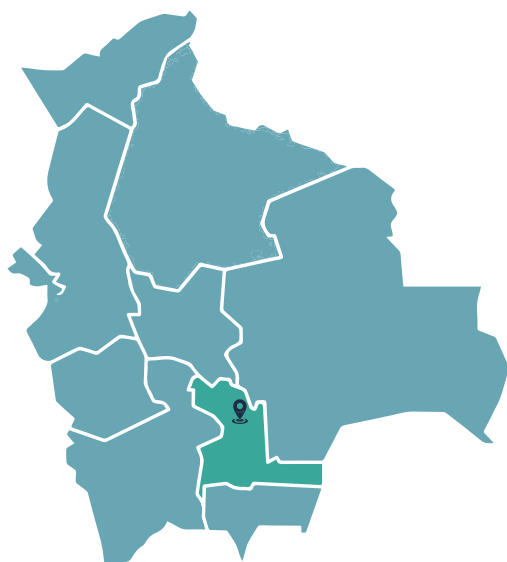
Cercano a una zona geológicamente vulnerable	Si	No
Ubicado en áreas inundables	Si	No
Ubicado cerca a pozos de agua potable	Si	No
Impermeabilización de la celda de disposición final	Si	No
Presencia de segregadores	Si	No
Quema de residuos	Si	No
Cría de animales de granja	Si	No

NIVEL DE RIESGO

Bajo

Departamento: Chuquisaca

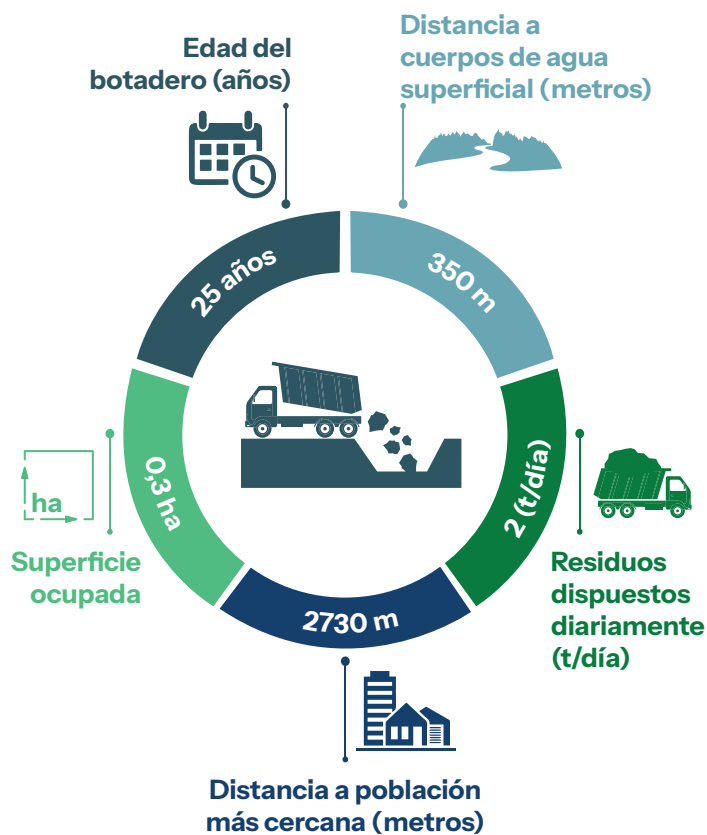
Provincia: Tomina



Población: 7542 habitantes

Clasificación de botaderos: Categoría C

Coordenadas (grados): -19.045045 latitud,
-65.247153 longitud



Información complementaria

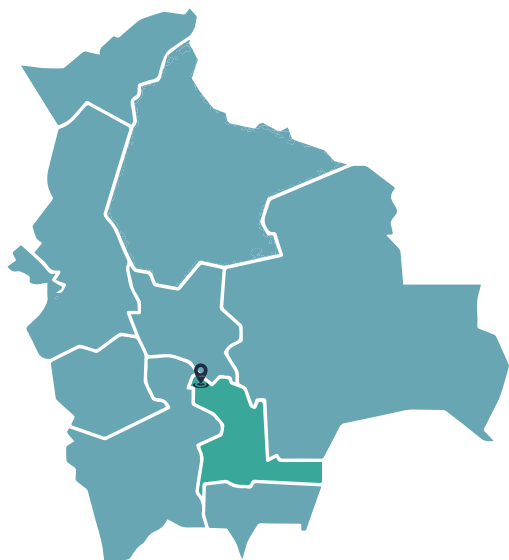
Cercano a una zona geológicamente vulnerable	Si	No
Ubicado en áreas inundables	Si	No
Ubicado cerca a pozos de agua potable	Si	No
Impermeabilización de la celda de disposición final	Si	No
Presencia de segregadores	Si	No
Quema de residuos	Si	No
Cría de animales de granja	Si	No

NIVEL DE RIESGO

Bajo

Departamento: Chuquisaca

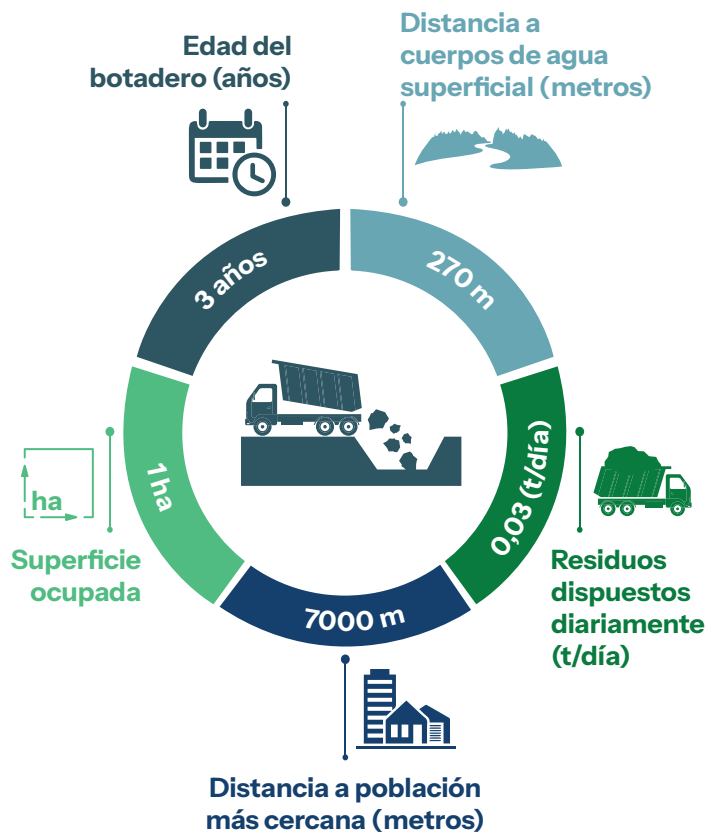
Provincia: Oropesa



Población: 13640 habitantes

Clasificación de botaderos: Categoría B

Coordenadas (grados): -18.509945 latitud,
-65.478523 longitud



Información complementaria

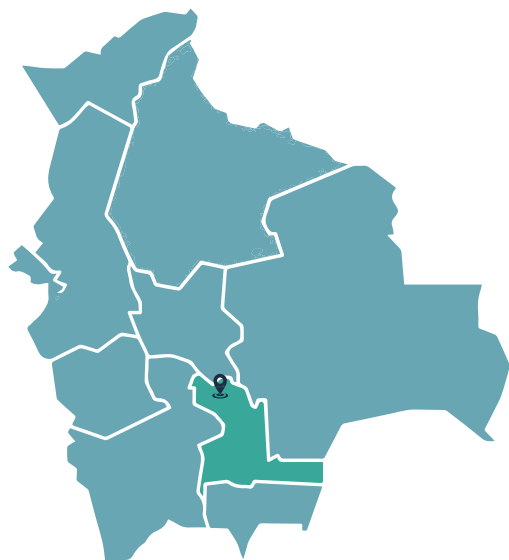
Cercano a una zona geológicamente vulnerable	Si	No
Ubicado en áreas inundables	Si	No
Ubicado cerca a pozos de agua potable	Si	No
Impermeabilización de la celda de disposición final	Si	No
Presencia de segregadores	Si	No
Quema de residuos	Si	No
Cría de animales de granja	Si	No

NIVEL DE RIESGO

Bajo

Departamento: Chuquisaca

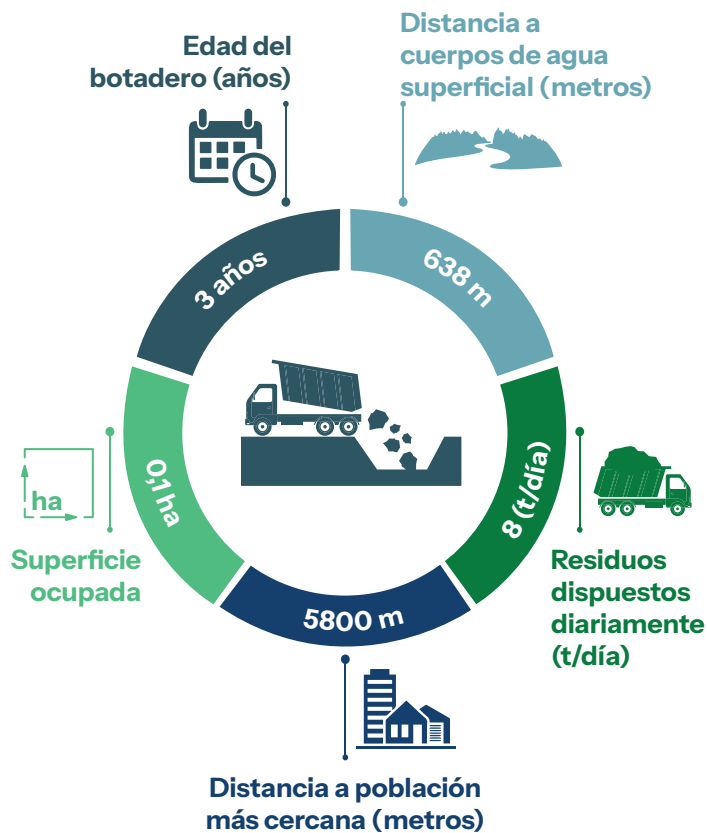
Provincia: Zudañez



Población: 12023 habitantes

Clasificación de botaderos: Categoría B

Coordenadas (grados): -18.884185 latitud,
-64.96333 longitud



Información complementaria

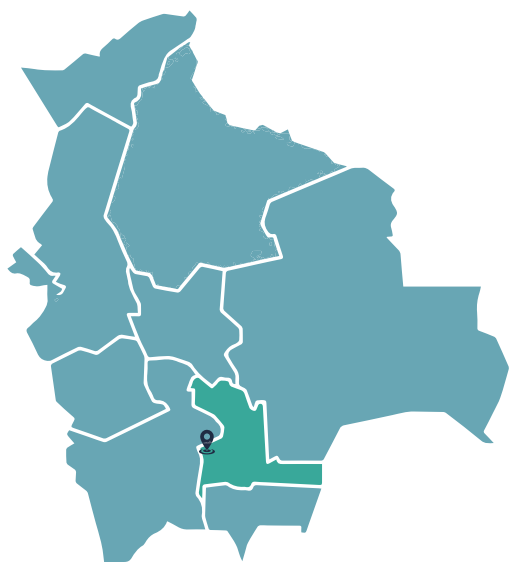
Cercano a una zona geológicamente vulnerable	Si	No
Ubicado en áreas inundables	Si	No
Ubicado cerca a pozos de agua potable	Si	No
Impermeabilización de la celda de disposición final	Si	No
Presencia de segregadores	Si	No
Quema de residuos	Si	No
Cría de animales de granja	Si	No

NIVEL DE RIESGO

Bajo

Departamento: Chuquisaca

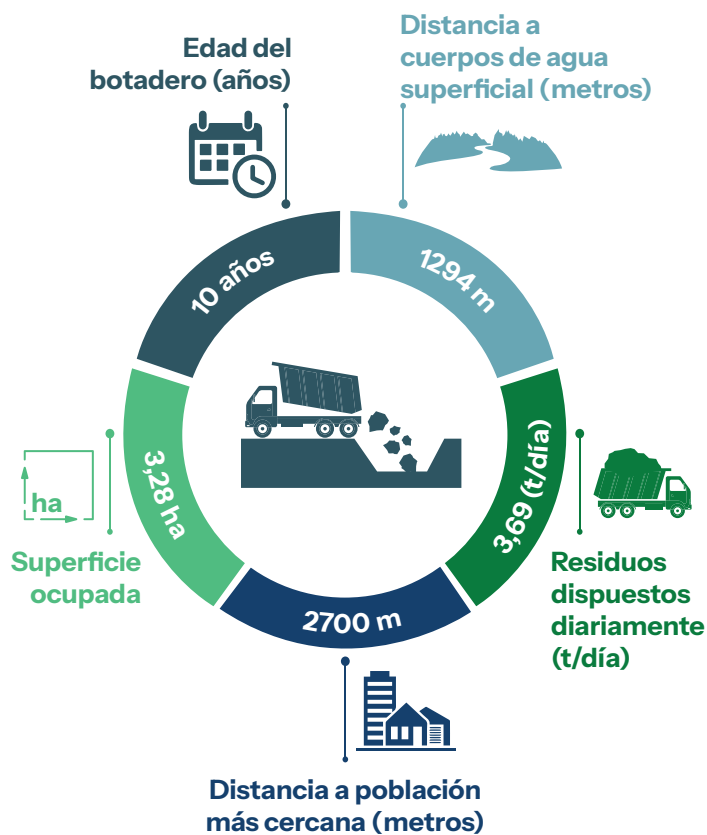
Provincia: Nor Cinti



Población: 26486 habitantes

Clasificación de botaderos: Categoría C

Coordenadas (grados): -20.113483 latitud,
-65.141747 longitud



Información complementaria

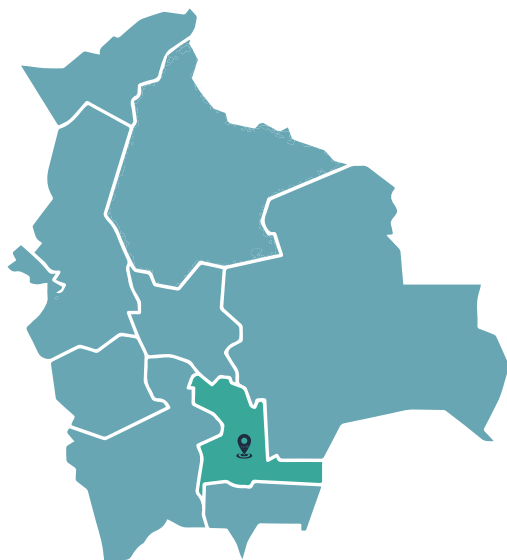
Cercano a una zona geológicamente vulnerable	Si	No
Ubicado en áreas inundables	Si	No
Ubicado cerca a pozos de agua potable	Si	No
Impermeabilización de la celda de disposición final	Si	No
Presencia de segregadores	Si	No
Quema de residuos	Si	No
Cría de animales de granja	Si	No

NIVEL DE RIESGO

Bajo

Departamento: Chuquisaca

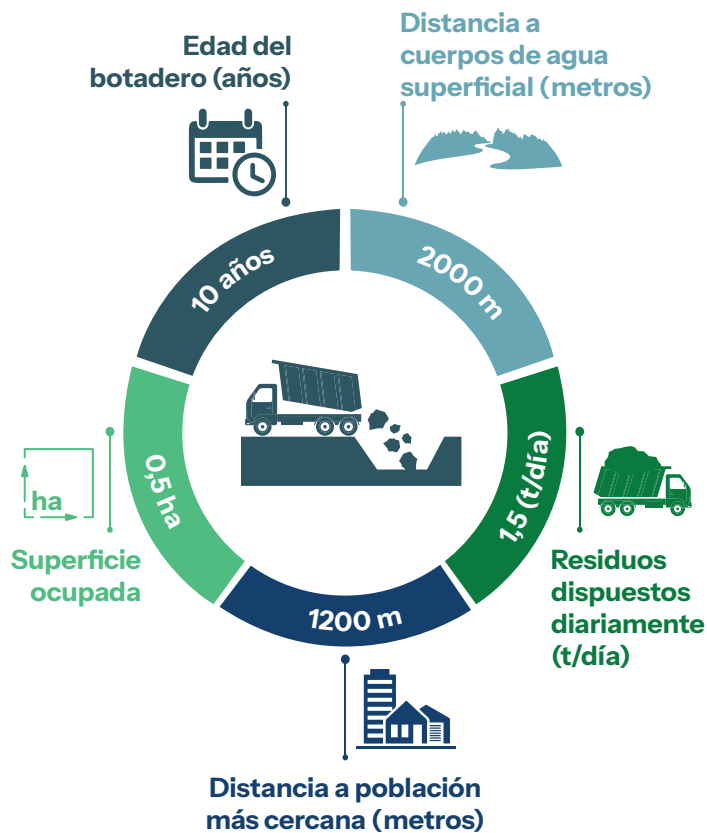
Provincia: Hernando Siles



Población: 7201 habitantes

Clasificación de botaderos: Categoría C

Coordenadas (grados): -20.372512 latitud,
-64.018398 longitud



Información complementaria

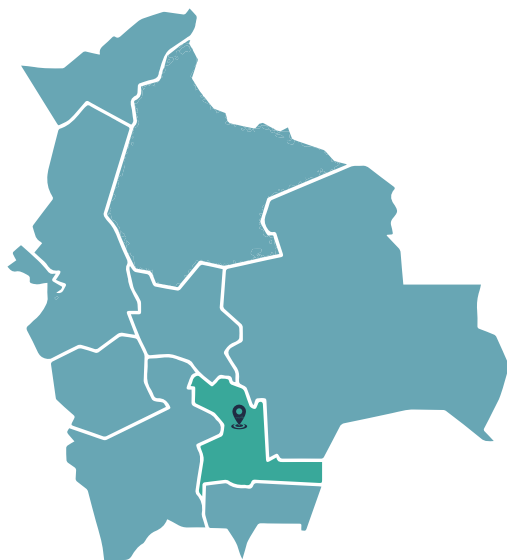
Cercano a una zona geológicamente vulnerable	Si	No
Ubicado en áreas inundables	Si	No
Ubicado cerca a pozos de agua potable	Si	No
Impermeabilización de la celda de disposición final	Si	No
Presencia de segregadores	Si	No
Quema de residuos	Si	No
Cría de animales de granja	Si	No

NIVEL DE RIESGO

Moderado

Departamento: Chuquisaca

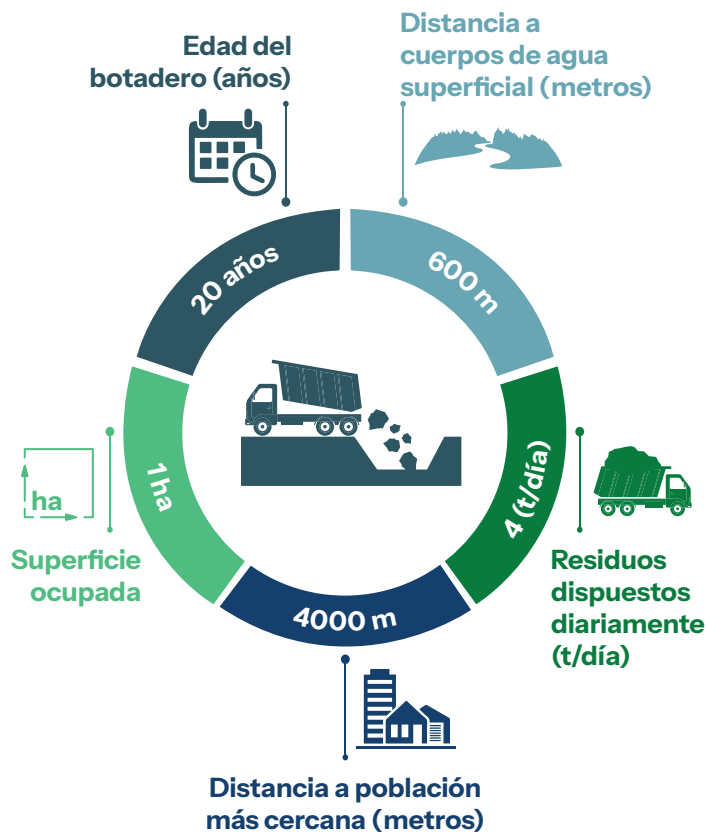
Provincia: Tomina



Población: 6886 habitantes

Clasificación de botaderos: Categoría C

Coordenadas (grados): -19.40843 latitud,
-64.512196 longitud



Información complementaria

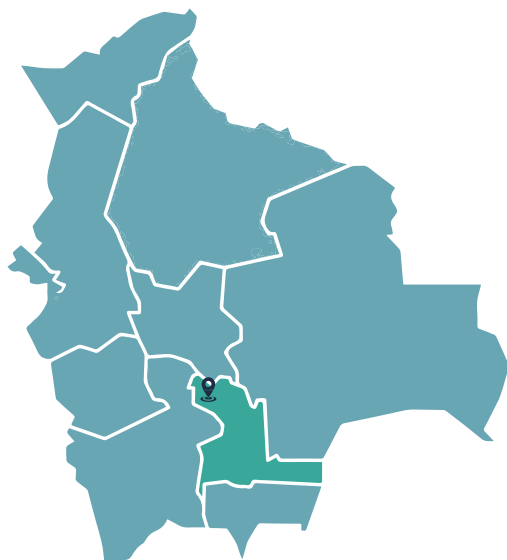
Cercano a una zona geológicamente vulnerable	Si	No
Ubicado en áreas inundables	Si	No
Ubicado cerca a pozos de agua potable	Si	No
Impermeabilización de la celda de disposición final	Si	No
Presencia de segregadores	Si	No
Quema de residuos	Si	No
Cría de animales de granja	Si	No

NIVEL DE RIESGO

Bajo

Departamento: Chuquisaca

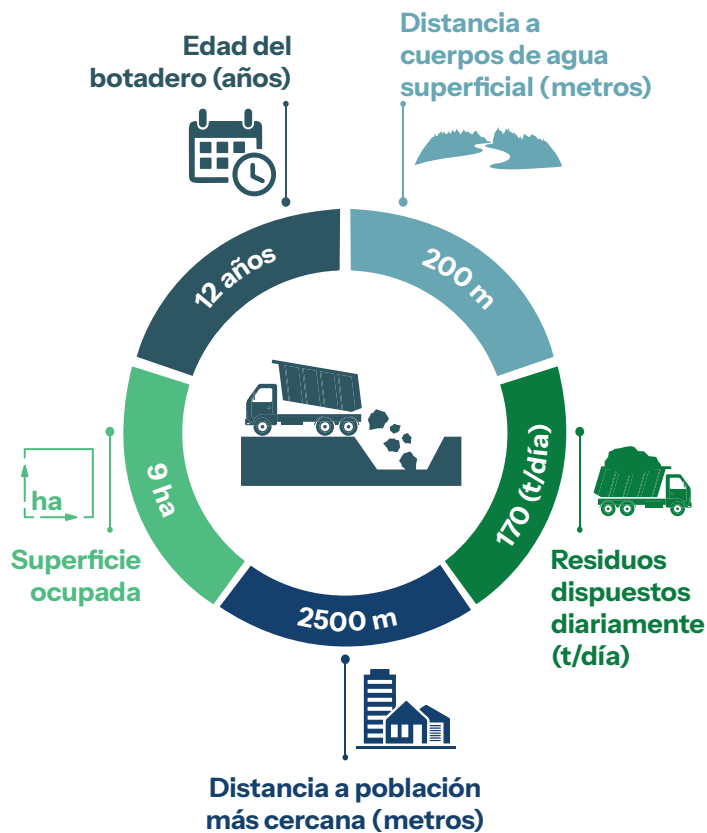
Provincia: Oropesa



Población: 296125 habitantes

Clasificación de botaderos: Categoría A

Coordenadas (grados): -19.035403 latitud,
-65.199916 longitud



Información complementaria

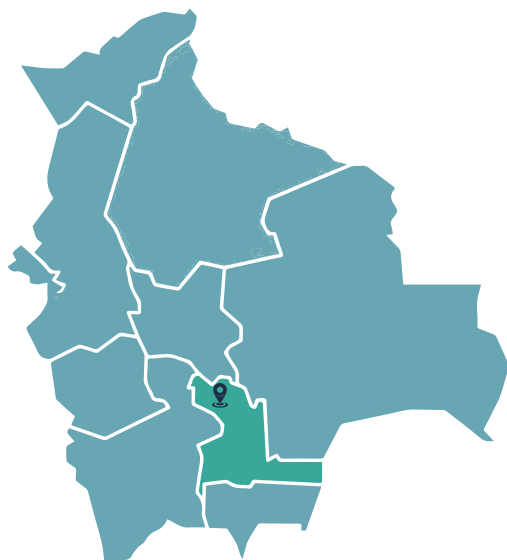
Cercano a una zona geológicamente vulnerable	Si	No
Ubicado en áreas inundables	Si	No
Ubicado cerca a pozos de agua potable	Si	No
Impermeabilización de la celda de disposición final	Si	No
Presencia de segregadores	Si	No
Quema de residuos	Si	No
Cría de animales de granja	Si	No

NIVEL DE RIESGO

Moderado

Departamento: Chuquisaca

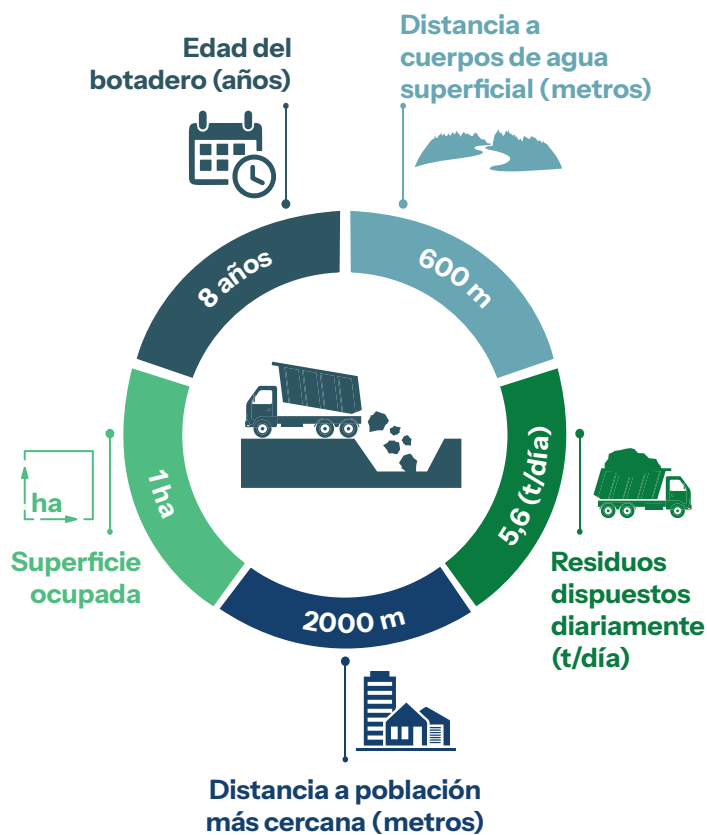
Provincia: Yamparuez



Población: 13251 habitantes

Clasificación de botaderos: Categoría B

Coordenadas (grados): -19.147331 latitud,
-64.912736 longitud



Información complementaria

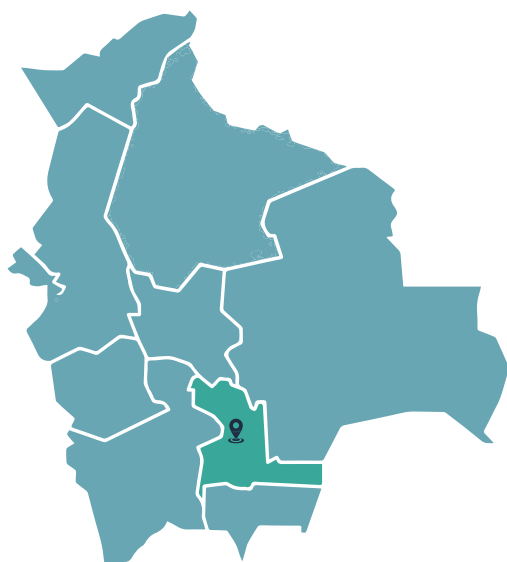
Cercano a una zona geológicamente vulnerable	Si	No
Ubicado en áreas inundables	Si	No
Ubicado cerca a pozos de agua potable	Si	No
Impermeabilización de la celda de disposición final	Si	No
Presencia de segregadores	Si	No
Quema de residuos	Si	No
Cría de animales de granja	Si	No

NIVEL DE RIESGO

Bajo

Departamento: Chuquisaca

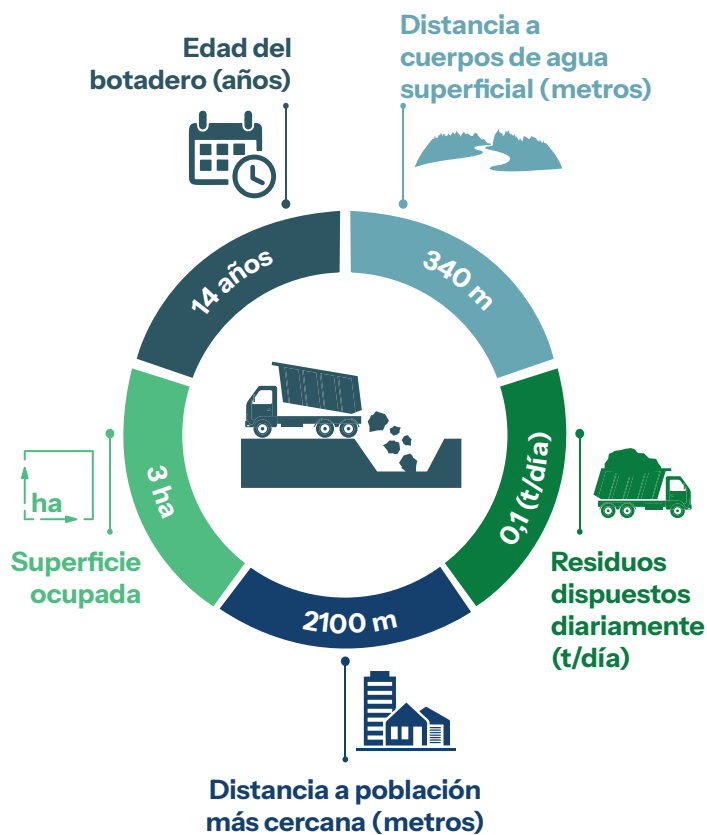
Provincia: Azurduy



Población: 16470 habitantes

Clasificación de botaderos: Categoría C

Coordenadas (grados): -19.920709 latitud,
-64.491298 longitud



Información complementaria

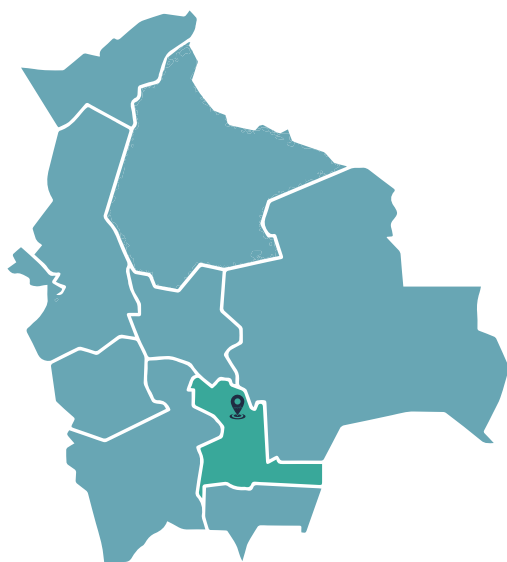
Cercano a una zona geológicamente vulnerable	Si	No
Ubicado en áreas inundables	Si	No
Ubicado cerca a pozos de agua potable	Si	No
Impermeabilización de la celda de disposición final	Si	No
Presencia de segregadores	Si	No
Quema de residuos	Si	No
Cría de animales de granja	Si	No

NIVEL DE RIESGO

Bajo

Departamento: Chuquisaca

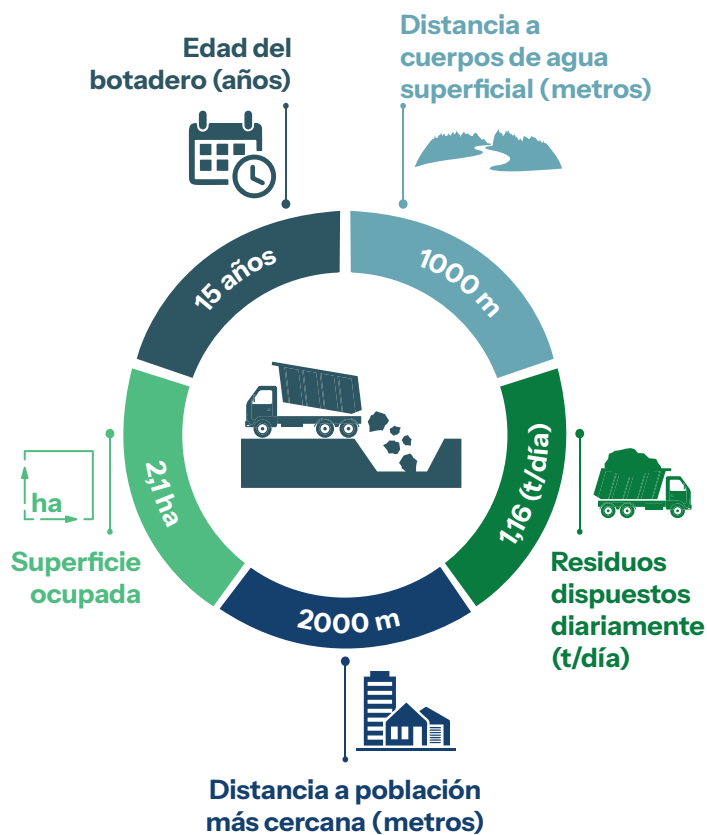
Provincia: Tomina



Población: 8341 habitantes

Clasificación de botaderos: Categoría C

Coordenadas (grados): -19.1550642 latitud,
-64.449359 longitud



Información complementaria

Cercano a una zona geológicamente vulnerable	Si	No
Ubicado en áreas inundables	Si	No
Ubicado cerca a pozos de agua potable	Si	No
Impermeabilización de la celda de disposición final	Si	No
Presencia de segregadores	Si	No
Quema de residuos	Si	No
Cría de animales de granja	Si	No

NIVEL DE RIESGO

Moderado

Departamento: Chuquisaca

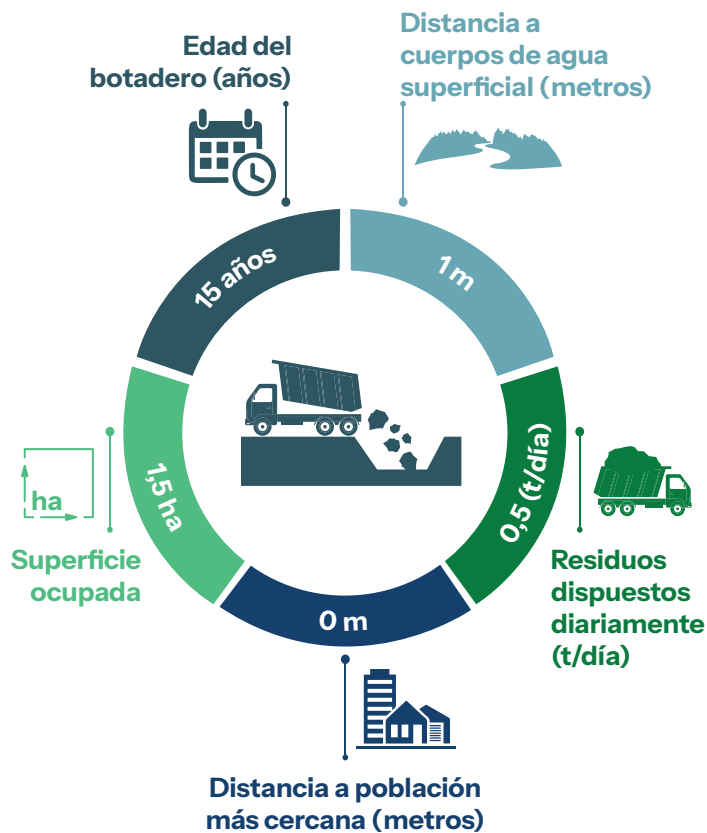
Provincia: Sud Cinti



Población: 5371 habitantes

Clasificación de botaderos: Categoría C

Coordenadas (grados): -20.820787 latitud,
-64.95273 longitud



Información complementaria

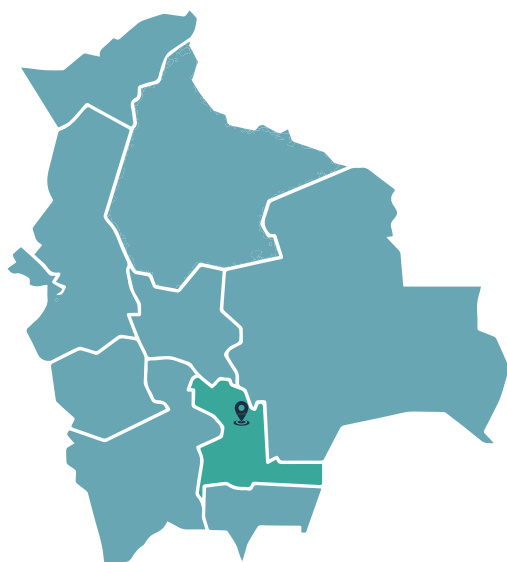
Cercano a una zona geológicamente vulnerable	Si	No
Ubicado en áreas inundables	Si	No
Ubicado cerca a pozos de agua potable	Si	No
Impermeabilización de la celda de disposición final	Si	No
Presencia de segregadores	Si	No
Quema de residuos	Si	No
Cría de animales de granja	Si	No

NIVEL DE RIESGO

Bajo

Departamento: Chuquisaca

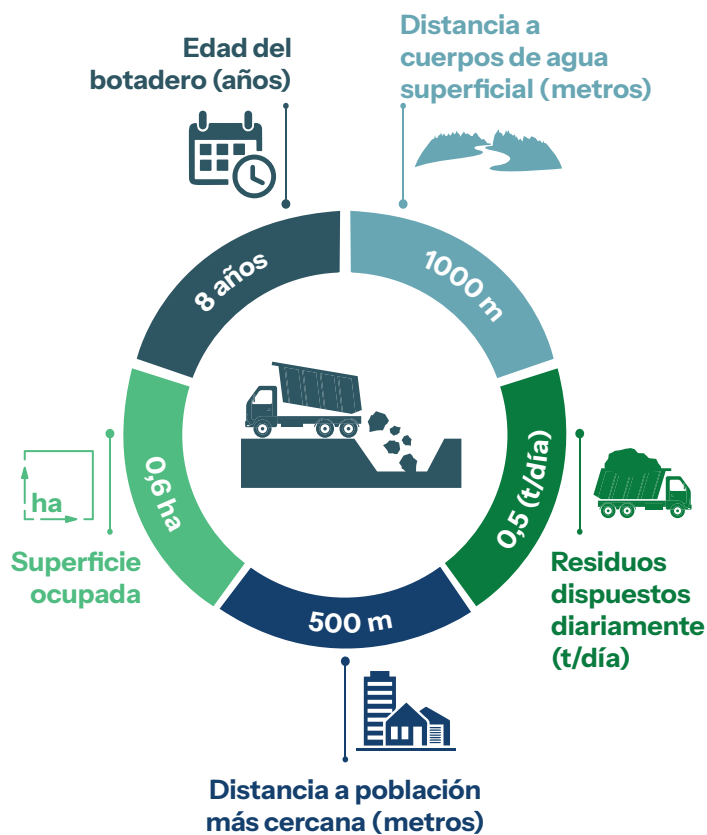
Provincia: Tomina



Población: 3752 habitantes

Clasificación de botaderos: Categoría C

Coordenadas (grados): -19.372287 latitud,
-64.386605 longitud



Información complementaria

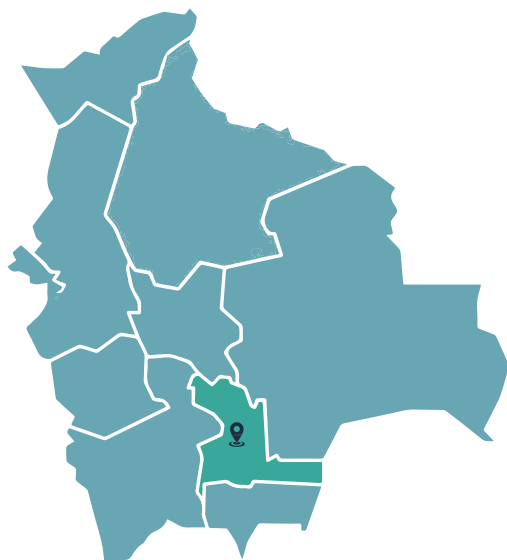
Cercano a una zona geológicamente vulnerable	Si	No
Ubicado en áreas inundables	Si	No
Ubicado cerca a pozos de agua potable	Si	No
Impermeabilización de la celda de disposición final	Si	No
Presencia de segregadores	Si	No
Quema de residuos	Si	No
Cría de animales de granja	Si	No

NIVEL DE RIESGO

Bajo

Departamento: Chuquisaca

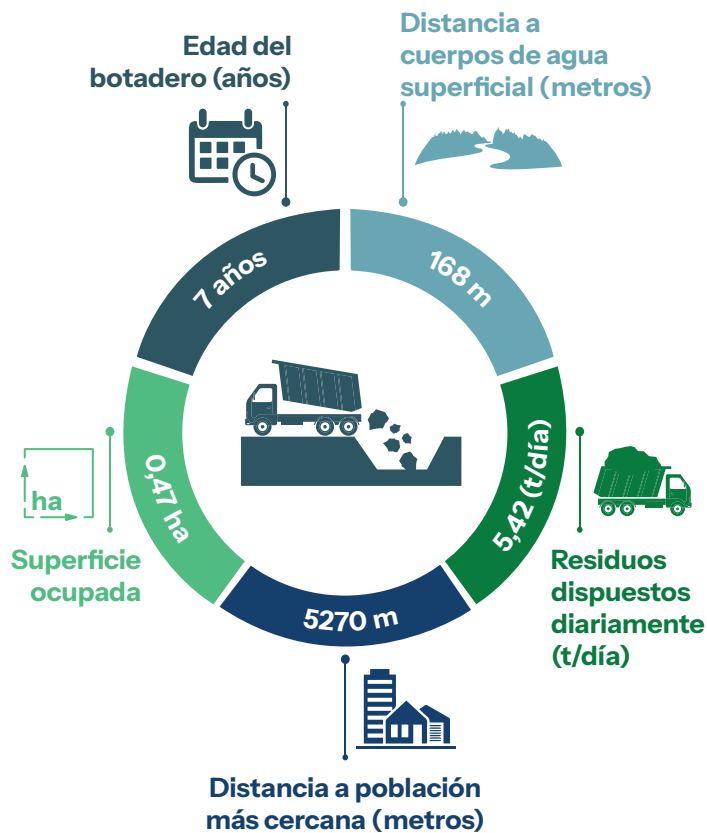
Provincia: Azurduy



Población: 7861 habitantes

Clasificación de botaderos: Categoría C

Coordenadas (grados): -20.059738 latitud,
-64.407351 longitud



Información complementaria

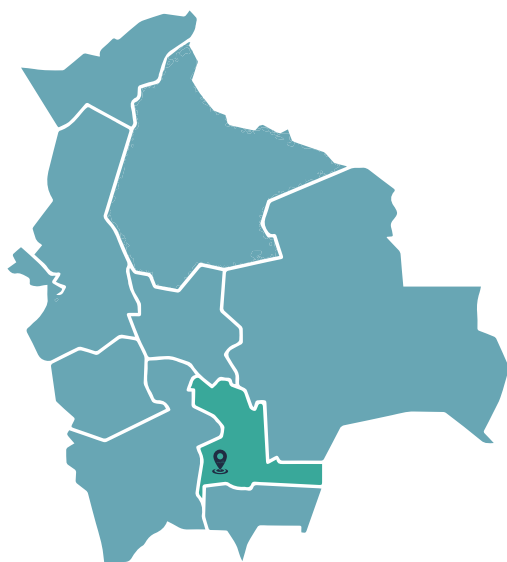
Cercano a una zona geológicamente vulnerable	Si	No
Ubicado en áreas inundables	Si	No
Ubicado cerca a pozos de agua potable	Si	No
Impermeabilización de la celda de disposición final	Si	No
Presencia de segregadores	Si	No
Quema de residuos	Si	No
Cría de animales de granja	Si	No

NIVEL DE RIESGO

Moderado

Departamento: Chuquisaca

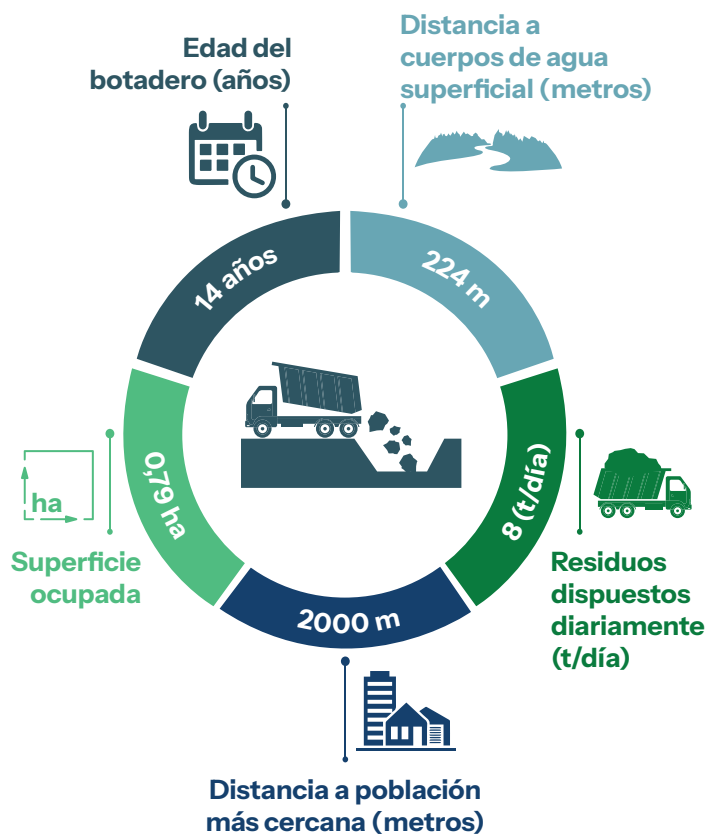
Provincia: Nor Cinti



Población: 13924 habitantes

Clasificación de botaderos: Categoría C

Coordenadas (grados): -20.702336 latitud,
-64.877702 longitud



Información complementaria

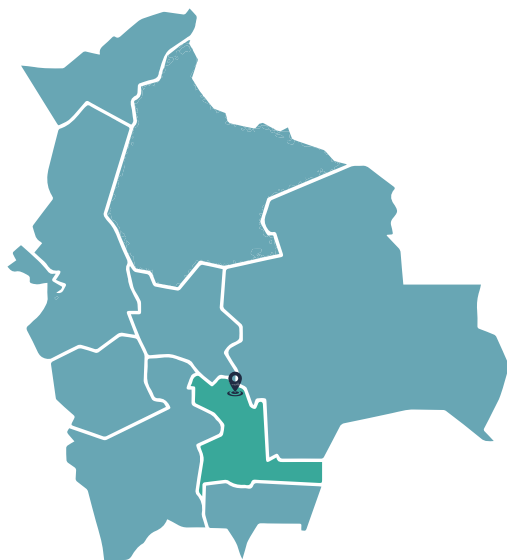
Cercano a una zona geológicamente vulnerable	Si	No
Ubicado en áreas inundables	Si	No
Ubicado cerca a pozos de agua potable	Si	No
Impermeabilización de la celda de disposición final	Si	No
Presencia de segregadores	Si	No
Quema de residuos	Si	No
Cría de animales de granja	Si	No

NIVEL DE RIESGO

Moderado

Departamento: Chuquisaca

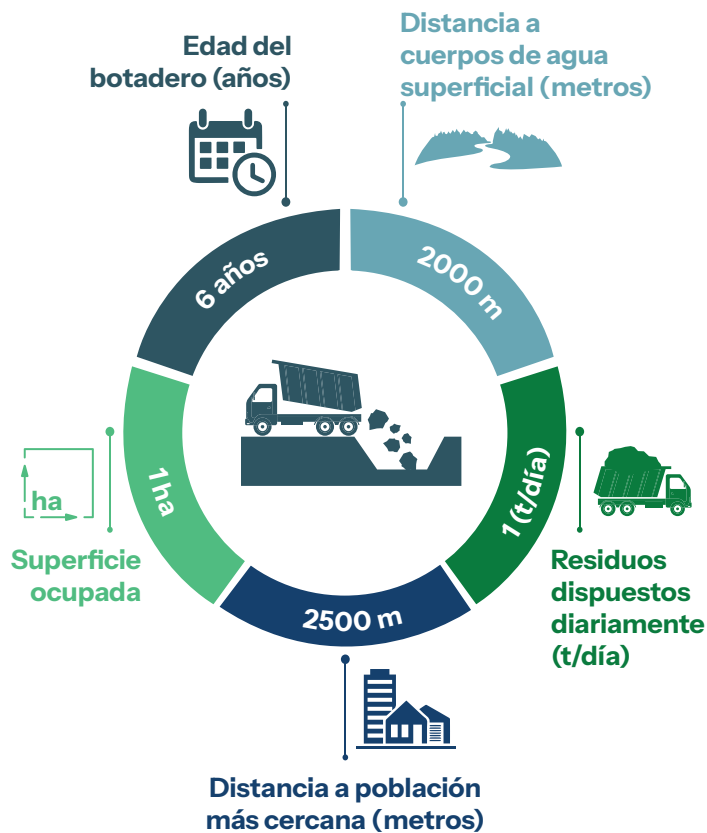
Provincia: Zudañez



Población: 8971 habitantes

Clasificación de botaderos: Categoría C

Coordenadas (grados): -18.810156 latitud,
-64.602082 longitud



Información complementaria

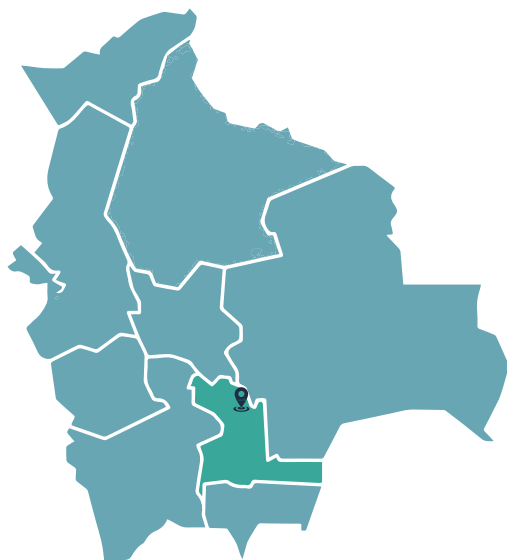
Cercano a una zona geológicamente vulnerable	Si	No
Ubicado en áreas inundables	Si	No
Ubicado cerca a pozos de agua potable	Si	No
Impermeabilización de la celda de disposición final	Si	No
Presencia de segregadores	Si	No
Quema de residuos	Si	No
Cría de animales de granja	Si	No

NIVEL DE RIESGO

Moderado

Departamento: Chuquisaca

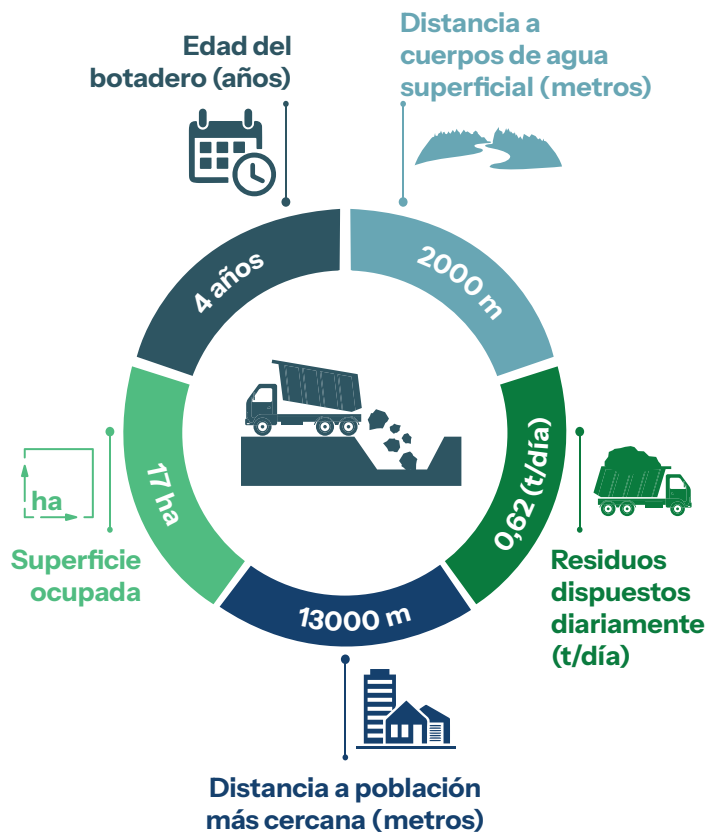
Provincia: Belisario Boeto



Población: 8961 habitantes

Clasificación de botaderos: Categoría C

Coordenadas (grados): -19.142361 latitud,
-64.344221 longitud



Información complementaria

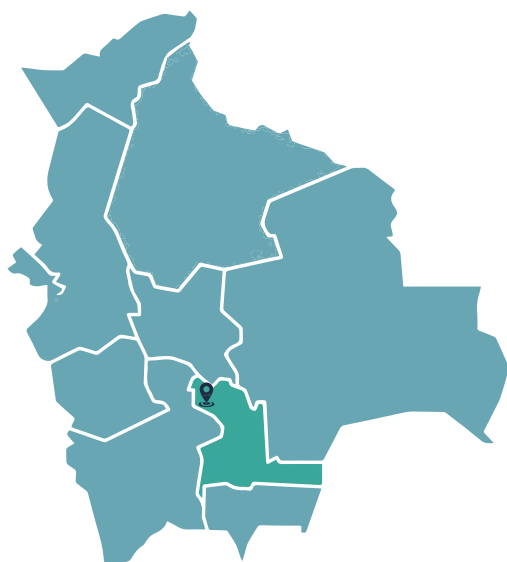
Cercano a una zona geológicamente vulnerable	Si	No
Ubicado en áreas inundables	Si	No
Ubicado cerca a pozos de agua potable	Si	No
Impermeabilización de la celda de disposición final	Si	No
Presencia de segregadores	Si	No
Quema de residuos	Si	No
Cría de animales de granja	Si	No

NIVEL DE RIESGO

Bajo

Departamento: Chuquisaca

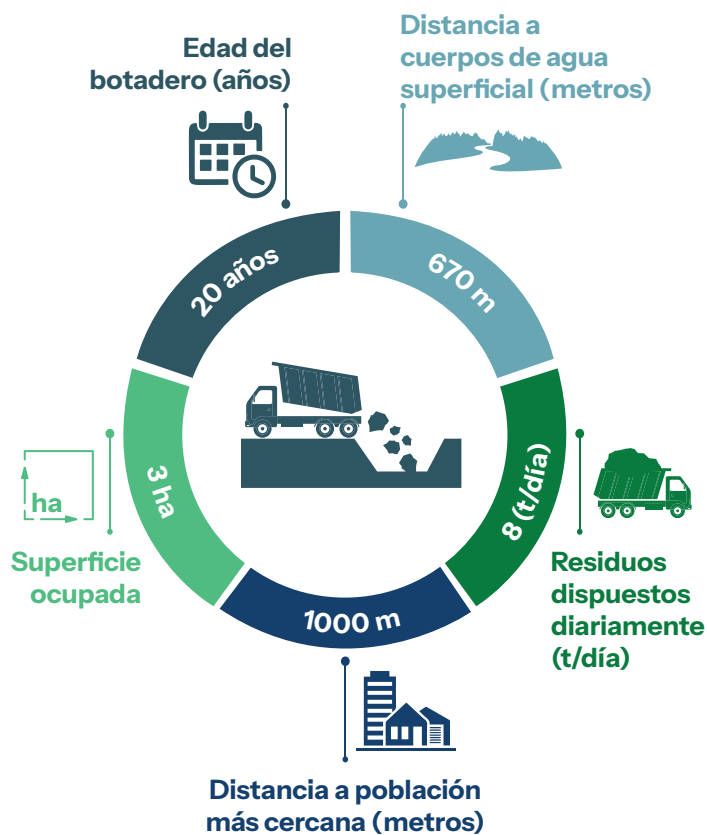
Provincia: Zudañez



Población: 12687 habitantes

Clasificación de botaderos: Categoría C

Coordenadas (grados): -19.106226 latitud,
-64.727898 longitud



Información complementaria

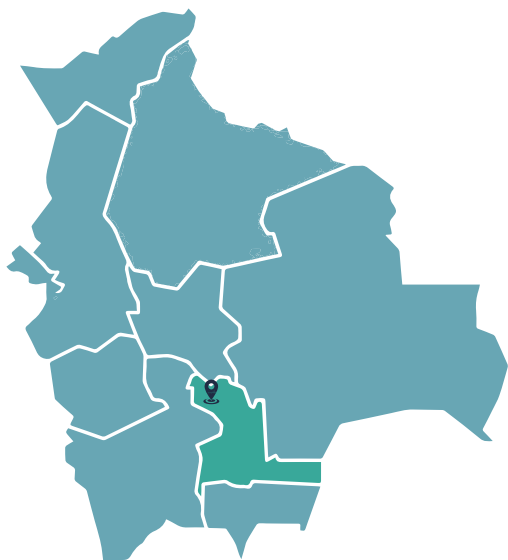
Cercano a una zona geológicamente vulnerable	Si	No
Ubicado en áreas inundables	Si	No
Ubicado cerca a pozos de agua potable	Si	No
Impermeabilización de la celda de disposición final	Si	No
Presencia de segregadores	Si	No
Quema de residuos	Si	No
Cría de animales de granja	Si	No

NIVEL DE RIESGO

Bajo

Departamento: Chuquisaca

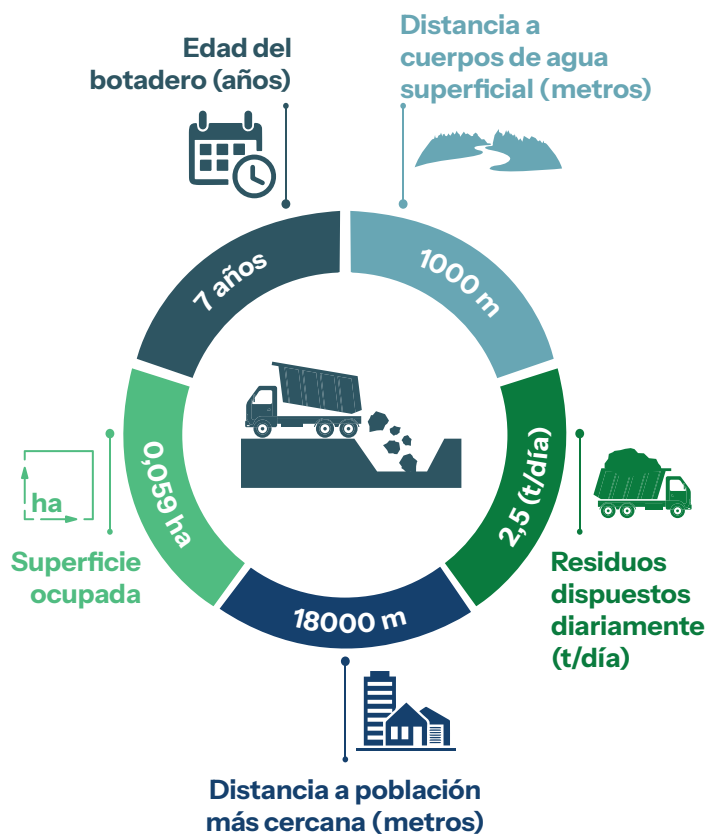
Provincia: Yamparáez



Población: 8537 habitantes

Clasificación de botaderos: Categoría C

Coordenadas (grados): -19.122577 latitud,
-65.118759 longitud



Información complementaria

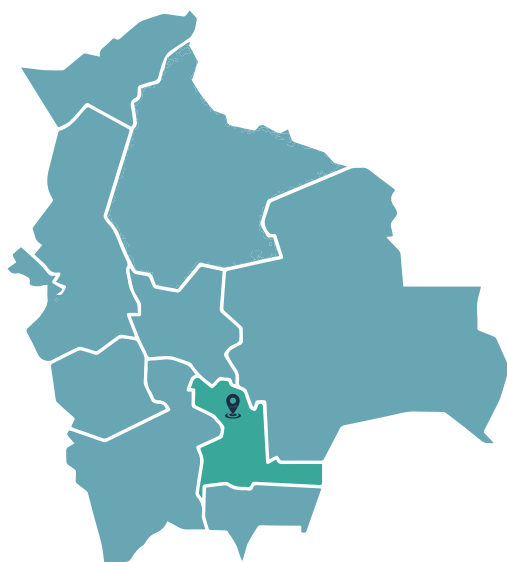
Cercano a una zona geológicamente vulnerable	Si	No
Ubicado en áreas inundables	Si	No
Ubicado cerca a pozos de agua potable	Si	No
Impermeabilización de la celda de disposición final	Si	No
Presencia de segregadores	Si	No
Quema de residuos	Si	No
Cría de animales de granja	Si	No

NIVEL DE RIESGO

Moderado

Departamento: Chuquisaca

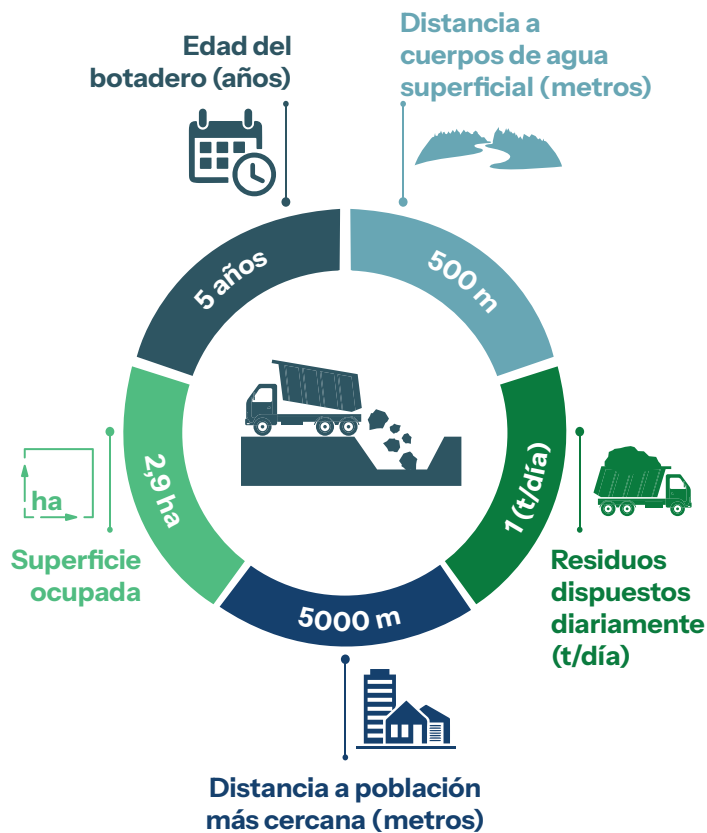
Provincia: Oropesa



Población: 9241 habitantes

Clasificación de botaderos: Categoría C

Coordenadas (grados): -19.177802 latitud,
-65.265883 longitud



Información complementaria

Cercano a una zona geológicamente vulnerable	Si	No
Ubicado en áreas inundables	Si	No
Ubicado cerca a pozos de agua potable	Si	No
Impermeabilización de la celda de disposición final	Si	No
Presencia de segregadores	Si	No
Quema de residuos	Si	No
Cría de animales de granja	Si	No

NIVEL DE RIESGO

Bajo

COCHABAMBA

Departamento: Cochabamba

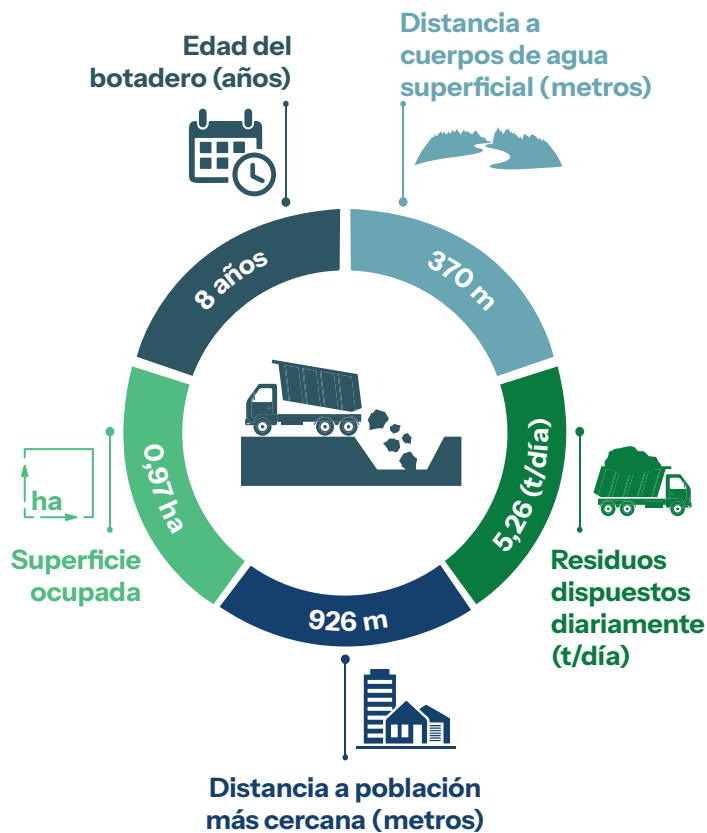
Provincia: Campero



Población: 23000 habitantes

Clasificación de botaderos: Categoría B

Coordenadas (grados): -18.196049 latitud,
-65.167182 longitud



Información complementaria

Cercano a una zona geológicamente vulnerable	Si	No
Ubicado en áreas inundables	Si	No
Ubicado cerca a pozos de agua potable	Si	No
Impermeabilización de la celda de disposición final	Si	No
Presencia de segregadores	Si	No
Quema de residuos	Si	No
Cría de animales de granja	Si	No

NIVEL DE RIESGO

Bajo

Departamento: Cochabamba

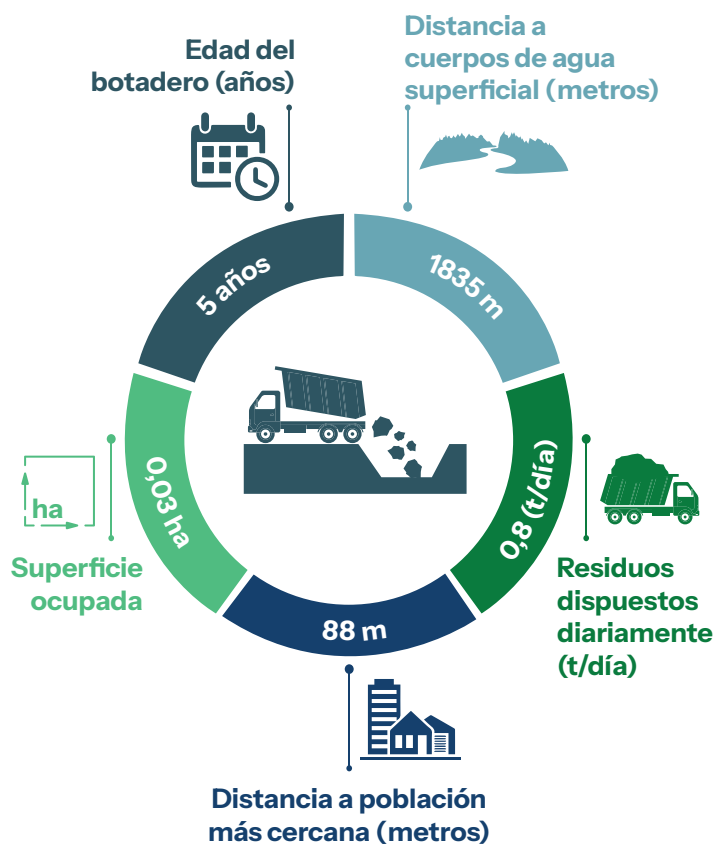
Provincia: Mizque



Población: 3461 habitantes

Clasificación de botaderos: Categoría C

Coordenadas (grados): -17.709127 latitud,
-64.634667 longitud



Información complementaria

Cercano a una zona geológicamente vulnerable	Si	No
Ubicado en áreas inundables	Si	No
Ubicado cerca a pozos de agua potable	Si	No
Impermeabilización de la celda de disposición final	Si	No
Presencia de segregadores	Si	No
Quema de residuos	Si	No
Cría de animales de granja	Si	No

NIVEL DE RIESGO

Bajo

Departamento: Cochabamba

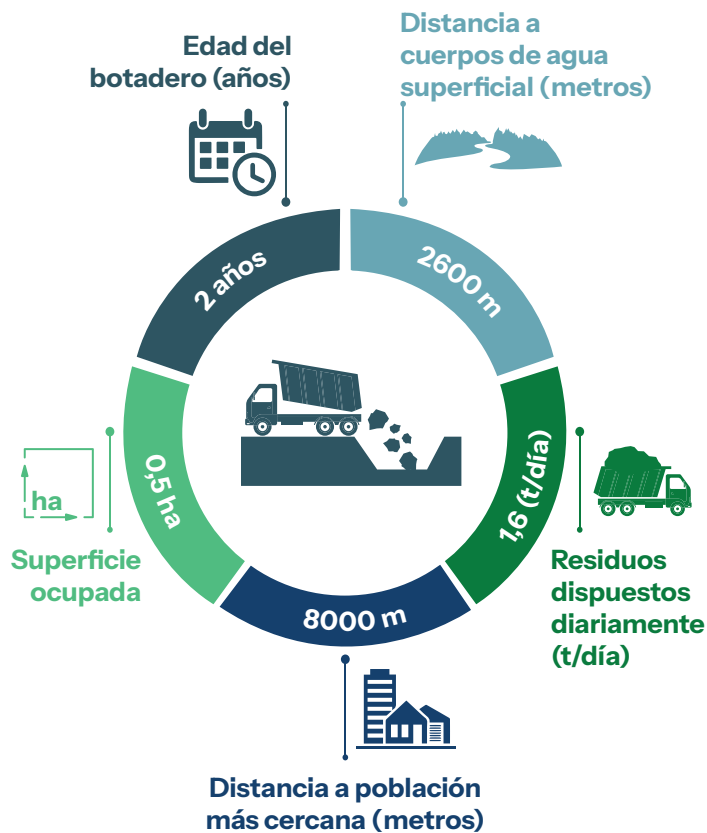
Provincia: Esteban Arze



Población: 7322 habitantes

Clasificación de botaderos: Categoría C

Coordenadas (grados): -17.856093 latitud,
-65.914115 longitud



Información complementaria

Cercano a una zona geológicamente vulnerable	Si	No
Ubicado en áreas inundables	Si	No
Ubicado cerca a pozos de agua potable	Si	No
Impermeabilización de la celda de disposición final	Si	No
Presencia de segregadores	Si	No
Quema de residuos	Si	No
Cría de animales de granja	Si	No

NIVEL DE RIESGO

Bajo

Departamento: Cochabamba

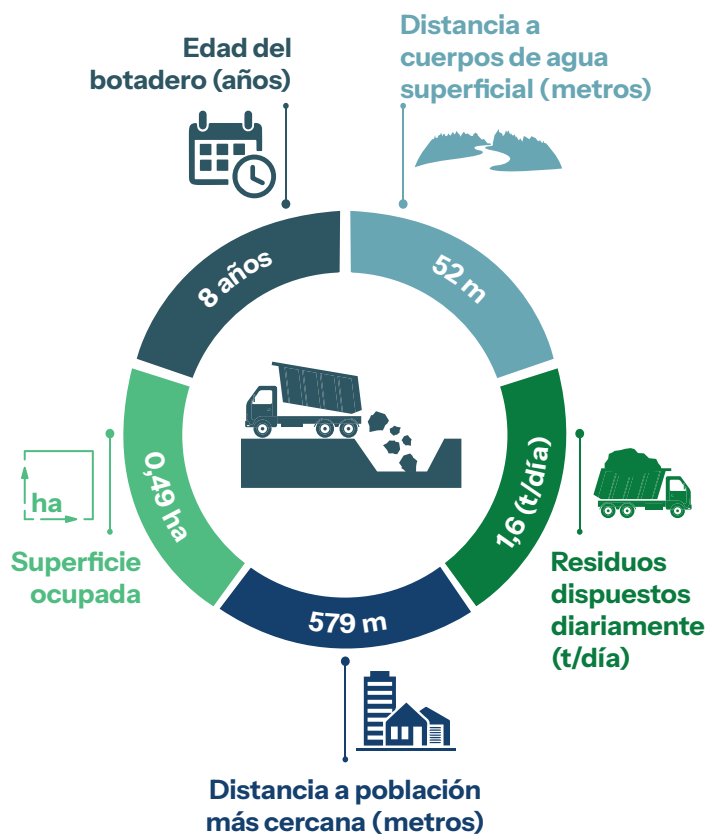
Provincia: Arani



Población: 11411 habitantes

Clasificación de botaderos: Categoría B

Coordenadas (grados): -17.580618 latitud,
-65.765763 longitud



Información complementaria

Cercano a una zona geológicamente vulnerable	Si	No
Ubicado en áreas inundables	Si	No
Ubicado cerca a pozos de agua potable	Si	No
Impermeabilización de la celda de disposición final	Si	No
Presencia de segregadores	Si	No
Quema de residuos	Si	No
Cría de animales de granja	Si	No

NIVEL DE RIESGO

Moderado

Departamento: Cochabamba

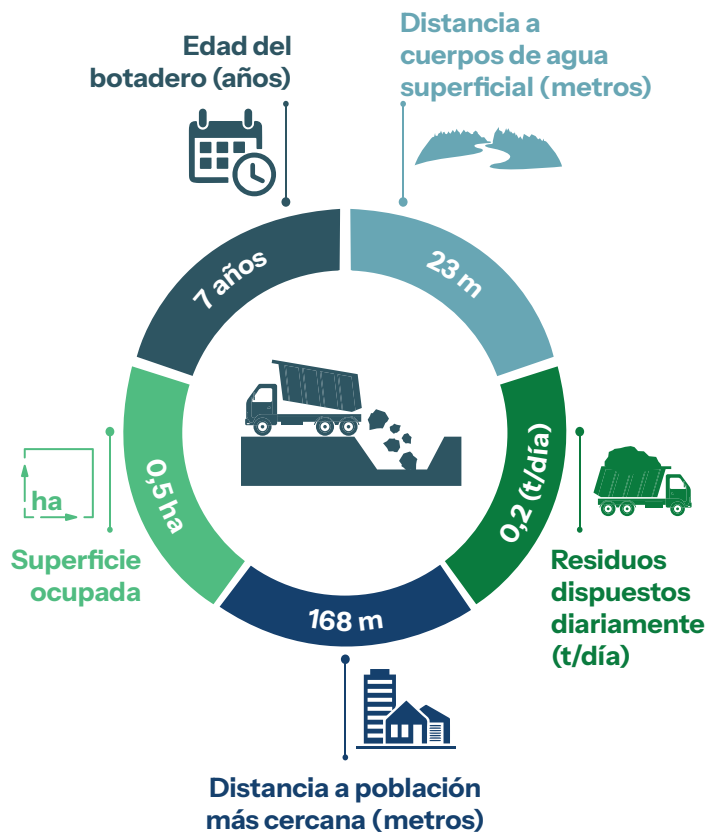
Provincia: Esteban Arze



Población: 30454 habitantes

Clasificación de botaderos: Categoría B

Coordenadas (grados): -17.582614 latitud,
-66.018264 longitud



Información complementaria

Cercano a una zona geológicamente vulnerable	Si	No
Ubicado en áreas inundables	Si	No
Ubicado cerca a pozos de agua potable	Si	No
Impermeabilización de la celda de disposición final	Si	No
Presencia de segregadores	Si	No
Quema de residuos	Si	No
Cría de animales de granja	Si	No

NIVEL DE RIESGO

Bajo

Departamento: Cochabamba

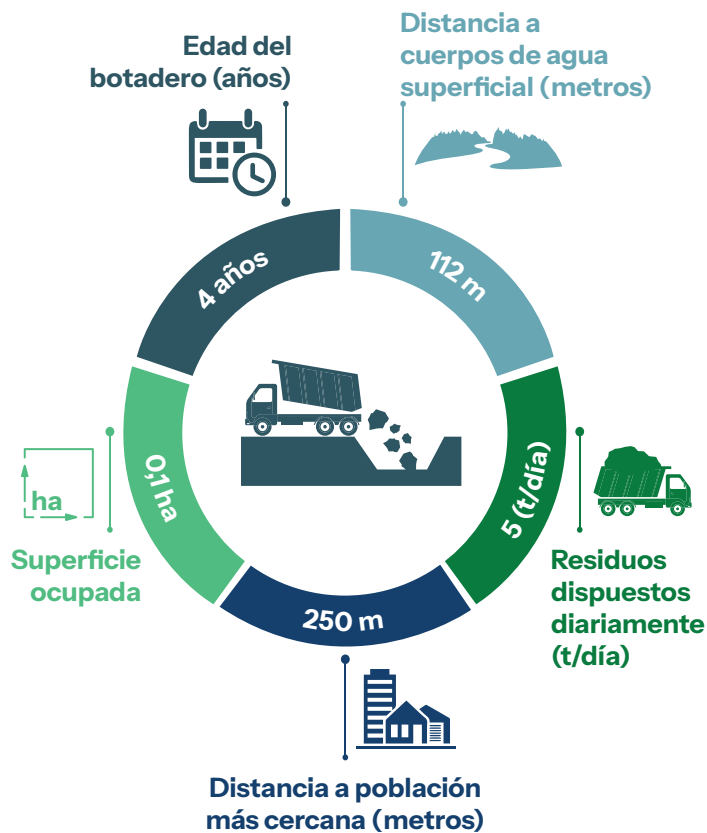
Provincia: Arque



Población: 10635 habitantes

Clasificación de botaderos: Categoría B

Coordenadas (grados): -17.823822 latitud,
-66.401379 longitud



Información complementaria

Cercano a una zona geológicamente vulnerable	Si	No
Ubicado en áreas inundables	Si	No
Ubicado cerca a pozos de agua potable	Si	No
Impermeabilización de la celda de disposición final	Si	No
Presencia de segregadores	Si	No
Quema de residuos	Si	No
Cría de animales de granja	Si	No

NIVEL DE RIESGO

Moderado

Departamento: Cochabamba

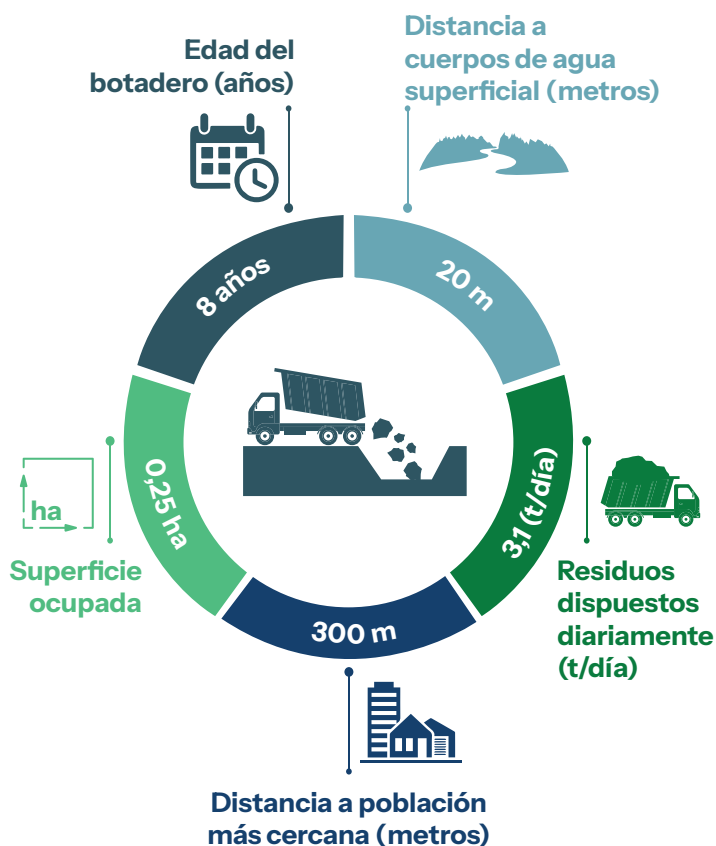
Provincia: Bolivar



Población: 8197 habitantes

Clasificación de botaderos: Categoría C

Coordenadas (grados): -17.973536 latitud,
-66.535273 longitud



Información complementaria

Cercano a una zona geológicamente vulnerable	Si	No
Ubicado en áreas inundables	Si	No
Ubicado cerca a pozos de agua potable	Si	No
Impermeabilización de la celda de disposición final	Si	No
Presencia de segregadores	Si	No
Quema de residuos	Si	No
Cría de animales de granja	Si	No

NIVEL DE RIESGO

Alto

Departamento: Cochabamba

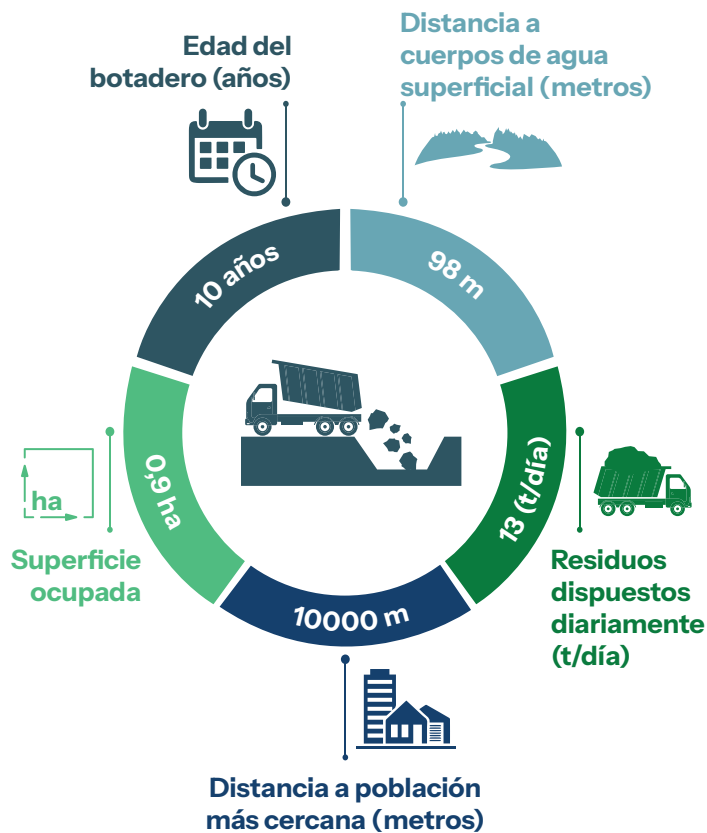
Provincia: Capinota



Población: 19291 habitantes

Clasificación de botaderos: Categoría B

Coordenadas (grados): -17.766014 latitud,
-66.259035 longitud



Información complementaria

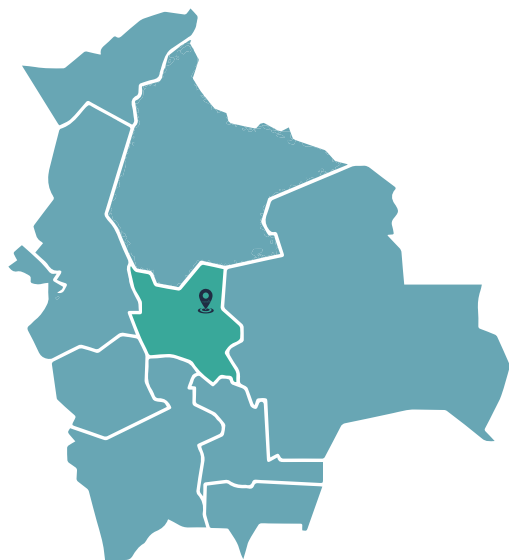
Cercano a una zona geológicamente vulnerable	Si	No
Ubicado en áreas inundables	Si	No
Ubicado cerca a pozos de agua potable	Si	No
Impermeabilización de la celda de disposición final	Si	No
Presencia de segregadores	Si	No
Quema de residuos	Si	No
Cría de animales de granja	Si	No

NIVEL DE RIESGO

Alto

Departamento: Cochabamba

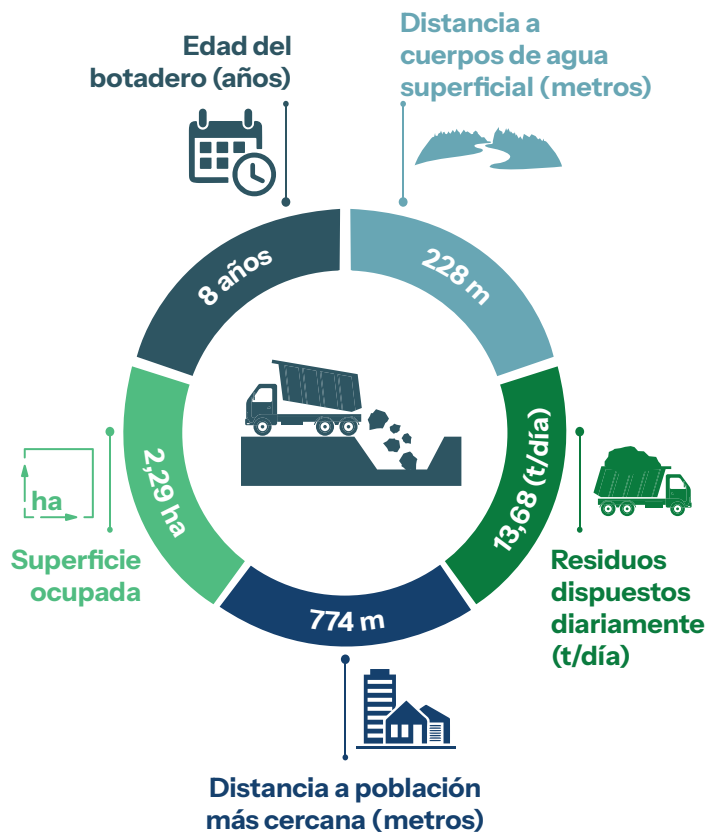
Provincia: Carrasco



Población: 27374 habitantes

Clasificación de botaderos: Categoría B

Coordenadas (grados): -17.001438 latitud,
-65.139033 longitud



Información complementaria

Cercano a una zona geológicamente vulnerable	Si	No
Ubicado en áreas inundables	Si	No
Ubicado cerca a pozos de agua potable	Si	No
Impermeabilización de la celda de disposición final	Si	No
Presencia de segregadores	Si	No
Quema de residuos	Si	No
Cría de animales de granja	Si	No

NIVEL DE RIESGO

Moderado

Departamento: Cochabamba

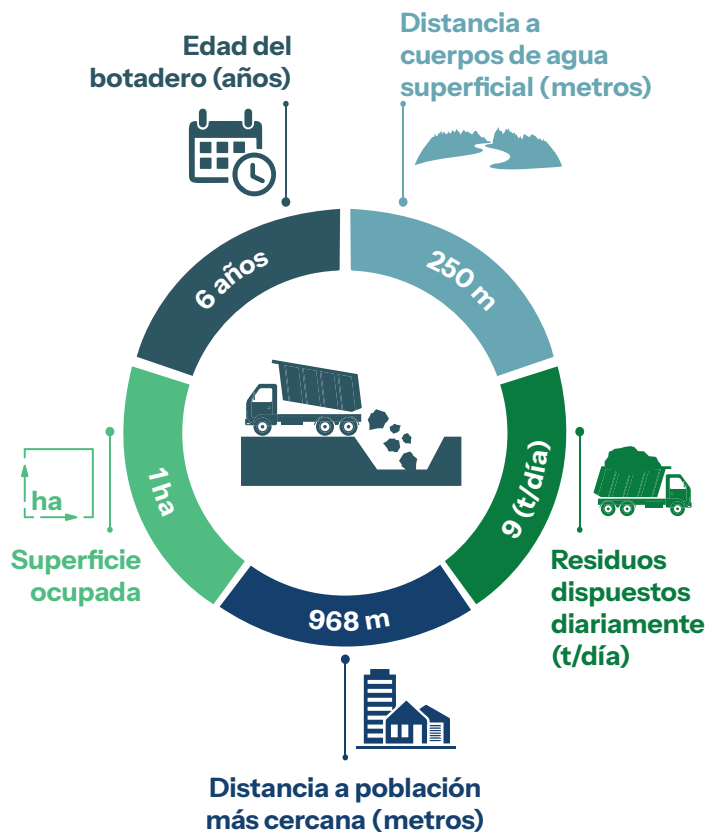
Provincia: Germán Jordán



Población: 20877 habitantes

Clasificación de botaderos: Categoría B

Coordenadas (grados): -17.543441 latitud,
-65.943049 longitud



Información complementaria

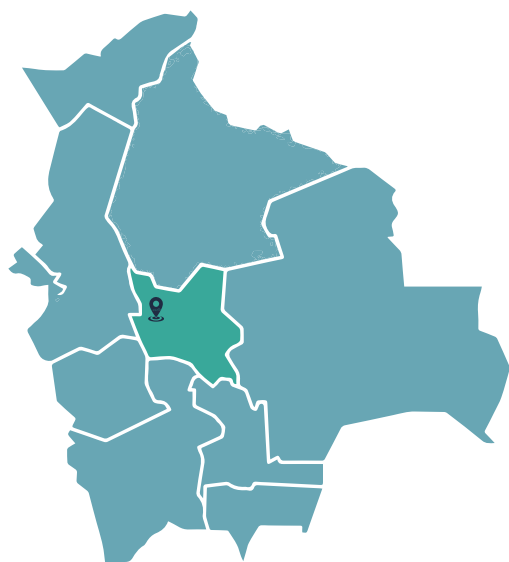
Cercano a una zona geológicamente vulnerable	Si	No
Ubicado en áreas inundables	Si	No
Ubicado cerca a pozos de agua potable	Si	No
Impermeabilización de la celda de disposición final	Si	No
Presencia de segregadores	Si	No
Quema de residuos	Si	No
Cría de animales de granja	Si	No

NIVEL DE RIESGO

Moderado

Departamento: Cochabamba

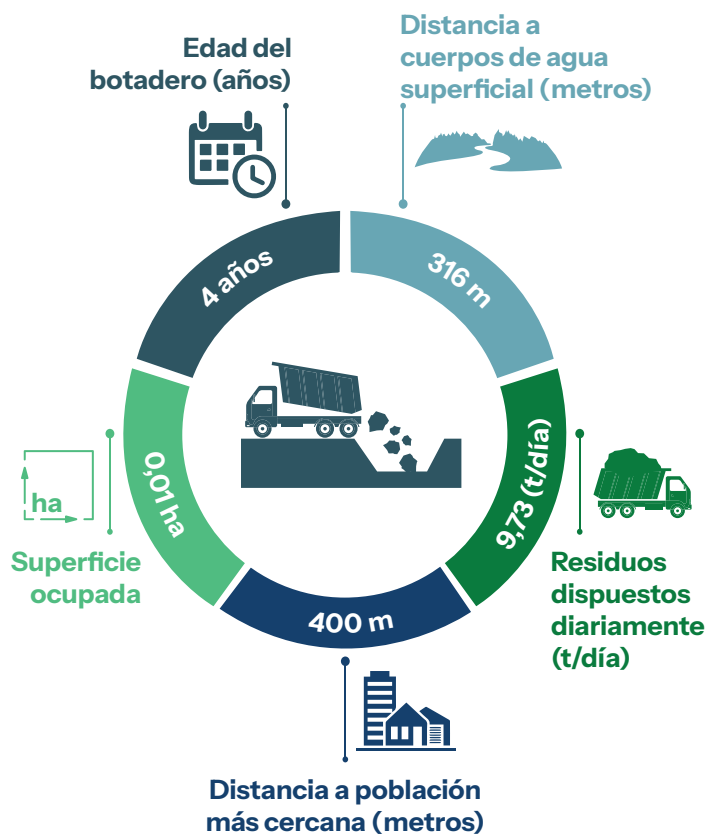
Provincia: Ayopaya



Población: 19467 habitantes

Clasificación de botaderos: Categoría B

Coordenadas (grados): -16.801058 latitud,
-66.664685 longitud



Información complementaria

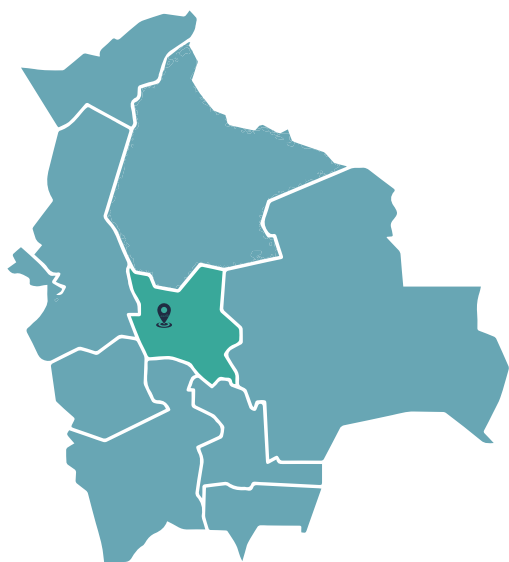
Cercano a una zona geológicamente vulnerable	Si	No
Ubicado en áreas inundables	Si	No
Ubicado cerca a pozos de agua potable	Si	No
Impermeabilización de la celda de disposición final	Si	No
Presencia de segregadores	Si	No
Quema de residuos	Si	No
Cría de animales de granja	Si	No

NIVEL DE RIESGO

Bajo

Departamento: Cochabamba

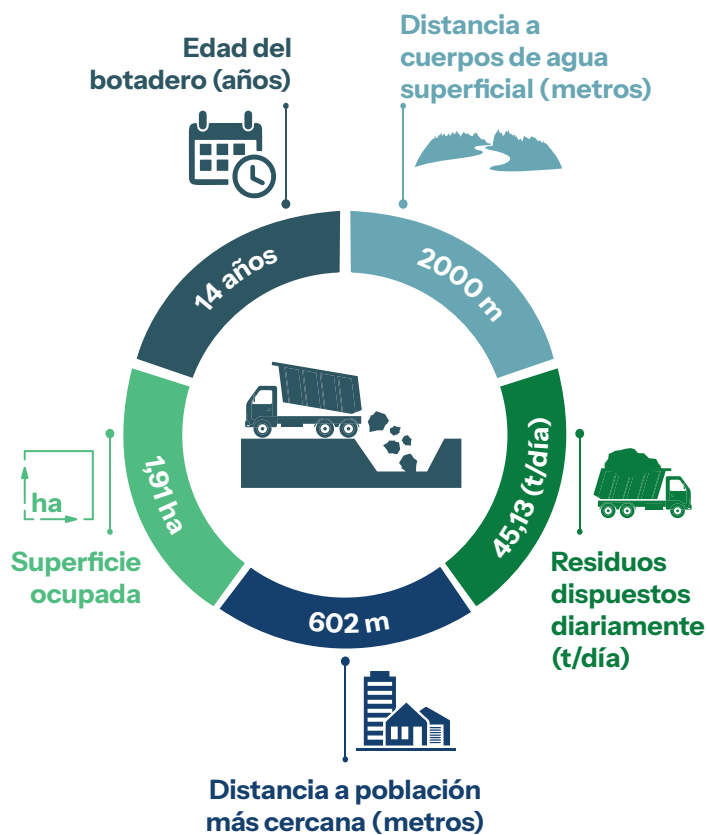
Provincia: Quillacollo



Población: 66235 habitantes

Clasificación de botaderos: Categoría B

Coordenadas (grados): -17.425099 latitud,
-66.246727 longitud



Información complementaria

Cercano a una zona geológicamente vulnerable	Si	No
Ubicado en áreas inundables	Si	No
Ubicado cerca a pozos de agua potable	Si	No
Impermeabilización de la celda de disposición final	Si	No
Presencia de segregadores	Si	No
Quema de residuos	Si	No
Cría de animales de granja	Si	No

NIVEL DE RIESGO

Moderado

Departamento: Cochabamba

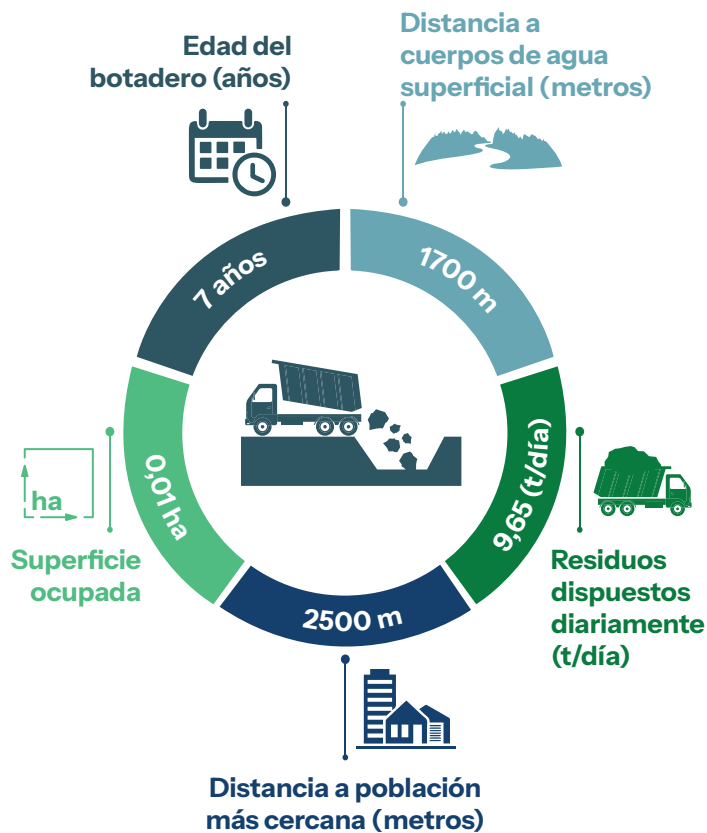
Provincia: Chapare



Población: 19318 habitantes

Clasificación de botaderos: Categoría B

Coordenadas (grados): -17.20725 latitud,
-65.886823 longitud



Información complementaria

Cercano a una zona geológicamente vulnerable	Si	No
Ubicado en áreas inundables	Si	No
Ubicado cerca a pozos de agua potable	Si	No
Impermeabilización de la celda de disposición final	Si	No
Presencia de segregadores	Si	No
Quema de residuos	Si	No
Cría de animales de granja	Si	No

NIVEL DE RIESGO

Bajo

Departamento: Cochabamba

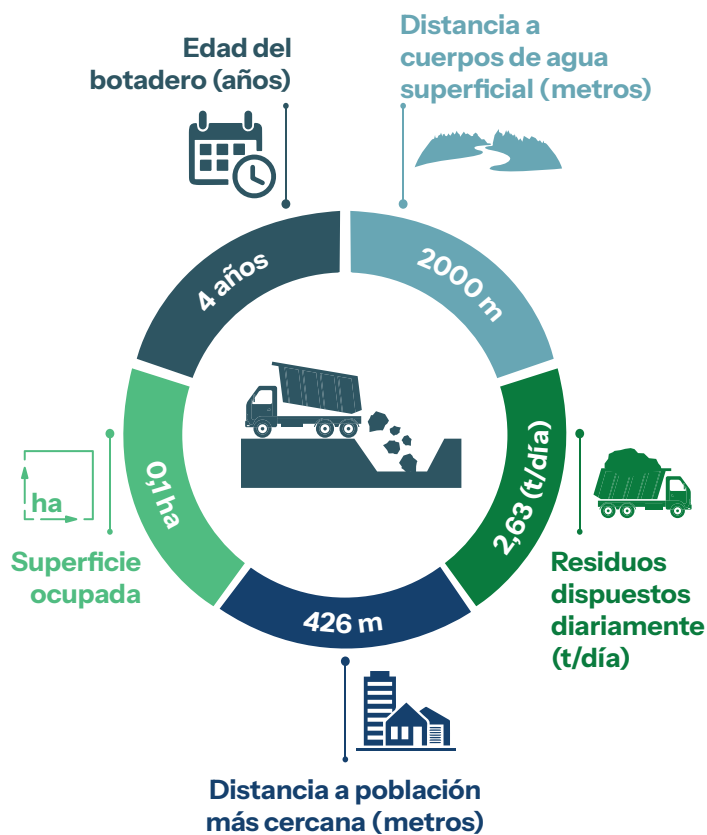
Provincia: Punata



Población: 3818 habitantes

Clasificación de botaderos: Categoría C

Coordenadas (grados): -17.655956 latitud,
-65.796195 longitud



Información complementaria

Cercano a una zona geológicamente vulnerable	Si	No
Ubicado en áreas inundables	Si	No
Ubicado cerca a pozos de agua potable	Si	No
Impermeabilización de la celda de disposición final	Si	No
Presencia de segregadores	Si	No
Quema de residuos	Si	No
Cría de animales de granja	Si	No

NIVEL DE RIESGO

Moderado

Departamento: Cochabamba

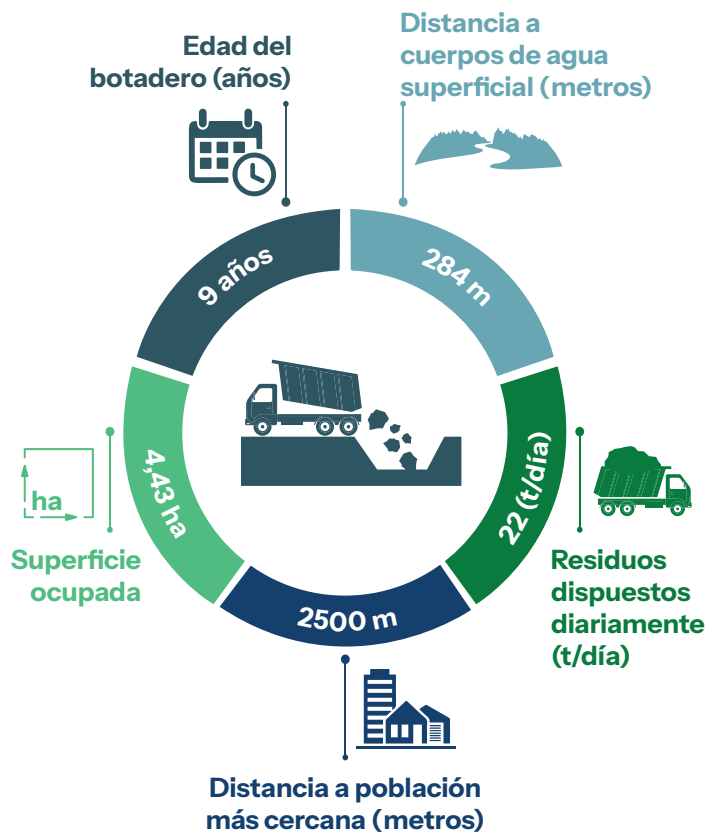
Provincia: Carrasco



Población: 45520 habitantes

Clasificación de botaderos: Categoría B

Coordenadas (grados): -17.212712 latitud,
-64.499382 longitud



Información complementaria

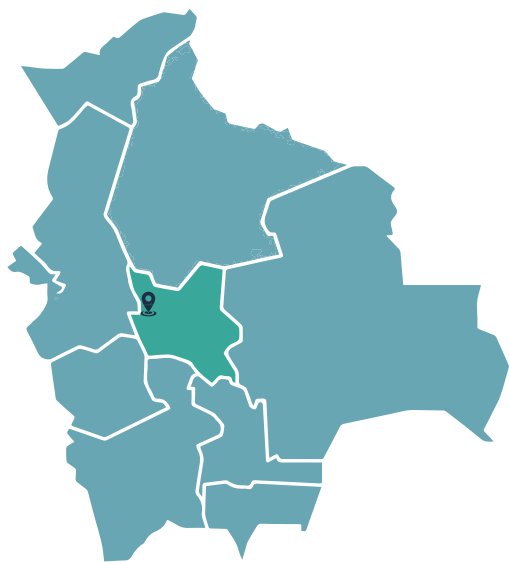
Cercano a una zona geológicamente vulnerable	Si	No
Ubicado en áreas inundables	Si	No
Ubicado cerca a pozos de agua potable	Si	No
Impermeabilización de la celda de disposición final	Si	No
Presencia de segregadores	Si	No
Quema de residuos	Si	No
Cría de animales de granja	Si	No

NIVEL DE RIESGO

Moderado

Departamento: Cochabamba

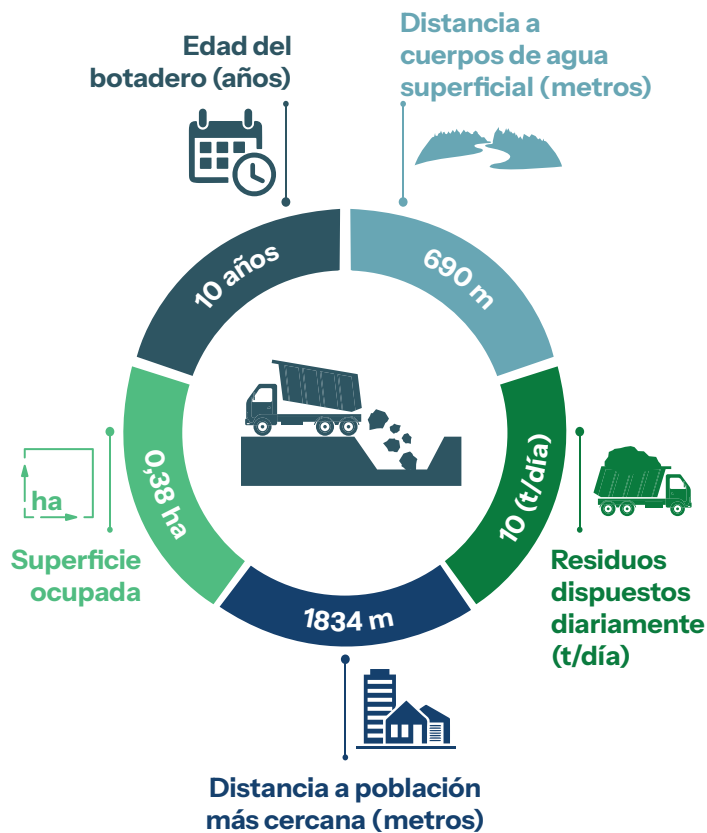
Provincia: Ayopaya



Población: 21717 habitantes

Clasificación de botaderos: Categoría B

Coordenadas (grados): -17.093018 latitud,
-66.800584 longitud



Información complementaria

Cercano a una zona geológicamente vulnerable	Si	No
Ubicado en áreas inundables	Si	No
Ubicado cerca a pozos de agua potable	Si	No
Impermeabilización de la celda de disposición final	Si	No
Presencia de segregadores	Si	No
Quema de residuos	Si	No
Cría de animales de granja	Si	No

NIVEL DE RIESGO

Bajo

Departamento: Cochabamba

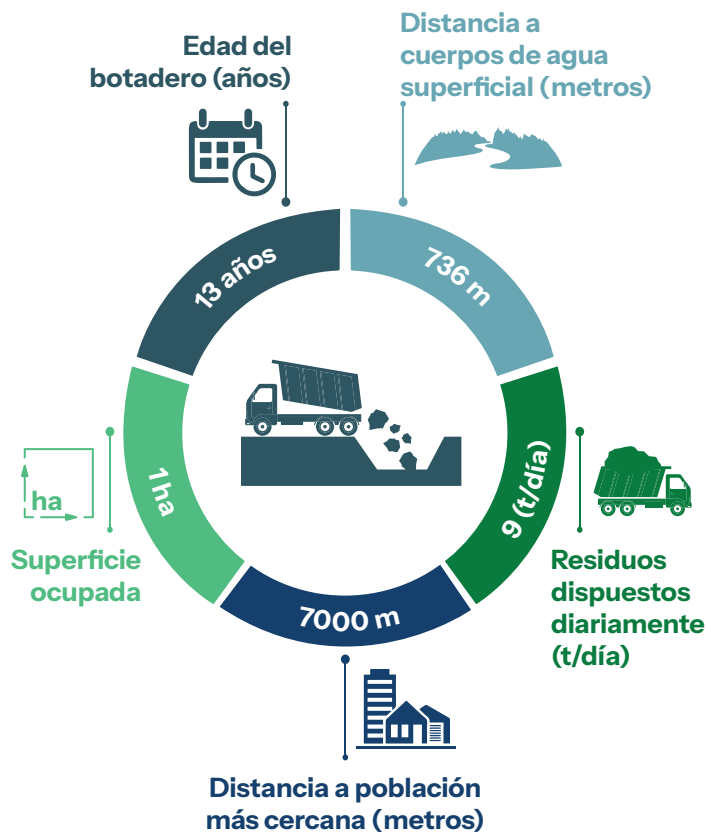
Provincia: Mizque



Población: 19846 habitantes

Clasificación de botaderos: Categoría B

Coordenadas (grados): -17.91795 latitud,
-65.273082 longitud



Información complementaria

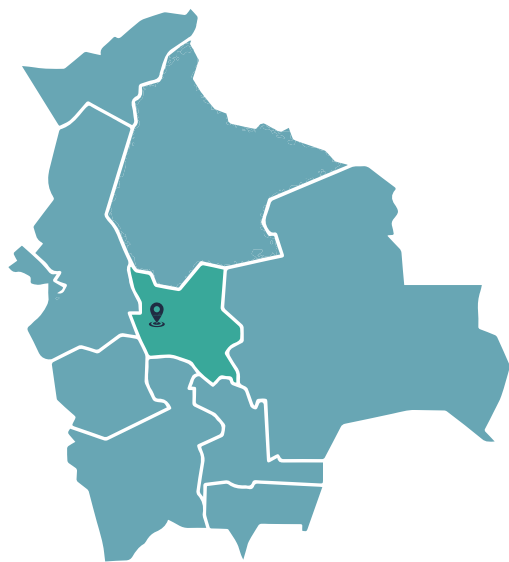
Cercano a una zona geológicamente vulnerable	Si	No
Ubicado en áreas inundables	Si	No
Ubicado cerca a pozos de agua potable	Si	No
Impermeabilización de la celda de disposición final	Si	No
Presencia de segregadores	Si	No
Quema de residuos	Si	No
Cría de animales de granja	Si	No

NIVEL DE RIESGO

Bajo

Departamento: Cochabamba

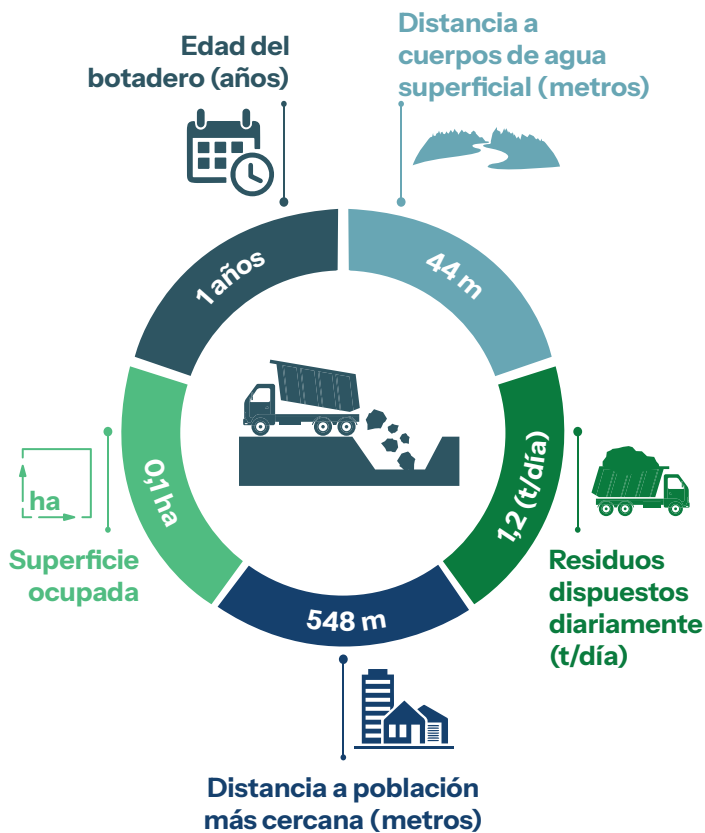
Provincia: Ayopaya



Población: 14598 habitantes

Clasificación de botaderos: Categoría B

Coordenadas (grados): -17.240438 latitud,
-66.526994 longitud



Información complementaria

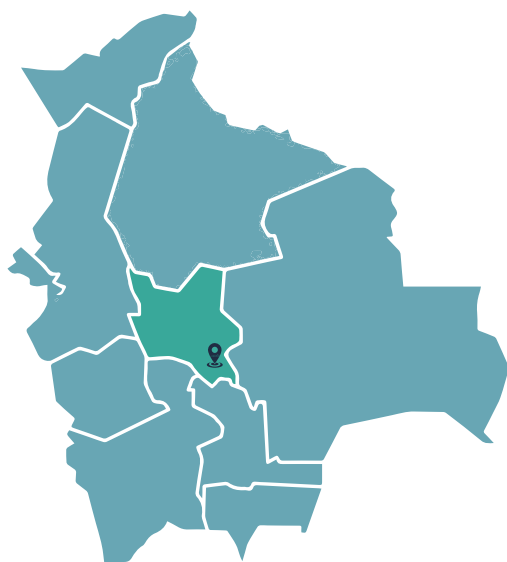
Cercano a una zona geológicamente vulnerable	Si	No
Ubicado en áreas inundables	Si	No
Ubicado cerca a pozos de agua potable	Si	No
Impermeabilización de la celda de disposición final	Si	No
Presencia de segregadores	Si	No
Quema de residuos	Si	No
Cría de animales de granja	Si	No

NIVEL DE RIESGO

Moderado

Departamento: Cochabamba

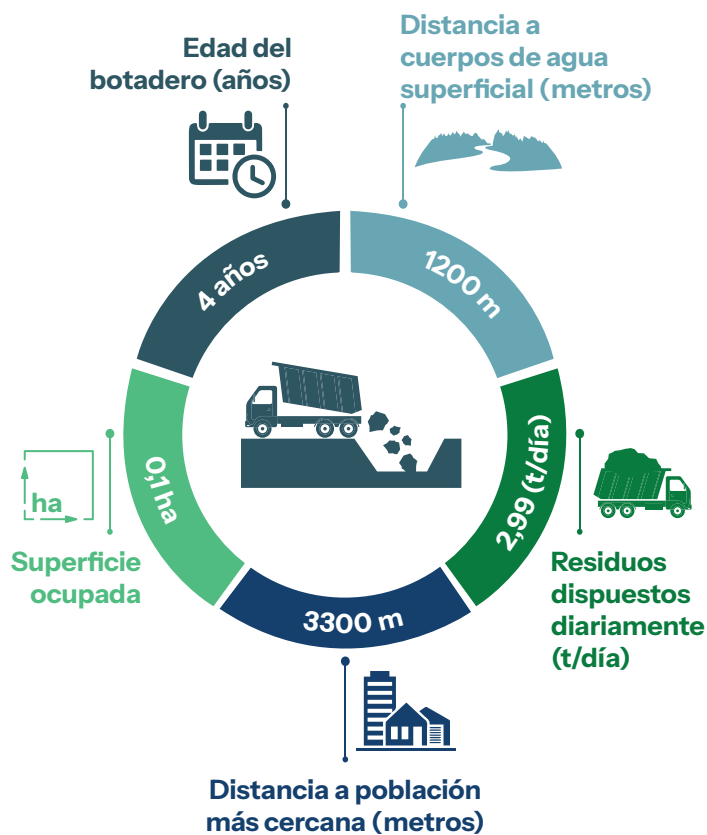
Provincia: Campero



Población: 6678 habitantes

Clasificación de botaderos: Categoría C

Coordenadas (grados): -18.094689 latitud,
-64.878533 longitud



Información complementaria

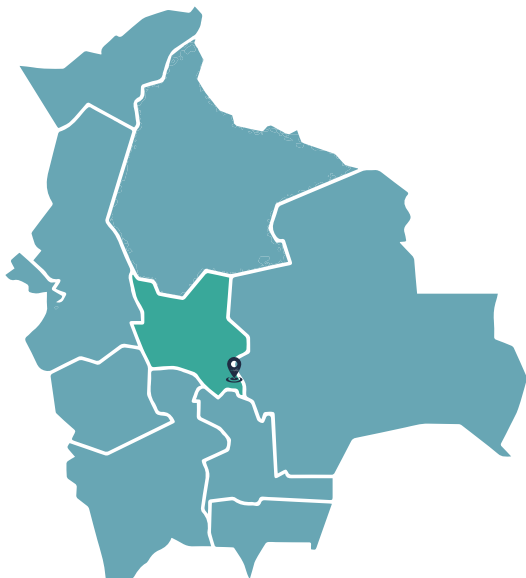
Cercano a una zona geológicamente vulnerable	Si	No
Ubicado en áreas inundables	Si	No
Ubicado cerca a pozos de agua potable	Si	No
Impermeabilización de la celda de disposición final	Si	No
Presencia de segregadores	Si	No
Quema de residuos	Si	No
Cría de animales de granja	Si	No

NIVEL DE RIESGO

Moderado

Departamento: Cochabamba

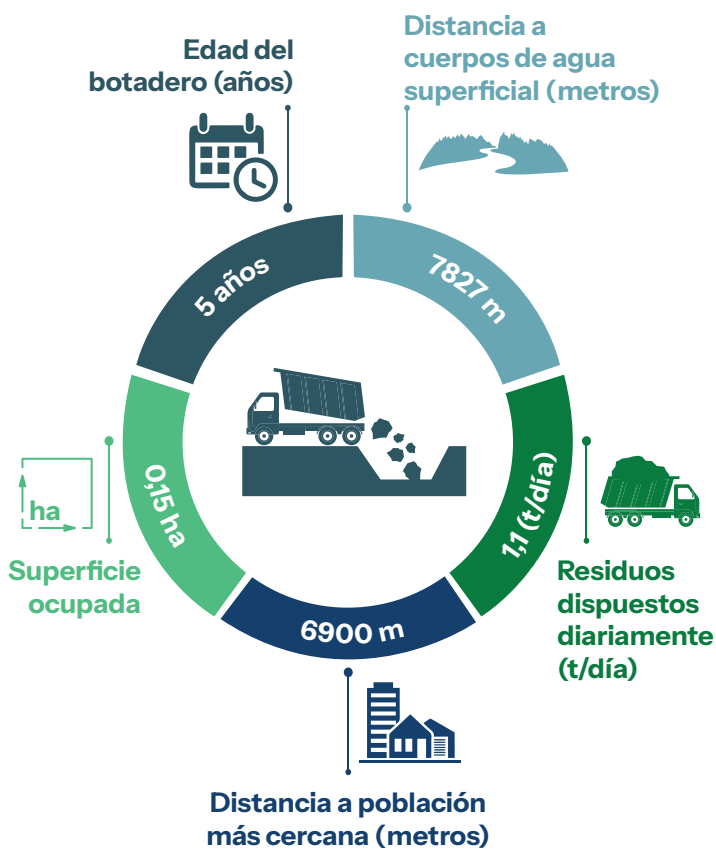
Provincia: Campero



Población: 6468 habitantes

Clasificación de botaderos: Categoría C

Coordenadas (grados): -18.378635 latitud,
-64.634667 longitud



Información complementaria

Cercano a una zona geológicamente vulnerable	Si	No
Ubicado en áreas inundables	Si	No
Ubicado cerca a pozos de agua potable	Si	No
Impermeabilización de la celda de disposición final	Si	No
Presencia de segregadores	Si	No
Quema de residuos	Si	No
Cría de animales de granja	Si	No

NIVEL DE RIESGO

Bajo

Departamento: Cochabamba

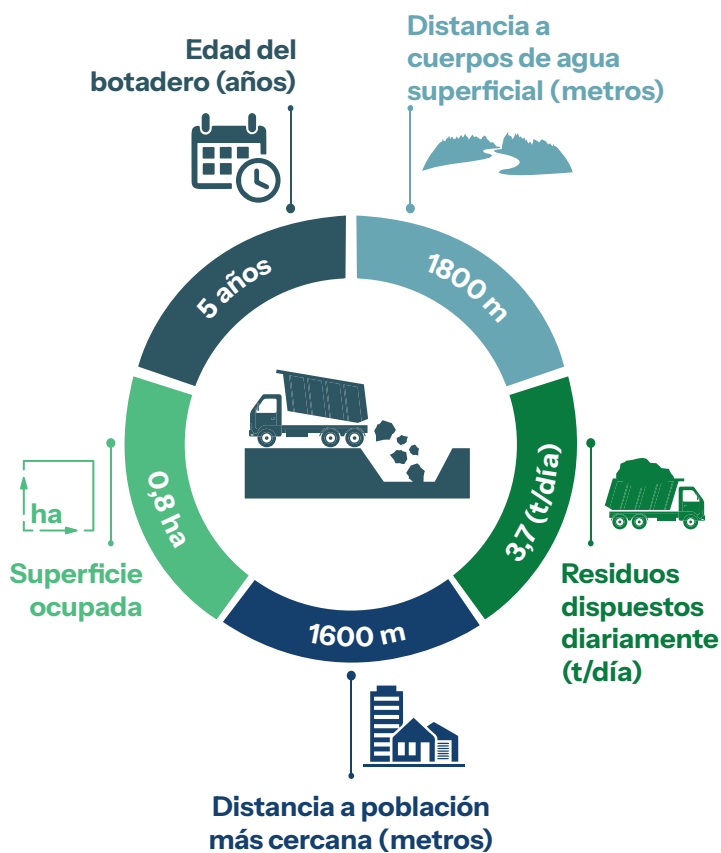
Provincia: Carrasco



Población: 12216 habitantes

Clasificación de botaderos: Categoría B

Coordenadas (grados): -17.645263 latitud,
-65.383705 longitud



Información complementaria

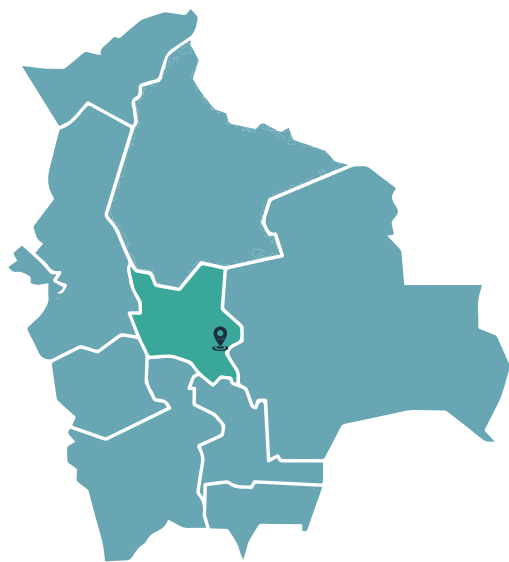
Cercano a una zona geológicamente vulnerable	Si	No
Ubicado en áreas inundables	Si	No
Ubicado cerca a pozos de agua potable	Si	No
Impermeabilización de la celda de disposición final	Si	No
Presencia de segregadores	Si	No
Quema de residuos	Si	No
Cría de animales de granja	Si	No

NIVEL DE RIESGO

Moderado

Departamento: Cochabamba

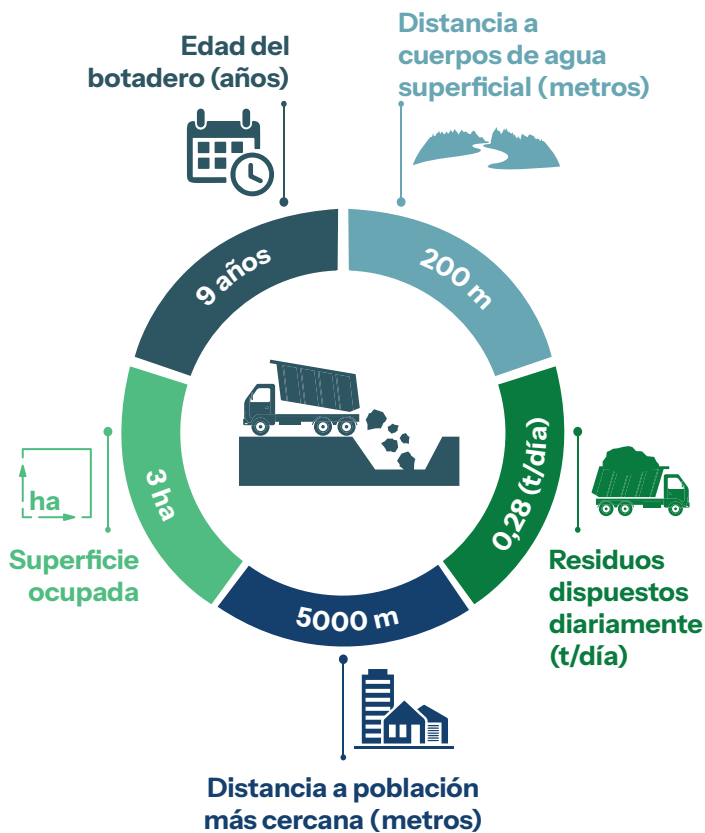
Provincia: Carrasco



Población: 11840 habitantes

Clasificación de botaderos: Categoría R

Coordenadas (grados): -17.806238 latitud,
-64.869925 longitud



Información complementaria

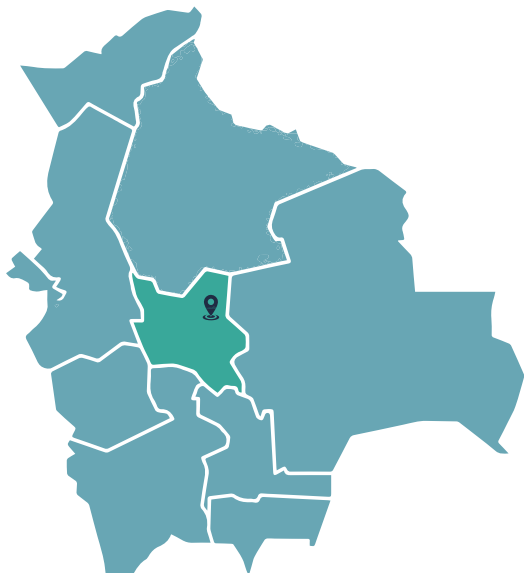
Cercano a una zona geológicamente vulnerable	Si	No
Ubicado en áreas inundables	Si	No
Ubicado cerca a pozos de agua potable	Si	No
Impermeabilización de la celda de disposición final	Si	No
Presencia de segregadores	Si	No
Quema de residuos	Si	No
Cría de animales de granja	Si	No

NIVEL DE RIESGO

Moderado

Departamento: Cochabamba

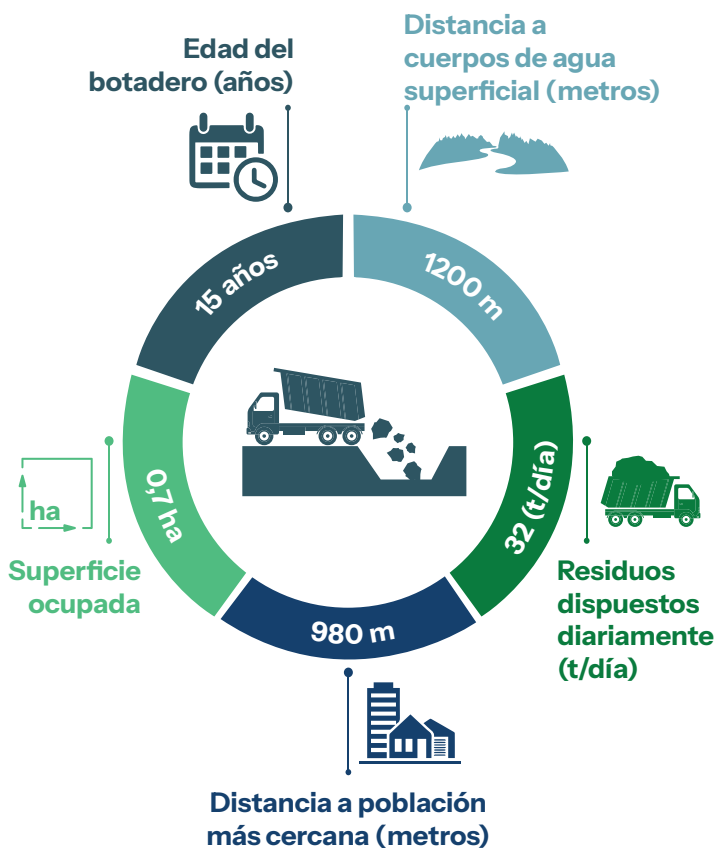
Provincia: Carrasco



Población: 64345 habitantes

Clasificación de botaderos: Categoría B

Coordenadas (grados): -16.838828 latitud,
-64.822481 longitud



Información complementaria

Cercano a una zona geológicamente vulnerable	Si	No
Ubicado en áreas inundables	Si	No
Ubicado cerca a pozos de agua potable	Si	No
Impermeabilización de la celda de disposición final	Si	No
Presencia de segregadores	Si	No
Quema de residuos	Si	No
Cría de animales de granja	Si	No

NIVEL DE RIESGO

Alto

Departamento: Cochabamba

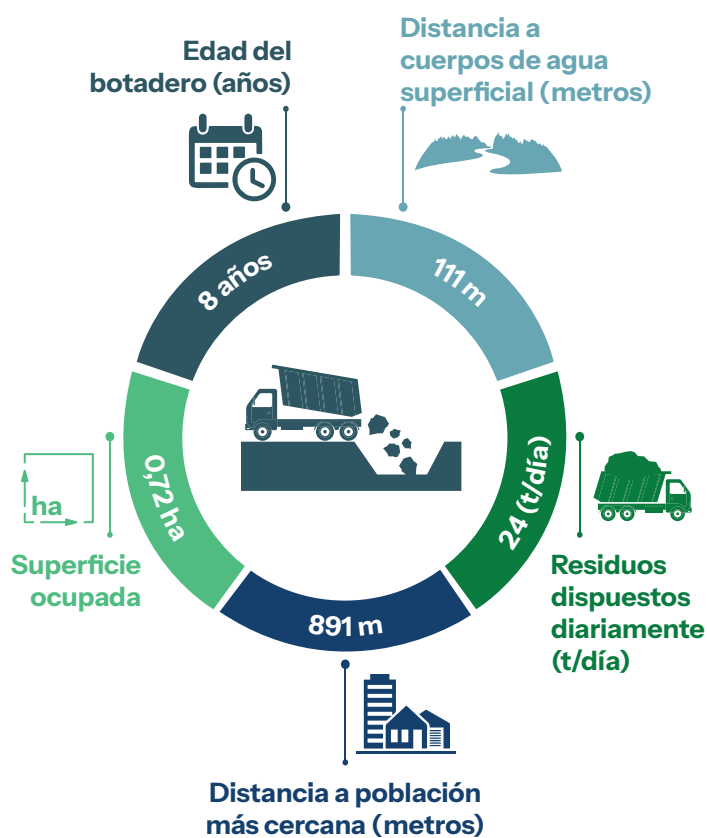
Provincia: Punata



Población: 34813 habitantes

Clasificación de botaderos: Categoría B

Coordenadas (grados): -17.59014 latitud,
-65.874173 longitud



Información complementaria

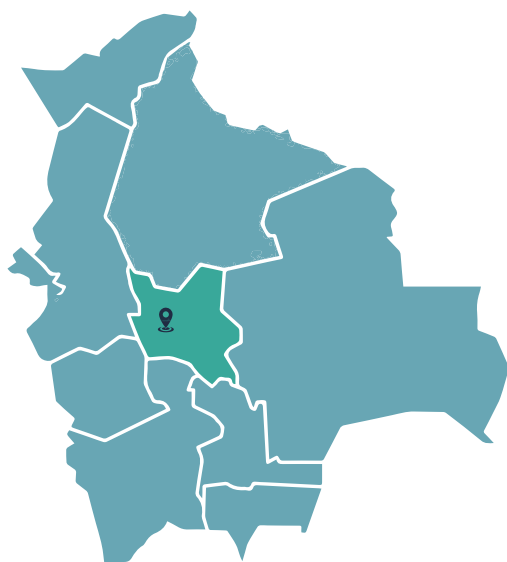
Cercano a una zona geológicamente vulnerable	Si	No
Ubicado en áreas inundables	Si	No
Ubicado cerca a pozos de agua potable	Si	No
Impermeabilización de la celda de disposición final	Si	No
Presencia de segregadores	Si	No
Quema de residuos	Si	No
Cría de animales de granja	Si	No

NIVEL DE RIESGO

Moderado

Departamento: Cochabamba

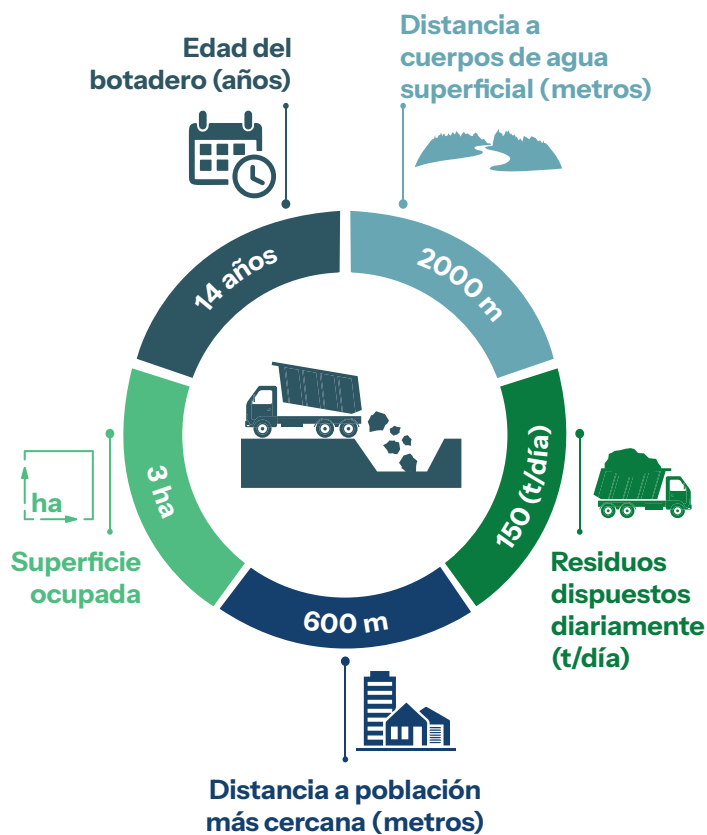
Provincia: Quillacollo



Población: 165830 habitantes

Clasificación de botaderos: Categoría A

Coordenadas (grados): -17.423261 latitud,
-66.251695 longitud



Información complementaria

Cercano a una zona geológicamente vulnerable	Si	No
Ubicado en áreas inundables	Si	No
Ubicado cerca a pozos de agua potable	Si	No
Impermeabilización de la celda de disposición final	Si	No
Presencia de segregadores	Si	No
Quema de residuos	Si	No
Cría de animales de granja	Si	No

NIVEL DE RIESGO

Moderado

Departamento: Cochabamba

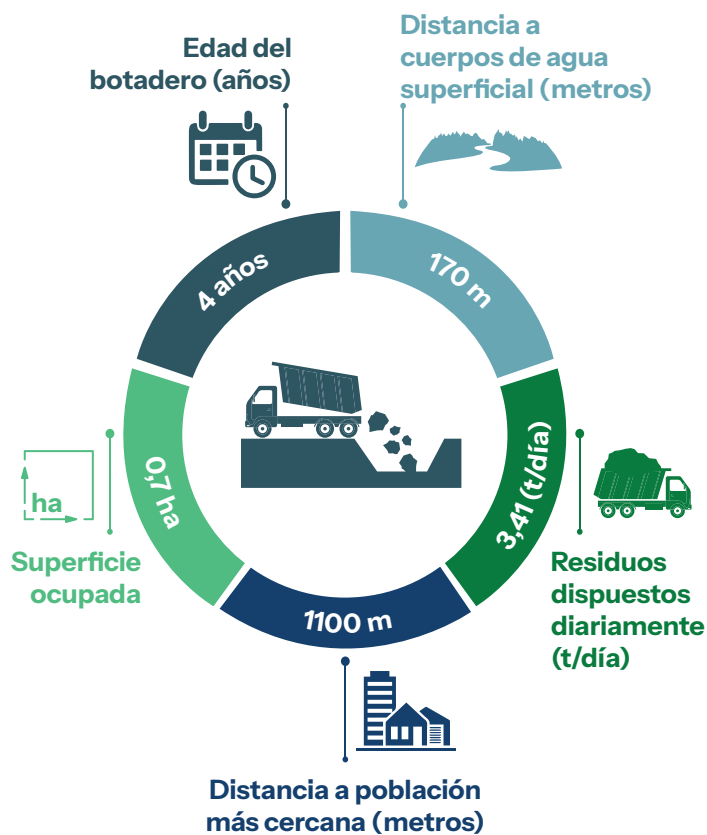
Provincia: Esteban Arze



Población: 4953 habitantes

Clasificación de botaderos: Categoría C

Coordenadas (grados): -17.828383 latitud,
-65.772971 longitud



Información complementaria

Cercano a una zona geológicamente vulnerable	Si	No
Ubicado en áreas inundables	Si	No
Ubicado cerca a pozos de agua potable	Si	No
Impermeabilización de la celda de disposición final	Si	No
Presencia de segregadores	Si	No
Quema de residuos	Si	No
Cría de animales de granja	Si	No

NIVEL DE RIESGO

Moderado

Departamento: Cochabamba

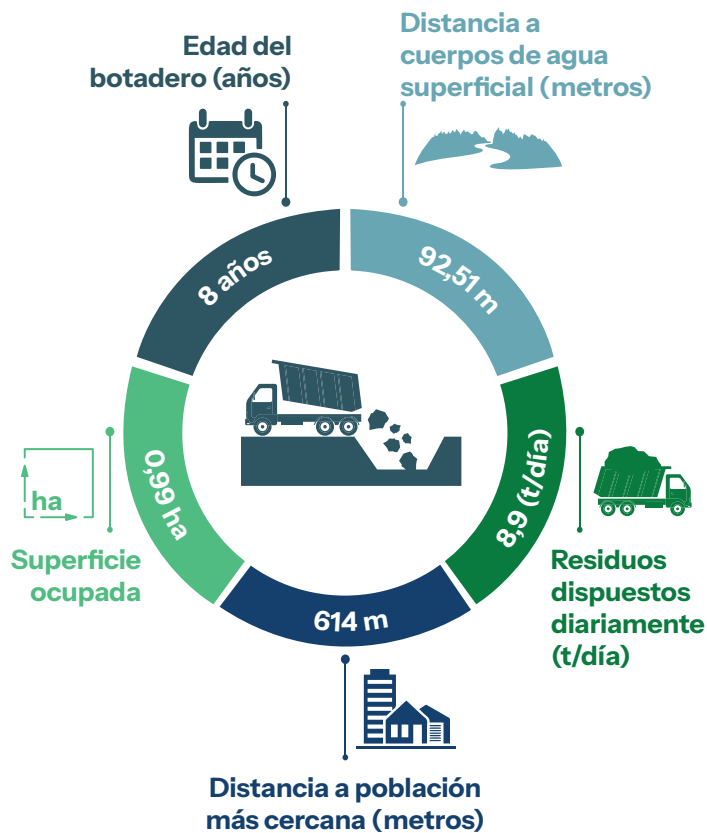
Provincia: Punata



Población: 12924 habitantes

Clasificación de botaderos: Categoría B

Coordenadas (grados): -17.535038 latitud,
-65.907707 longitud



Información complementaria

Cercano a una zona geológicamente vulnerable	Si	No
Ubicado en áreas inundables	Si	No
Ubicado cerca a pozos de agua potable	Si	No
Impermeabilización de la celda de disposición final	Si	No
Presencia de segregadores	Si	No
Quema de residuos	Si	No
Cría de animales de granja	Si	No

NIVEL DE RIESGO

Moderado

Departamento: Cochabamba

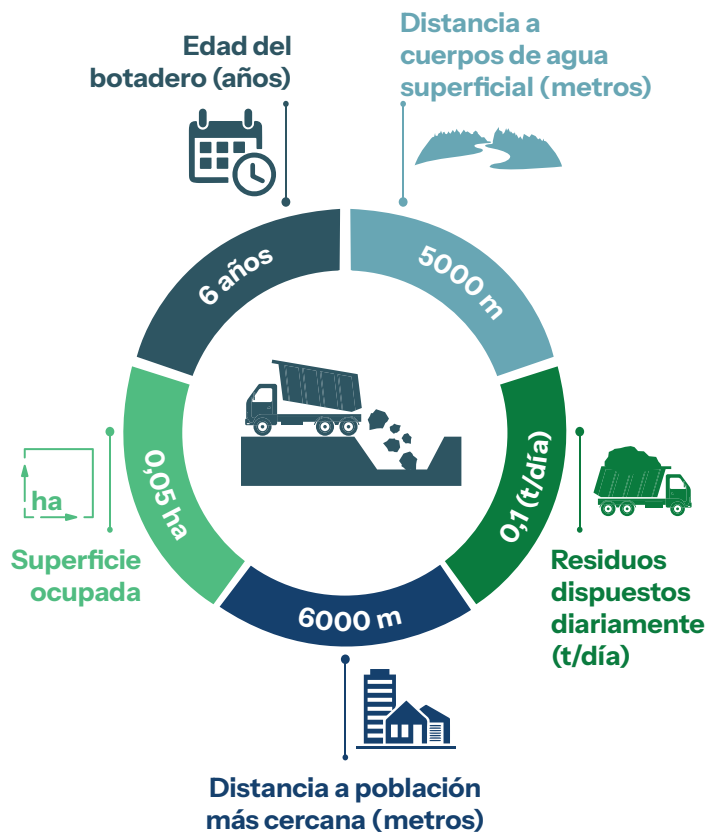
Provincia: Capinota



Población: 7868 habitantes

Clasificación de botaderos: Categoría C

Coordenadas (grados): -17.529562 latitud,
-66.302994 longitud



Información complementaria

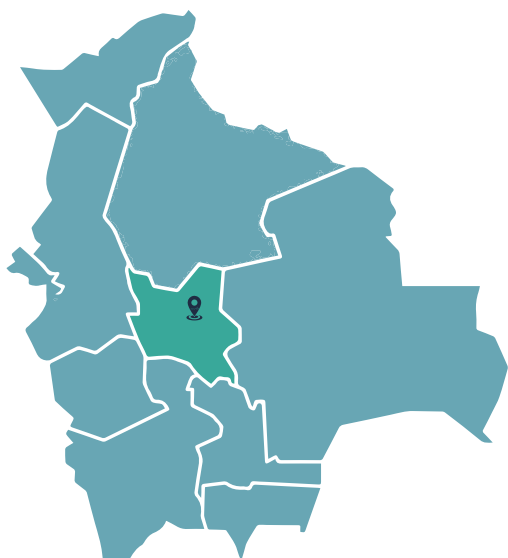
Cercano a una zona geológicamente vulnerable	Si	No
Ubicado en áreas inundables	Si	No
Ubicado cerca a pozos de agua potable	Si	No
Impermeabilización de la celda de disposición final	Si	No
Presencia de segregadores	Si	No
Quema de residuos	Si	No
Cría de animales de granja	Si	No

NIVEL DE RIESGO

Bajo

Departamento: Cochabamba

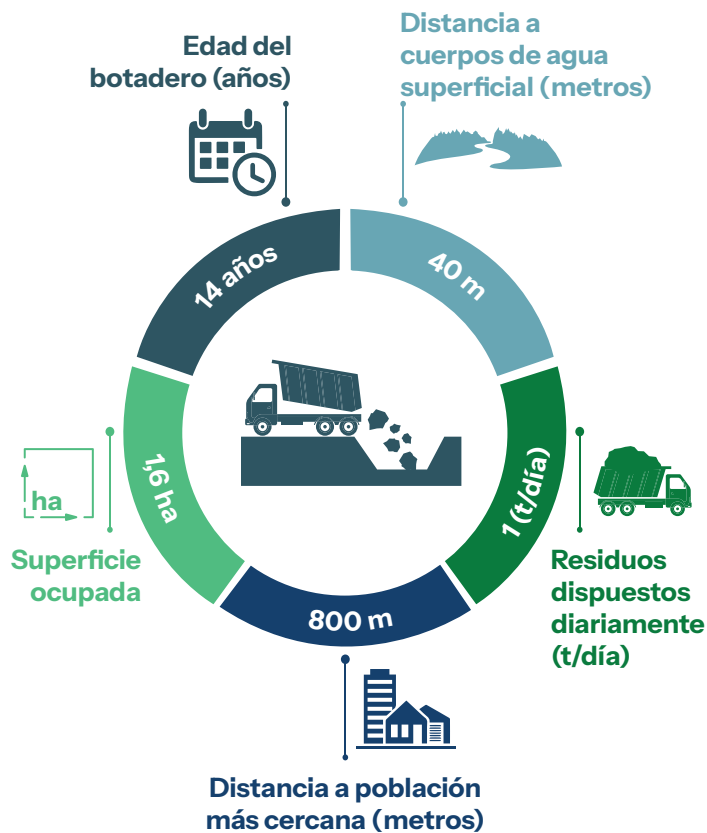
Provincia: Tiraque



Población: 27067 habitantes

Clasificación de botaderos: Categoría C

Coordenadas (grados): -16.982541 latitud,
-65.251224 longitud



Información complementaria

Cercano a una zona geológicamente vulnerable	Si	No
Ubicado en áreas inundables	Si	No
Ubicado cerca a pozos de agua potable	Si	No
Impermeabilización de la celda de disposición final	Si	No
Presencia de segregadores	Si	No
Quema de residuos	Si	No
Cría de animales de granja	Si	No

NIVEL DE RIESGO

Moderado

Departamento: Cochabamba

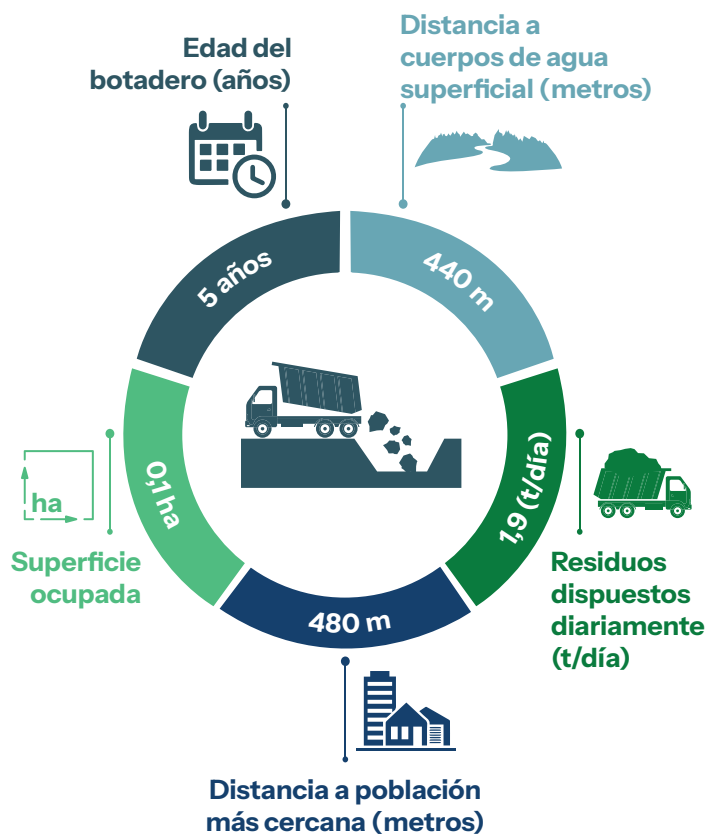
Provincia: Capinota



Población: 3949 habitantes

Clasificación de botaderos: Categoría C

Coordenadas (grados): -17.80587 latitud,
-66.332467 longitud



Información complementaria

Cercano a una zona geológicamente vulnerable	Si	No
Ubicado en áreas inundables	Si	No
Ubicado cerca a pozos de agua potable	Si	No
Impermeabilización de la celda de disposición final	Si	No
Presencia de segregadores	Si	No
Quema de residuos	Si	No
Cría de animales de granja	Si	No

NIVEL DE RIESGO

Moderado

Departamento: Cochabamba

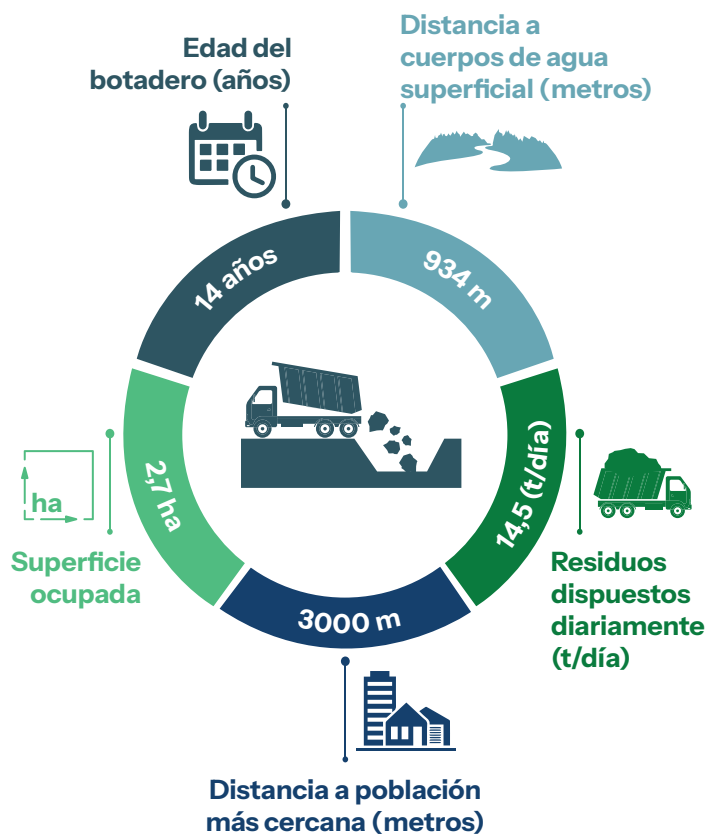
Provincia: Quillacollo



Población: 55601 habitantes

Clasificación de botaderos: Categoría B

Coordenadas (grados): -17.491418 latitud,
-66.361885 longitud



Información complementaria

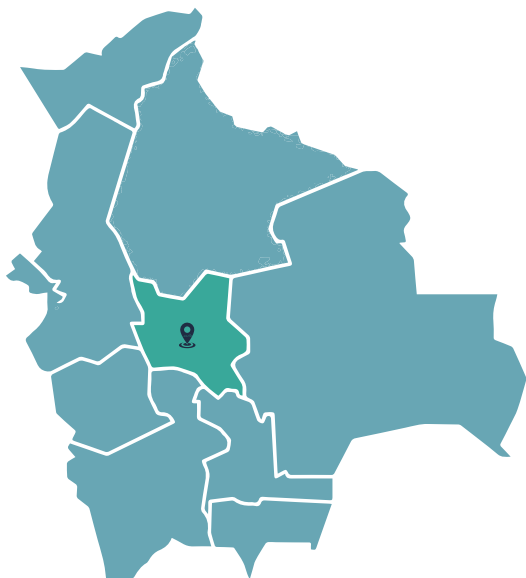
Cercano a una zona geológicamente vulnerable	Si	No
Ubicado en áreas inundables	Si	No
Ubicado cerca a pozos de agua potable	Si	No
Impermeabilización de la celda de disposición final	Si	No
Presencia de segregadores	Si	No
Quema de residuos	Si	No
Cría de animales de granja	Si	No

NIVEL DE RIESGO

Moderado

Departamento: Cochabamba

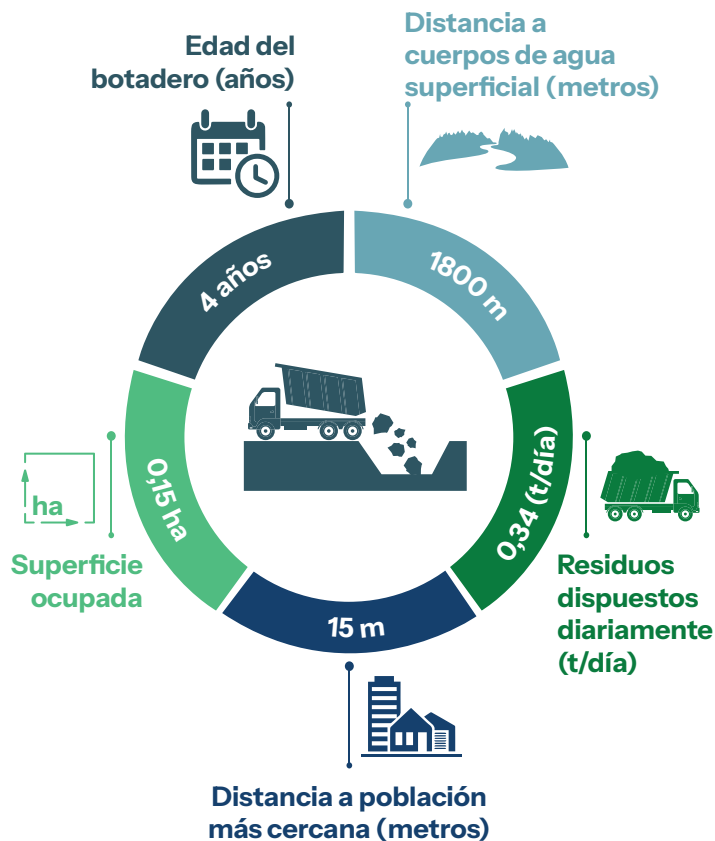
Provincia: Punata



Población: 1276 habitantes

Clasificación de botaderos: Categoría R

Coordenadas (grados): -17.643524 latitud,
-65.812693 longitud



Información complementaria

Cercano a una zona geológicamente vulnerable	Si	No
Ubicado en áreas inundables	Si	No
Ubicado cerca a pozos de agua potable	Si	No
Impermeabilización de la celda de disposición final	Si	No
Presencia de segregadores	Si	No
Quema de residuos	Si	No
Cría de animales de granja	Si	No

NIVEL DE RIESGO

Moderado

Departamento: Cochabamba

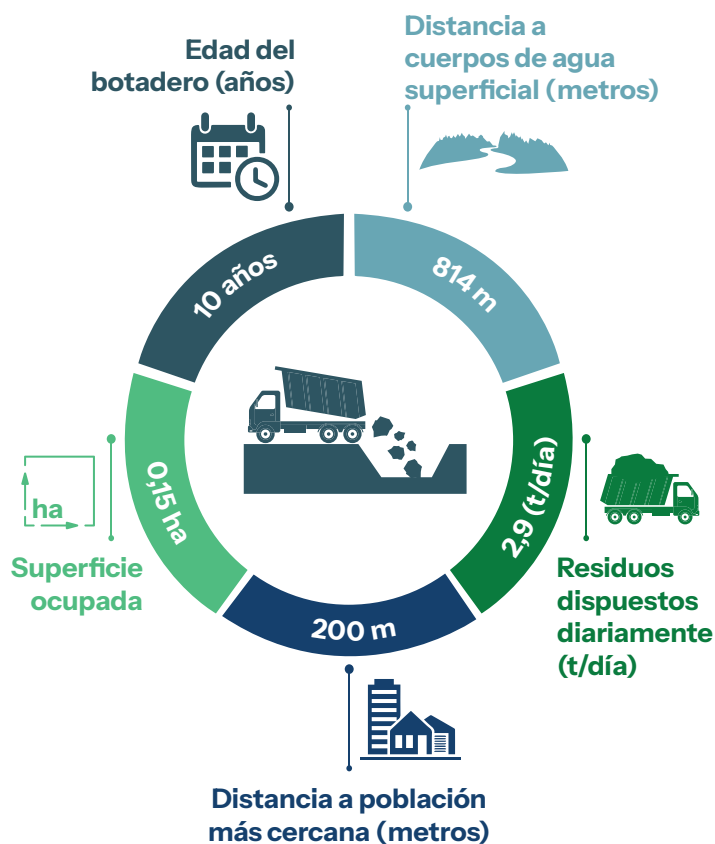
Provincia: Arque



Población: 10549 habitantes

Clasificación de botaderos: Categoría B

Coordenadas (grados): -17.840631 latitud,
-66.537094 longitud



Información complementaria

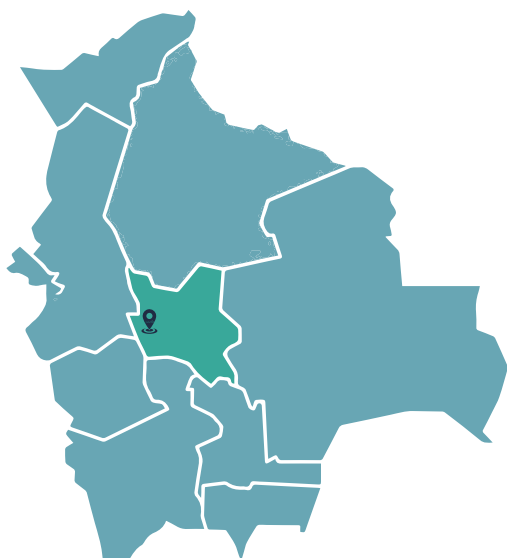
Cercano a una zona geológicamente vulnerable	Si	No
Ubicado en áreas inundables	Si	No
Ubicado cerca a pozos de agua potable	Si	No
Impermeabilización de la celda de disposición final	Si	No
Presencia de segregadores	Si	No
Quema de residuos	Si	No
Cría de animales de granja	Si	No

NIVEL DE RIESGO

Moderado

Departamento: Cochabamba

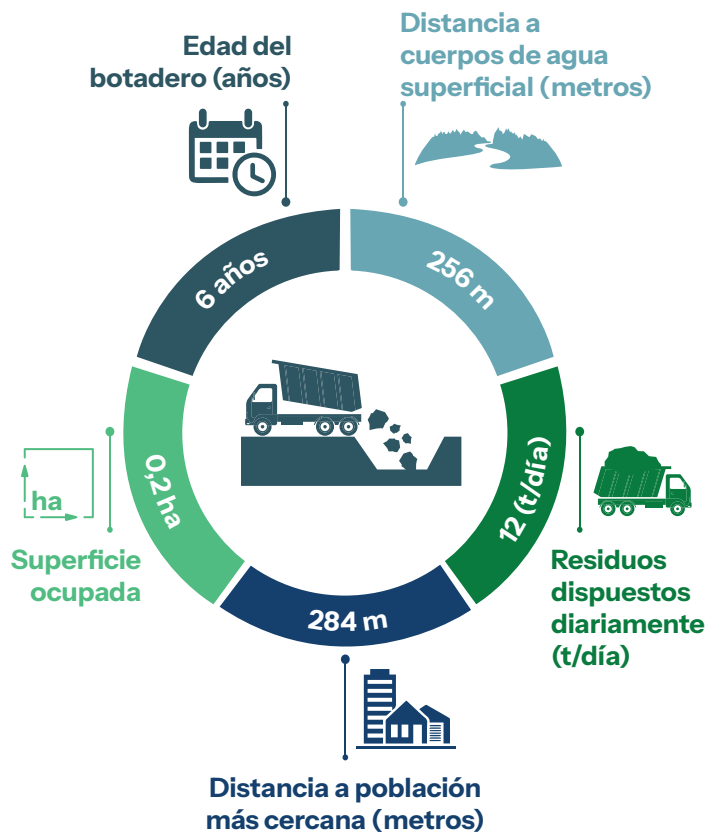
Provincia: Tapacarí



Población: 24534 habitantes

Clasificación de botaderos: Categoría B

Coordenadas (grados): -17.509524 latitud,
-66.620182 longitud



Información complementaria

Cercano a una zona geológicamente vulnerable	Si	No
Ubicado en áreas inundables	Si	No
Ubicado cerca a pozos de agua potable	Si	No
Impermeabilización de la celda de disposición final	Si	No
Presencia de segregadores	Si	No
Quema de residuos	Si	No
Cría de animales de granja	Si	No

NIVEL DE RIESGO

Moderado

Departamento: Cochabamba

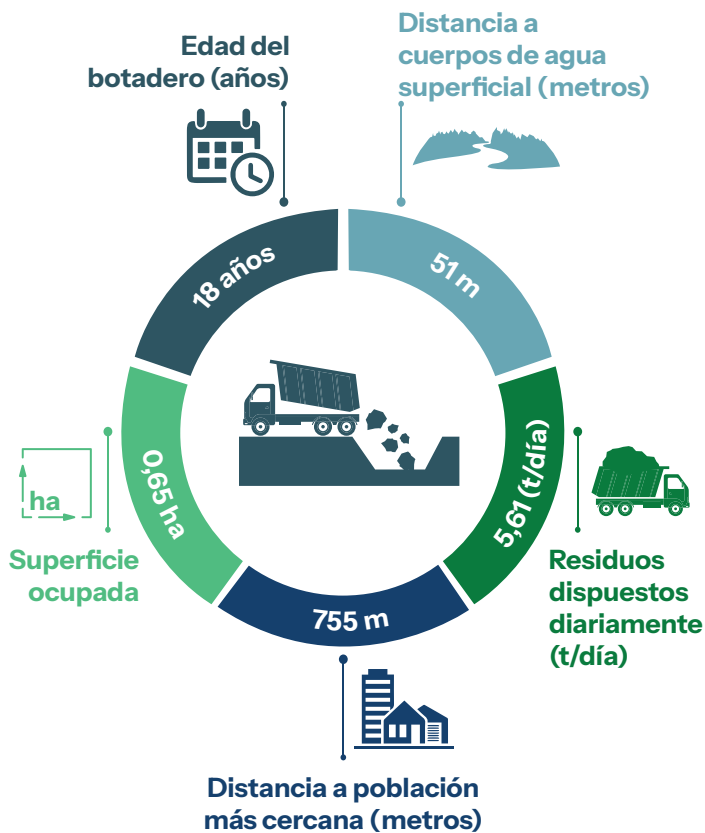
Provincia: Esteban Arze



Población: 11235 habitantes

Clasificación de botaderos: Categoría B

Coordenadas (grados): -17.630887 latitud,
-66.023321 longitud



Información complementaria

Cercano a una zona geológicamente vulnerable	Si	No
Ubicado en áreas inundables	Si	No
Ubicado cerca a pozos de agua potable	Si	No
Impermeabilización de la celda de disposición final	Si	No
Presencia de segregadores	Si	No
Quema de residuos	Si	No
Cría de animales de granja	Si	No

NIVEL DE RIESGO

Alto

Departamento: Cochabamba

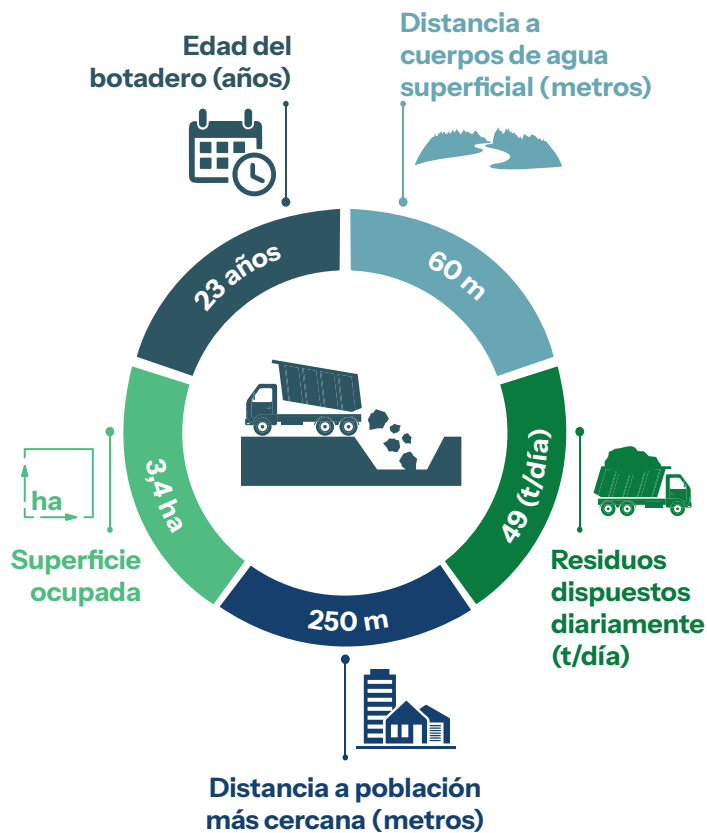
Provincia: Quillacollo



Población: 61600 habitantes

Clasificación de botaderos: Categoría B

Coordenadas (grados): -17.335412 latitud,
-66.211889 longitud



Información complementaria

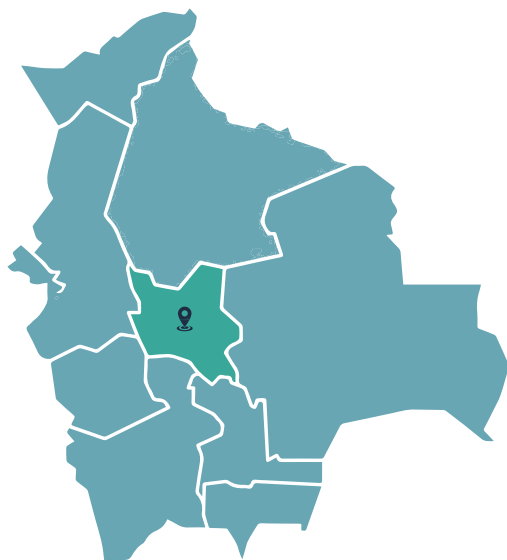
Cercano a una zona geológicamente vulnerable	Si	No
Ubicado en áreas inundables	Si	No
Ubicado cerca a pozos de agua potable	Si	No
Impermeabilización de la celda de disposición final	Si	No
Presencia de segregadores	Si	No
Quema de residuos	Si	No
Cría de animales de granja	Si	No

NIVEL DE RIESGO

Moderado

Departamento: Cochabamba

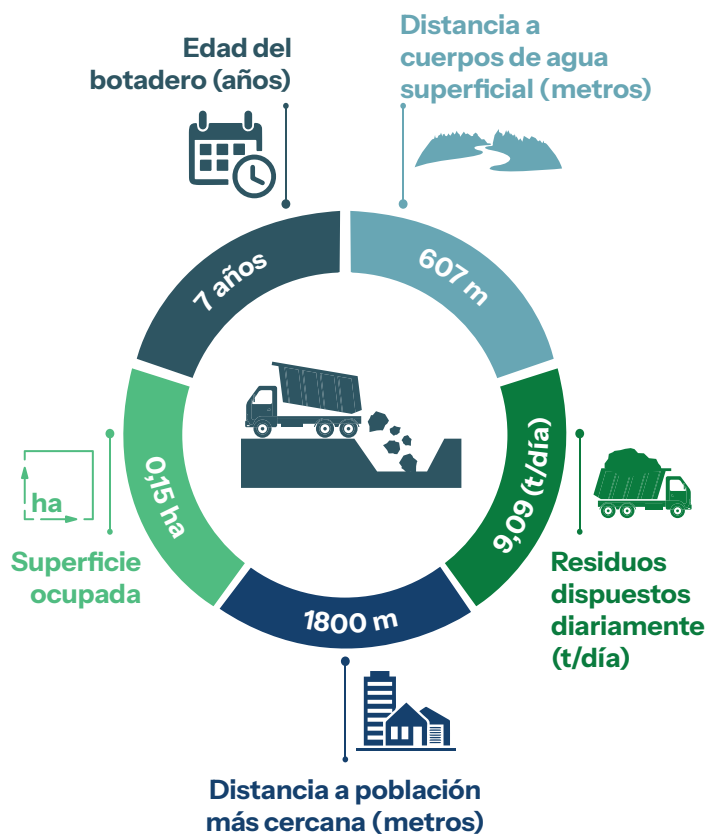
Provincia: Tiraque



Población: 18190 habitantes

Clasificación de botaderos: Categoría B

Coordenadas (grados): -17.4391 latitud,
-65.764541 longitud



Información complementaria

Cercano a una zona geológicamente vulnerable	Si	No
Ubicado en áreas inundables	Si	No
Ubicado cerca a pozos de agua potable	Si	No
Impermeabilización de la celda de disposición final	Si	No
Presencia de segregadores	Si	No
Quema de residuos	Si	No
Cría de animales de granja	Si	No

NIVEL DE RIESGO

Bajo

Departamento: Cochabamba

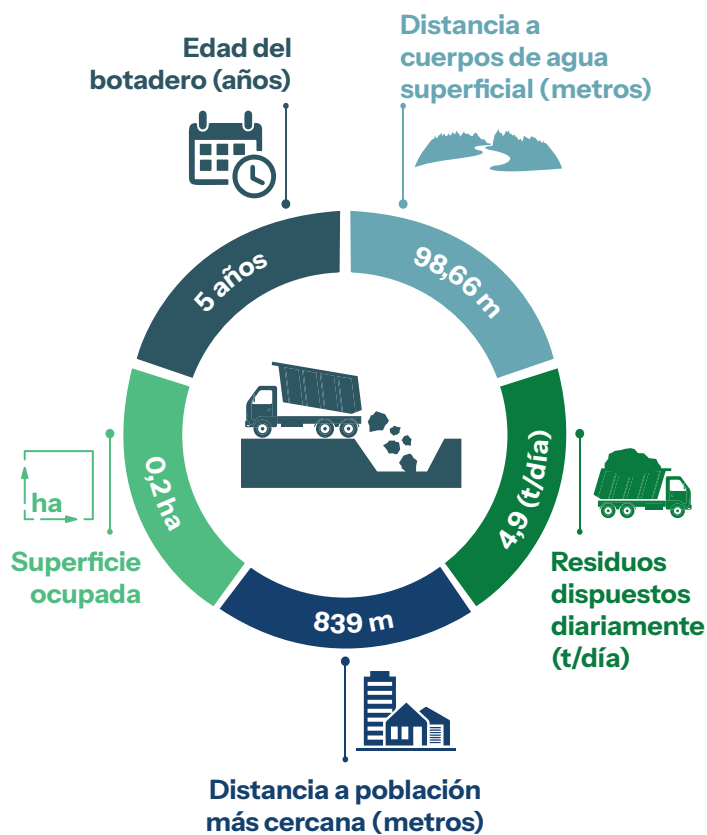
Provincia: Germán Jordán



Población: 7208 habitantes

Clasificación de botaderos: Categoría B

Coordenadas (grados): -17.62889 latitud,
-65.934626 longitud



Información complementaria

Cercano a una zona geológicamente vulnerable	Si	No
Ubicado en áreas inundables	Si	No
Ubicado cerca a pozos de agua potable	Si	No
Impermeabilización de la celda de disposición final	Si	No
Presencia de segregadores	Si	No
Quema de residuos	Si	No
Cría de animales de granja	Si	No

NIVEL DE RIESGO

Moderado

Departamento: Cochabamba

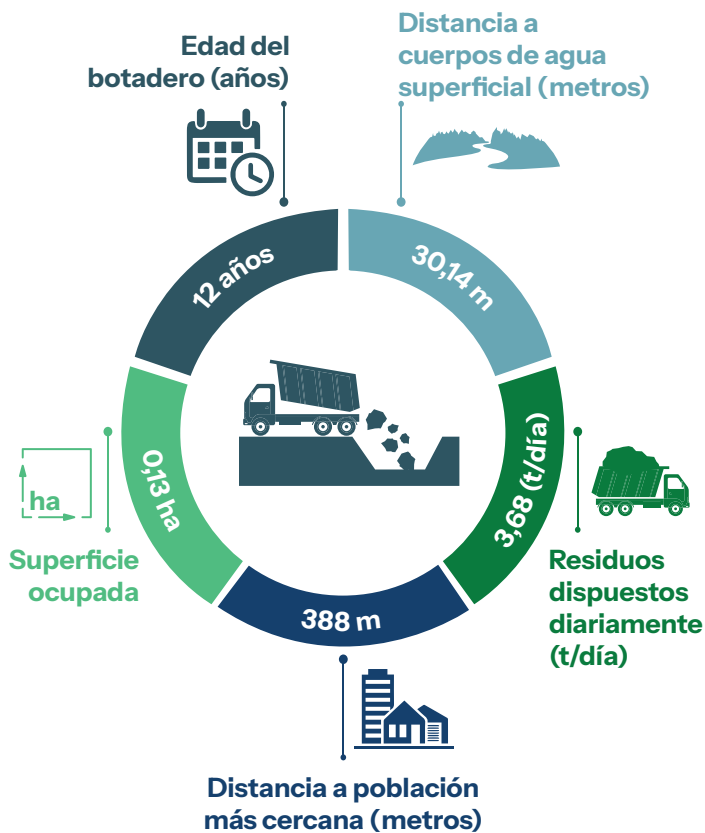
Provincia: German Jordán



Población: 7372 habitantes

Clasificación de botaderos: Categoría C

Coordenadas (grados): -17.539698 latitud,
-65.969692 longitud



Información complementaria

Cercano a una zona geológicamente vulnerable	Si	No
Ubicado en áreas inundables	Si	No
Ubicado cerca a pozos de agua potable	Si	No
Impermeabilización de la celda de disposición final	Si	No
Presencia de segregadores	Si	No
Quema de residuos	Si	No
Cría de animales de granja	Si	No

NIVEL DE RIESGO

Bajo

Departamento: Cochabamba

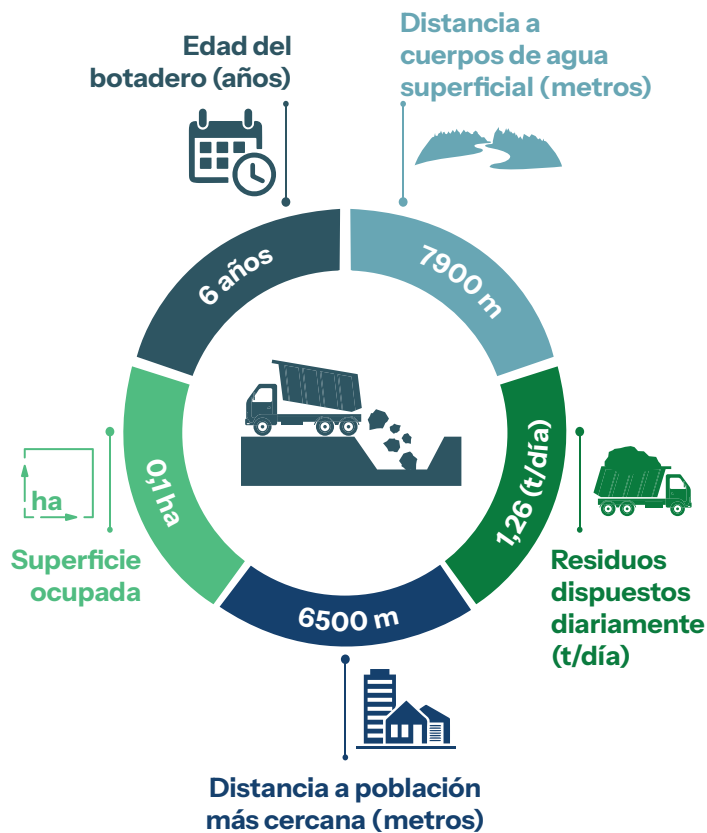
Provincia: Carrasco



Población: 14766 habitantes

Clasificación de botaderos: Categoría B

Coordenadas (grados): -17.779454 latitud,
-65.200589 longitud



Información complementaria

Cercano a una zona geológicamente vulnerable	Si	No
Ubicado en áreas inundables	Si	No
Ubicado cerca a pozos de agua potable	Si	No
Impermeabilización de la celda de disposición final	Si	No
Presencia de segregadores	Si	No
Quema de residuos	Si	No
Cría de animales de granja	Si	No

NIVEL DE RIESGO

Moderado

Departamento: Cochabamba

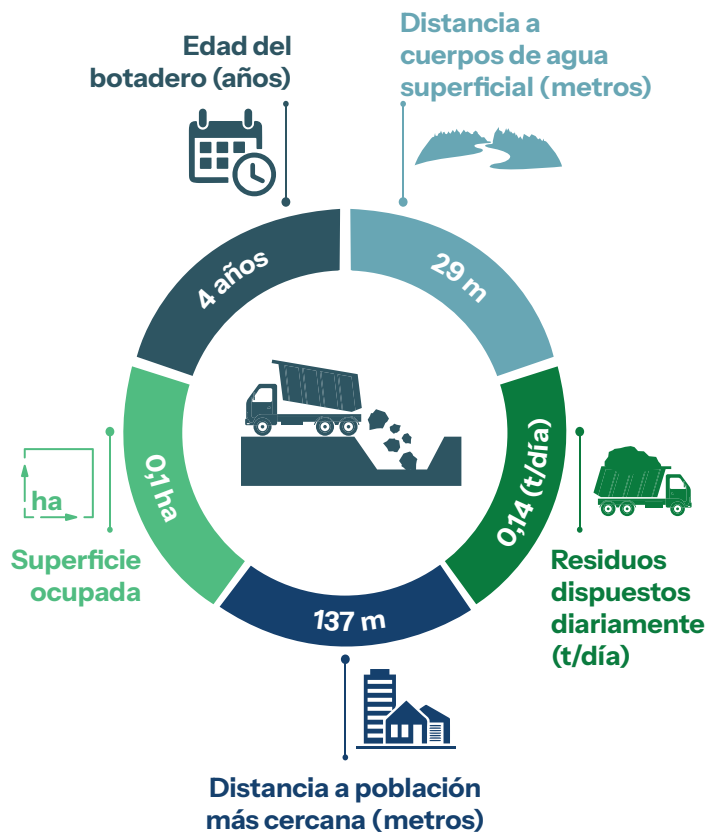
Provincia: Arani



Población: 8425 habitantes

Clasificación de botaderos: Categoría C

Coordenadas (grados): -17.573993 latitud,
-65.577674 longitud



Información complementaria

Cercano a una zona geológicamente vulnerable

Si

No

Ubicado en áreas inundables

Si

No

Ubicado cerca a pozos de agua potable

Si

No

Impermeabilización de la celda de disposición final

Si

No

Presencia de segregadores

Si

No

Quema de residuos

Si

No

Cría de animales de granja

Si

No

NIVEL DE RIESGO

Moderado

Departamento: Cochabamba

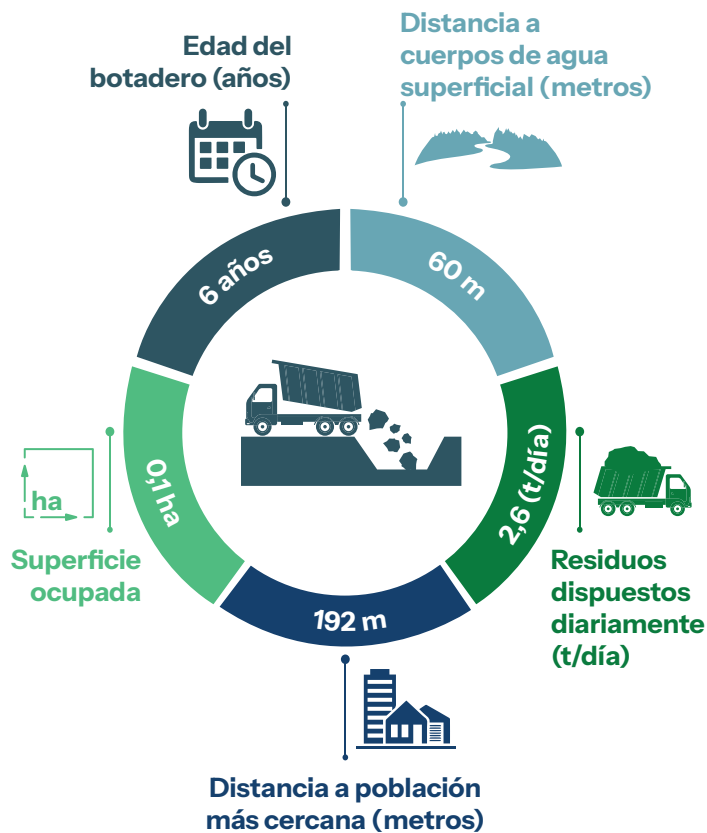
Provincia: Mizque



Población: 5220 habitantes

Clasificación de botaderos: Categoría C

Coordenadas (grados): -17.984025 latitud,
-65.631496 longitud



Información complementaria

Cercano a una zona geológicamente vulnerable	Si	No
Ubicado en áreas inundables	Si	No
Ubicado cerca a pozos de agua potable	Si	No
Impermeabilización de la celda de disposición final	Si	No
Presencia de segregadores	Si	No
Quema de residuos	Si	No
Cría de animales de granja	Si	No

NIVEL DE RIESGO

Moderado

Departamento: Cochabamba

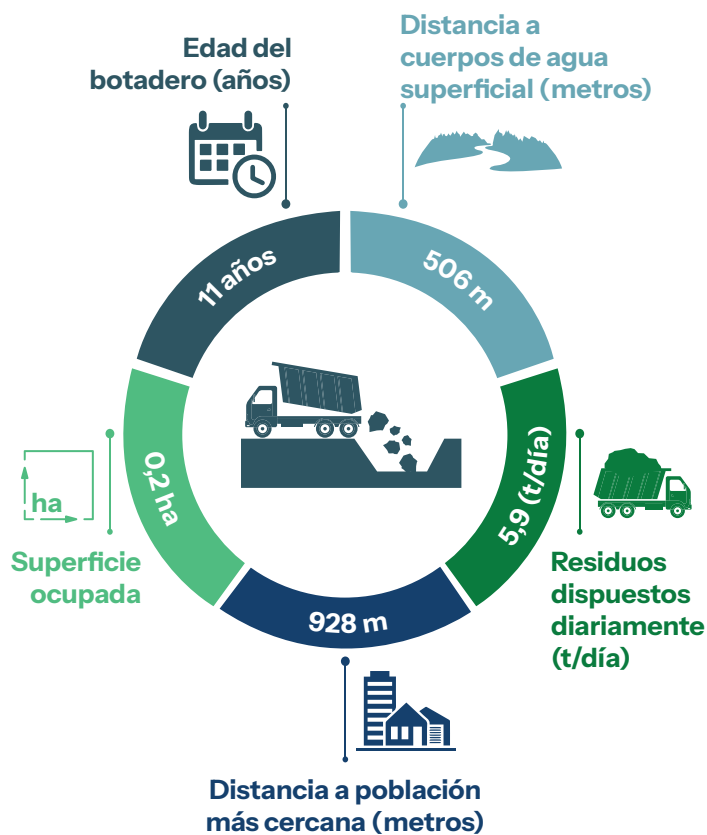
Provincia: Punata



Población: 8551 habitantes

Clasificación de botaderos: Categoría C

Coordenadas (grados): -17.626534 latitud,
-65.811494 longitud



Información complementaria

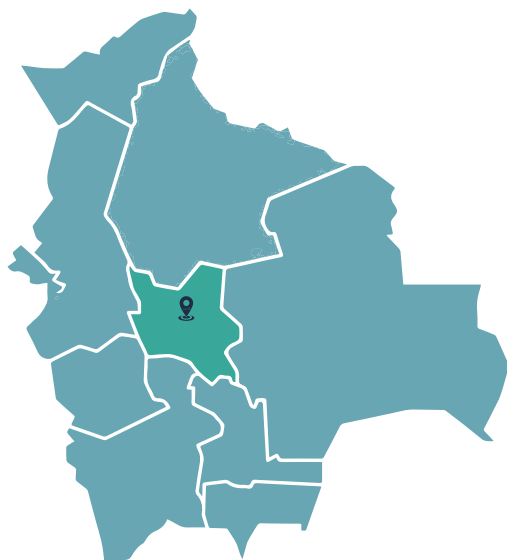
Cercano a una zona geológicamente vulnerable	Si	No
Ubicado en áreas inundables	Si	No
Ubicado cerca a pozos de agua potable	Si	No
Impermeabilización de la celda de disposición final	Si	No
Presencia de segregadores	Si	No
Quema de residuos	Si	No
Cría de animales de granja	Si	No

NIVEL DE RIESGO

Moderado

Departamento: Cochabamba

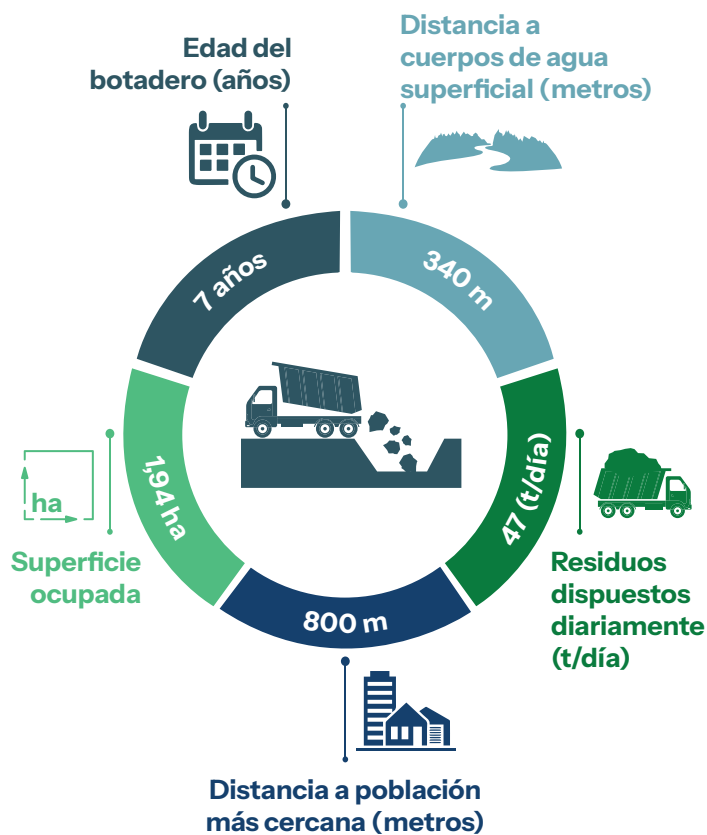
Provincia: Chapare



Población: 95588 habitantes

Clasificación de botaderos: Categoría B

Coordenadas (grados): -16.966947 latitud,
-65.426544 longitud



Información complementaria

Cercano a una zona geológicamente vulnerable

Si

No

Ubicado en áreas inundables

Si

No

Ubicado cerca a pozos de agua potable

Si

No

Impermeabilización de la celda de disposición final

Si

No

Presencia de segregadores

Si

No

Quema de residuos

Si

No

Cría de animales de granja

Si

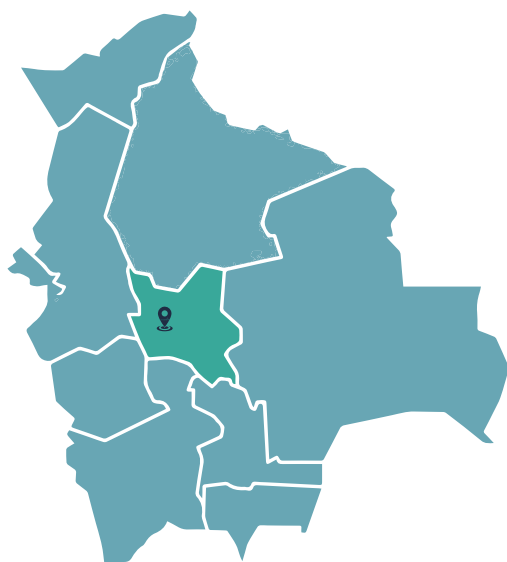
No

NIVEL DE RIESGO

Moderado

Departamento: Cochabamba

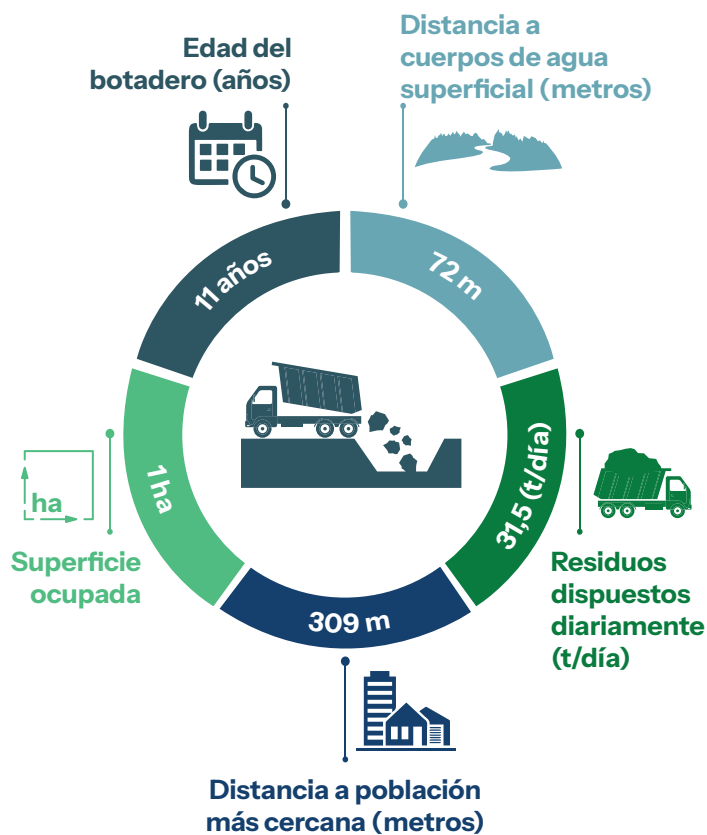
Provincia: Quillacollo



Población: 55773 habitantes

Clasificación de botaderos: Categoría B

Coordenadas (grados): latitud, longitud



Información complementaria

Cercano a una zona geológicamente vulnerable	Si	No
Ubicado en áreas inundables	Si	No
Ubicado cerca a pozos de agua potable	Si	No
Impermeabilización de la celda de disposición final	Si	No
Presencia de segregadores	Si	No
Quema de residuos	Si	No
Cría de animales de granja	Si	No

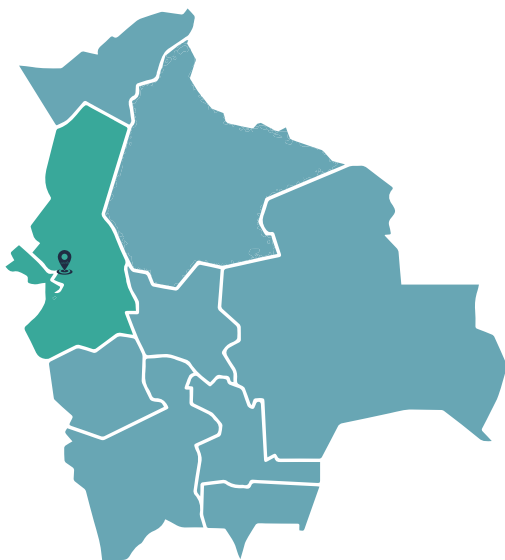
NIVEL DE RIESGO

Alto

LA PAZ

Departamento: La Paz

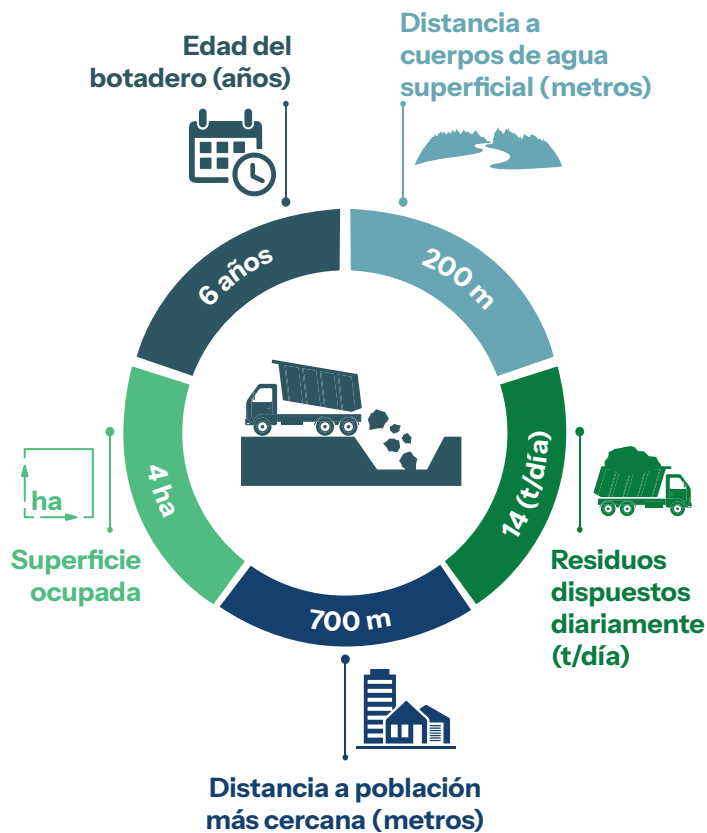
Provincia: Omasuyos



Población: 47064 habitantes

Clasificación de botaderos: Categoría B

Coordenadas (grados): -16.043089 latitud,
-68.700186 longitud



Información complementaria

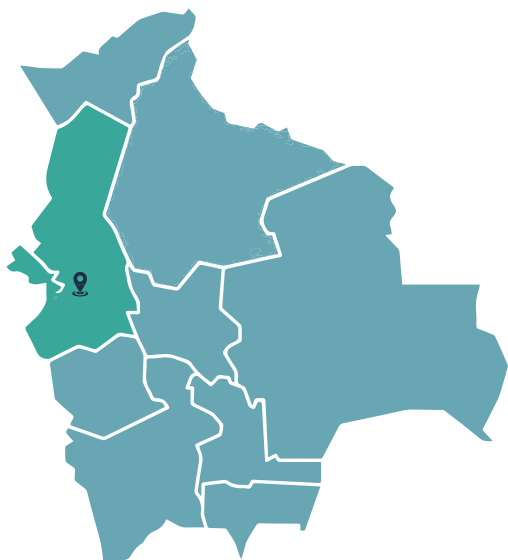
Cercano a una zona geológicamente vulnerable	Si	No
Ubicado en áreas inundables	Si	No
Ubicado cerca a pozos de agua potable	Si	No
Impermeabilización de la celda de disposición final	Si	No
Presencia de segregadores	Si	No
Quema de residuos	Si	No
Cría de animales de granja	Si	No

NIVEL DE RIESGO

Moderado

Departamento: La Paz

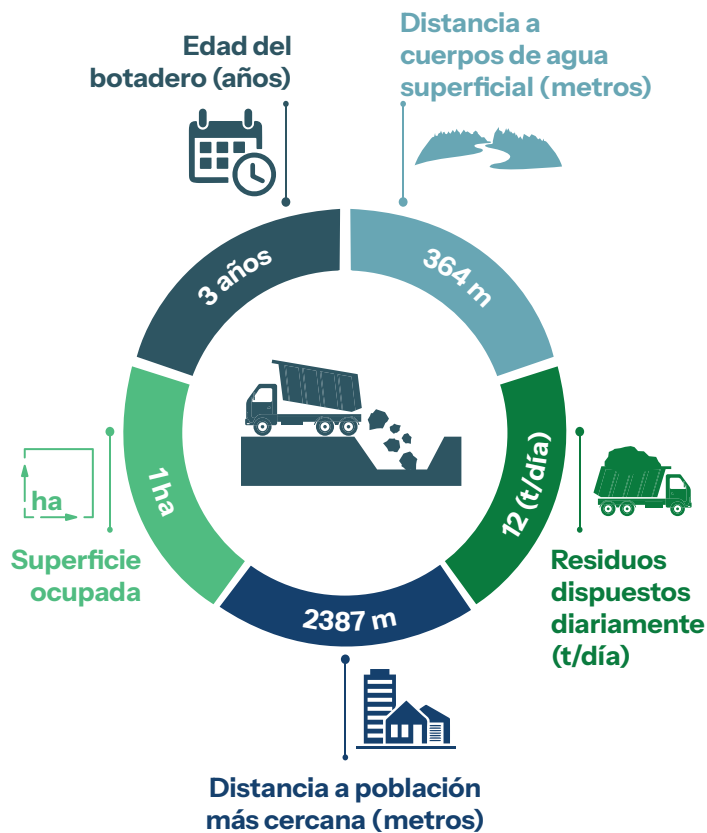
Provincia: Murillo



Población: 46068 habitantes

Clasificación de botaderos: Categoría B

Coordenadas (grados): -16.610556 latitud,
-68.113611 longitud



Información complementaria

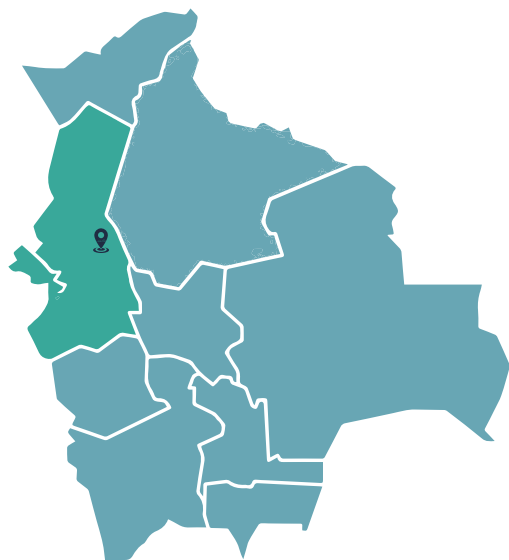
Cercano a una zona geológicamente vulnerable	Si	No
Ubicado en áreas inundables	Si	No
Ubicado cerca a pozos de agua potable	Si	No
Impermeabilización de la celda de disposición final	Si	No
Presencia de segregadores	Si	No
Quema de residuos	Si	No
Cría de animales de granja	Si	No

NIVEL DE RIESGO

Moderado

Departamento: La Paz

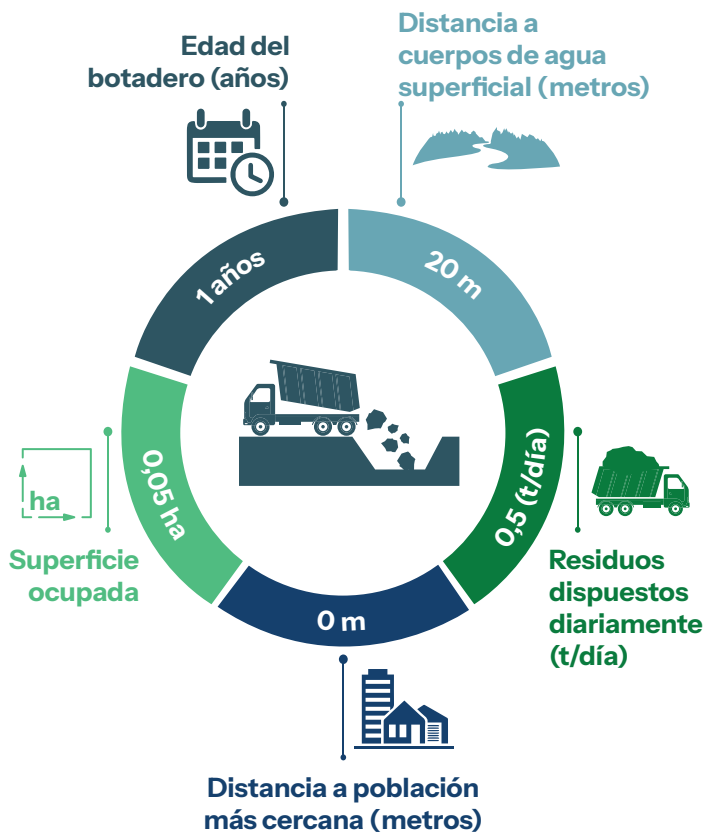
Provincia: Caranavi



Población: 10499 habitantes

Clasificación de botaderos: Categoría B

Coordenadas (grados): -15.60447 latitud,
-67.397395 longitud



Información complementaria

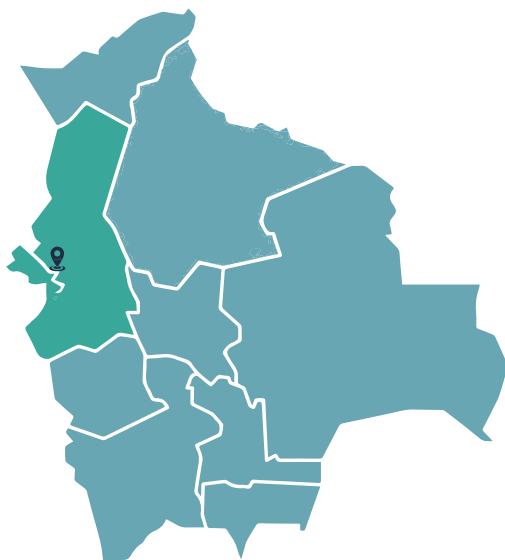
Cercano a una zona geológicamente vulnerable	Si	No
Ubicado en áreas inundables	Si	No
Ubicado cerca a pozos de agua potable	Si	No
Impermeabilización de la celda de disposición final	Si	No
Presencia de segregadores	Si	No
Quema de residuos	Si	No
Cría de animales de granja	Si	No

NIVEL DE RIESGO

Moderado

Departamento: La Paz

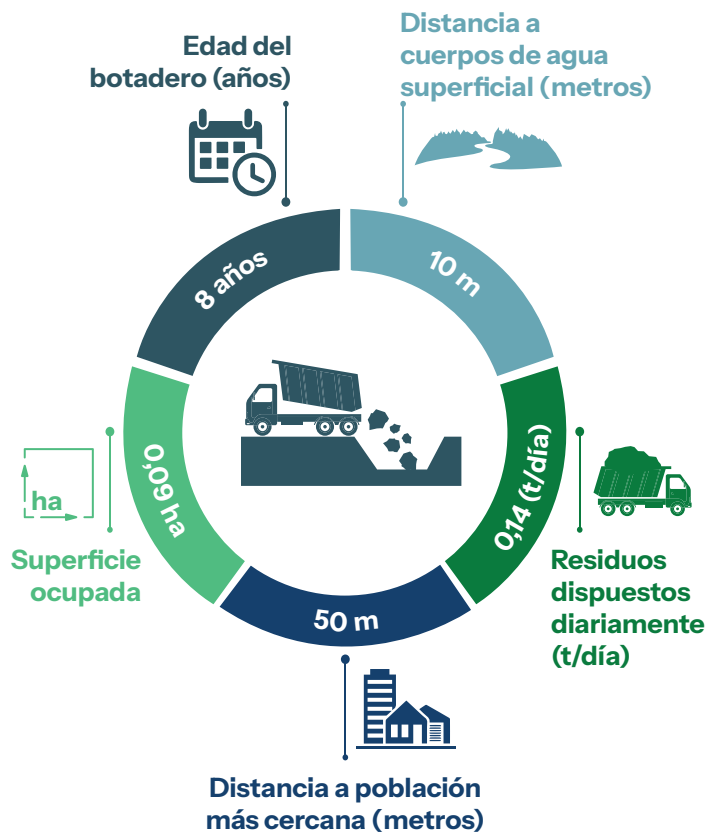
Provincia: Omasuyos



Población: 16900 habitantes

Clasificación de botaderos: Categoría B

Coordenadas (grados): -15.898733 latitud,
-68.903045 longitud



Información complementaria

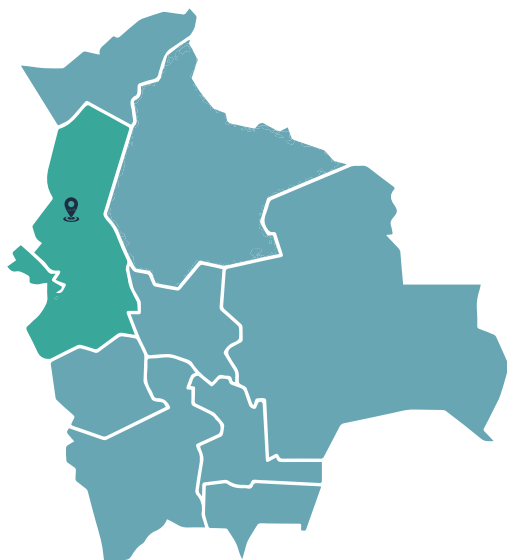
Cercano a una zona geológicamente vulnerable	Si	No
Ubicado en áreas inundables	Si	No
Ubicado cerca a pozos de agua potable	Si	No
Impermeabilización de la celda de disposición final	Si	No
Presencia de segregadores	Si	No
Quema de residuos	Si	No
Cría de animales de granja	Si	No

NIVEL DE RIESGO

Moderado

Departamento: La Paz

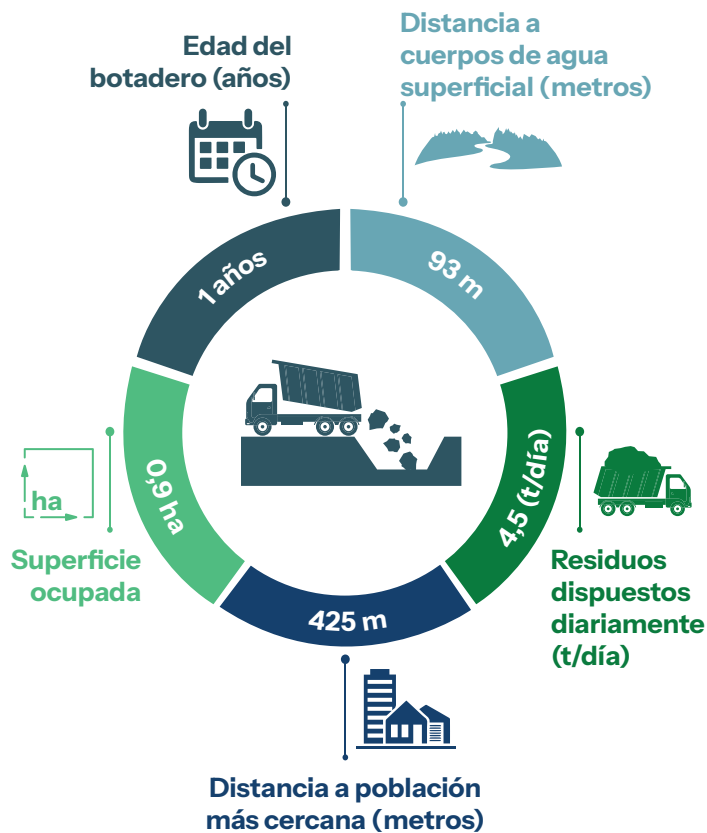
Provincia: Franz Tamayo



Población: 19047 habitantes

Clasificación de botaderos: Categoría B

Coordenadas (grados): -14.718389 latitud,
-68.392514 longitud



Información complementaria

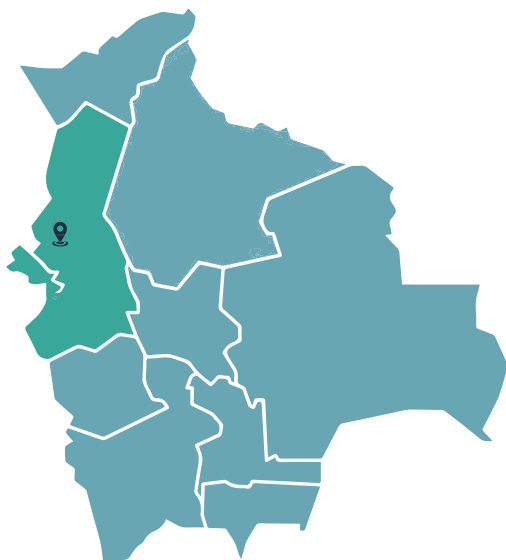
Cercano a una zona geológicamente vulnerable	Si	No
Ubicado en áreas inundables	Si	No
Ubicado cerca a pozos de agua potable	Si	No
Impermeabilización de la celda de disposición final	Si	No
Presencia de segregadores	Si	No
Quema de residuos	Si	No
Cría de animales de granja	Si	No

NIVEL DE RIESGO

Moderado

Departamento: La Paz

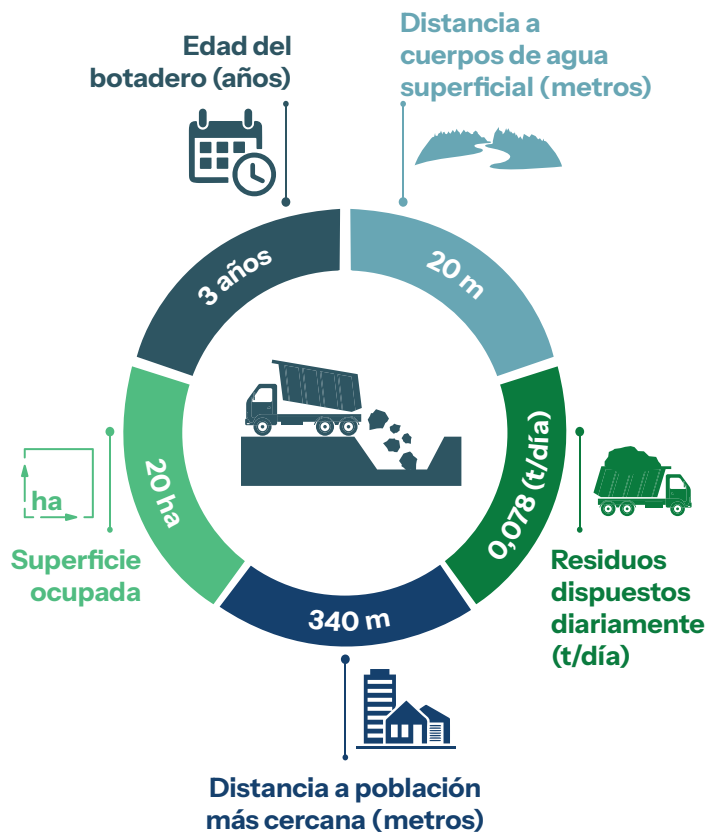
Provincia: Muñecas



Población: 6720 habitantes

Clasificación de botaderos: Categoría C

Coordenadas (grados): -15.448936 latitud,
-68.707749 longitud



Información complementaria

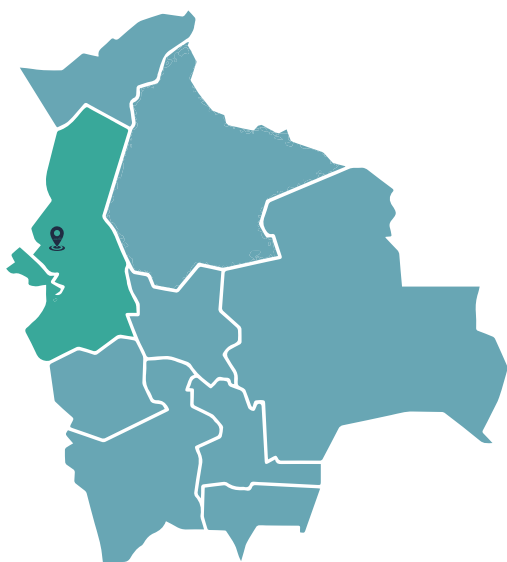
Cercano a una zona geológicamente vulnerable	Si	No
Ubicado en áreas inundables	Si	No
Ubicado cerca a pozos de agua potable	Si	No
Impermeabilización de la celda de disposición final	Si	No
Presencia de segregadores	Si	No
Quema de residuos	Si	No
Cría de animales de granja	Si	No

NIVEL DE RIESGO

Moderado

Departamento: La Paz

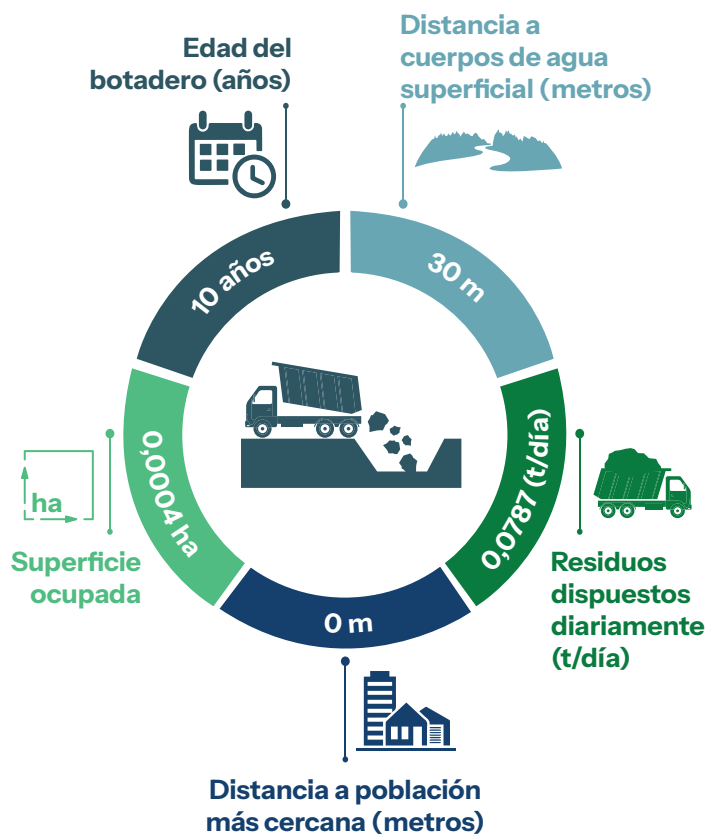
Provincia: Muñecas



Población: 8957 habitantes

Clasificación de botaderos: Categoría C

Coordenadas (grados): -15.459752 latitud,
-68.837691 longitud



Información complementaria

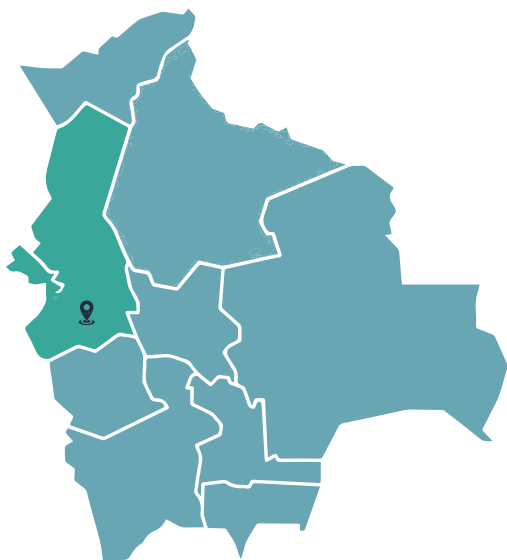
Cercano a una zona geológicamente vulnerable	Si	No
Ubicado en áreas inundables	Si	No
Ubicado cerca a pozos de agua potable	Si	No
Impermeabilización de la celda de disposición final	Si	No
Presencia de segregadores	Si	No
Quema de residuos	Si	No
Cría de animales de granja	Si	No

NIVEL DE RIESGO

Moderado

Departamento: La Paz

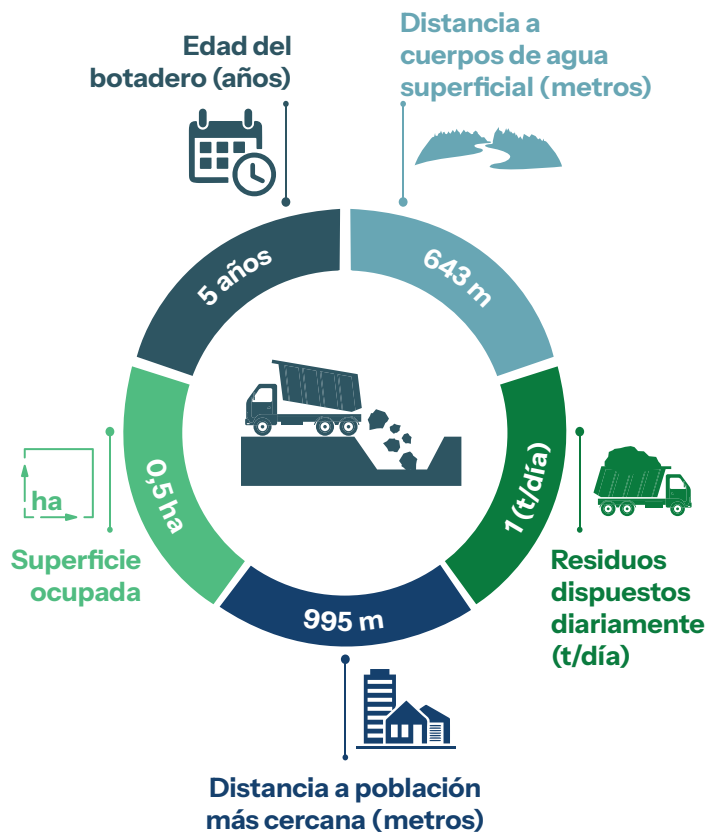
Provincia: Aroma



Población: 11251 habitantes

Clasificación de botaderos: Categoría B

Coordenadas (grados): -17.092184 latitud,
-67.990607 longitud



Información complementaria

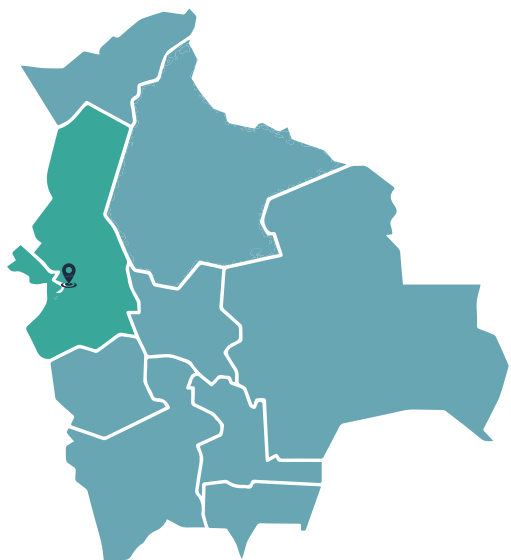
Cercano a una zona geológicamente vulnerable	Si	No
Ubicado en áreas inundables	Si	No
Ubicado cerca a pozos de agua potable	Si	No
Impermeabilización de la celda de disposición final	Si	No
Presencia de segregadores	Si	No
Quema de residuos	Si	No
Cría de animales de granja	Si	No

NIVEL DE RIESGO

Bajo

Departamento: La Paz

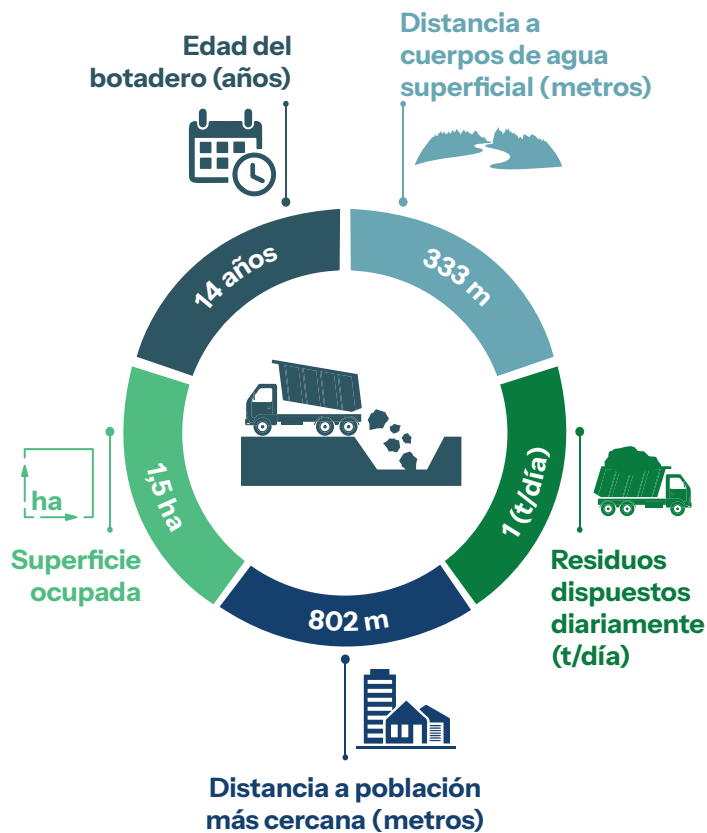
Provincia: Los Andes



Población: 20503 habitantes

Clasificación de botaderos: Categoría B

Coordenadas (grados): -16.285546 latitud,
-68.53825 longitud



Información complementaria

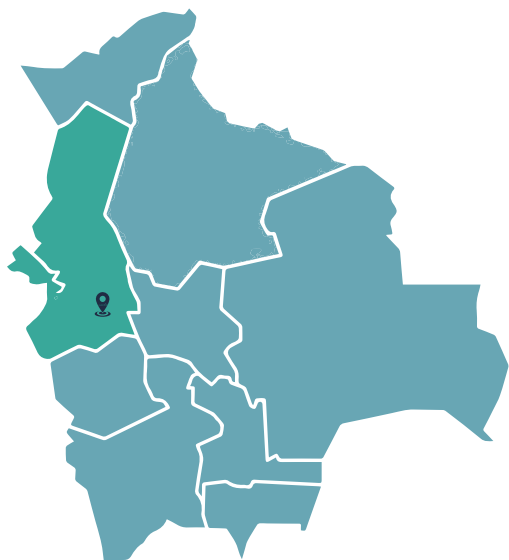
Cercano a una zona geológicamente vulnerable	Si	No
Ubicado en áreas inundables	Si	No
Ubicado cerca a pozos de agua potable	Si	No
Impermeabilización de la celda de disposición final	Si	No
Presencia de segregadores	Si	No
Quema de residuos	Si	No
Cría de animales de granja	Si	No

NIVEL DE RIESGO

Moderado

Departamento: La Paz

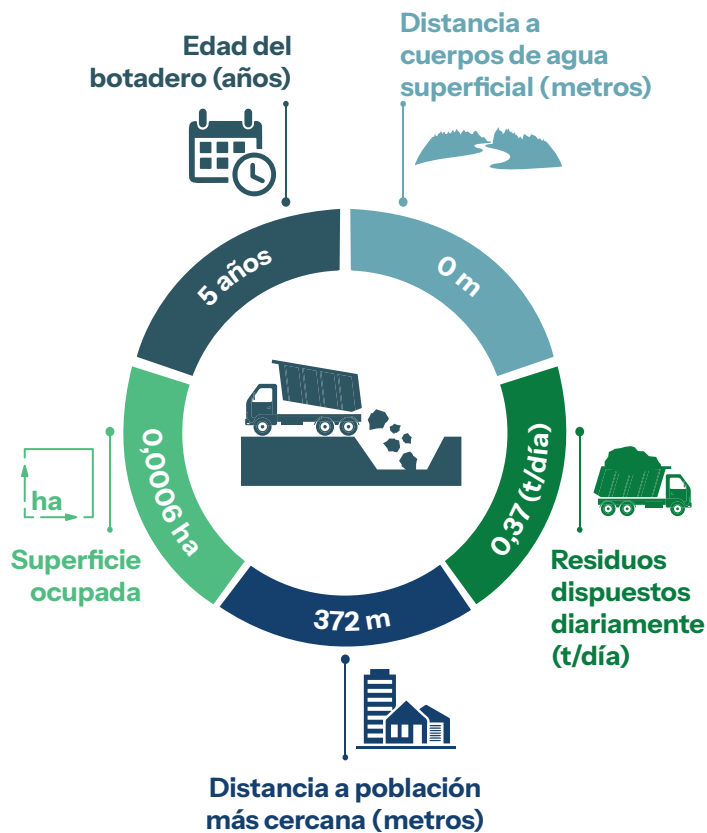
Provincia: Loayza



Población: 13657 habitantes

Clasificación de botaderos: Categoría C

Coordenadas (grados): -16.910383 latitud,
-67.545753 longitud



Información complementaria

Cercano a una zona geológicamente vulnerable	Si	No
Ubicado en áreas inundables	Si	No
Ubicado cerca a pozos de agua potable	Si	No
Impermeabilización de la celda de disposición final	Si	No
Presencia de segregadores	Si	No
Quema de residuos	Si	No
Cría de animales de granja	Si	No

NIVEL DE RIESGO

Moderado

Departamento: La Paz

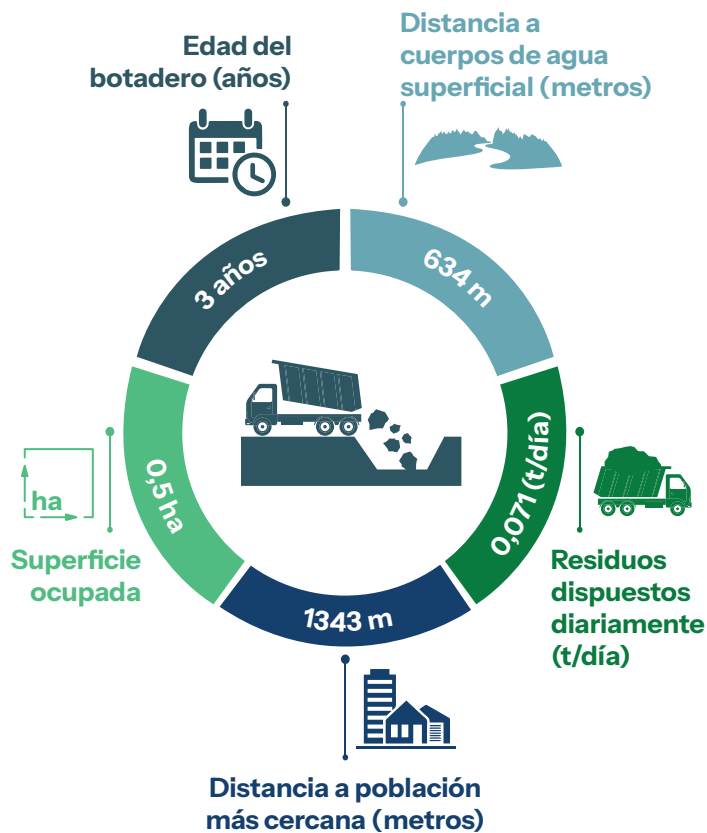
Provincia: Inquisivi



Población: 15485 habitantes

Clasificación de botaderos: Categoría B

Coordenadas (grados): -16.7146983 latitud,
-67.177865 longitud



Información complementaria

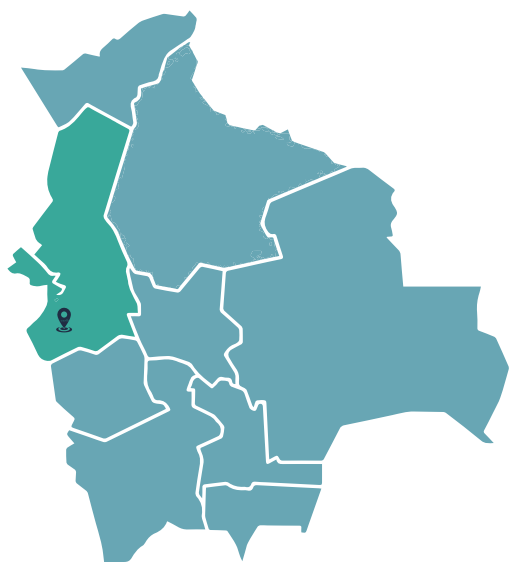
Cercano a una zona geológicamente vulnerable	Si	No
Ubicado en áreas inundables	Si	No
Ubicado cerca a pozos de agua potable	Si	No
Impermeabilización de la celda de disposición final	Si	No
Presencia de segregadores	Si	No
Quema de residuos	Si	No
Cría de animales de granja	Si	No

NIVEL DE RIESGO

Bajo

Departamento: La Paz

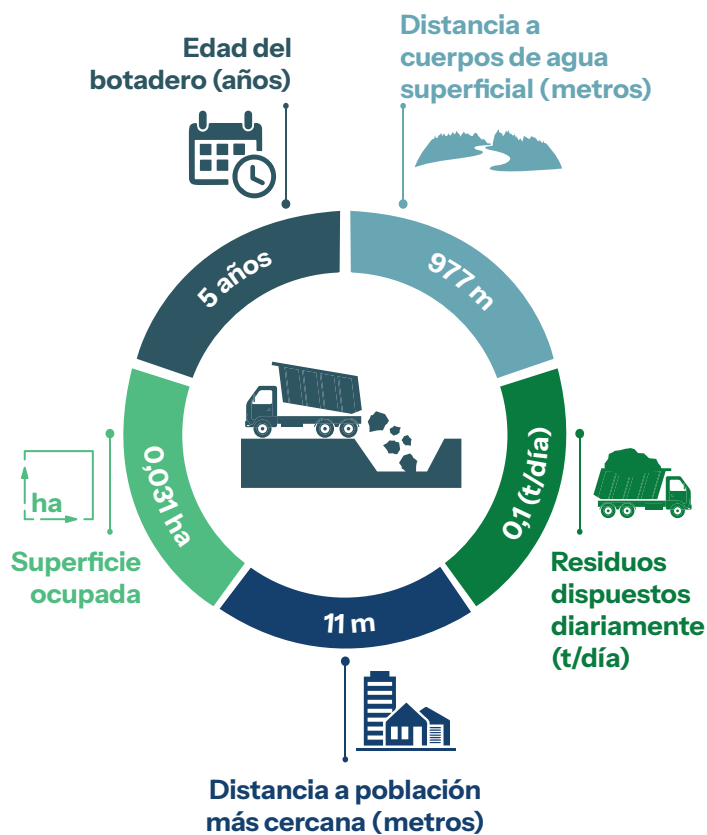
Provincia: Pacajes



Población: 12057 habitantes

Clasificación de botaderos: Categoría B

Coordenadas (grados): -17.28264 latitud,
-68.637417 longitud



Información complementaria

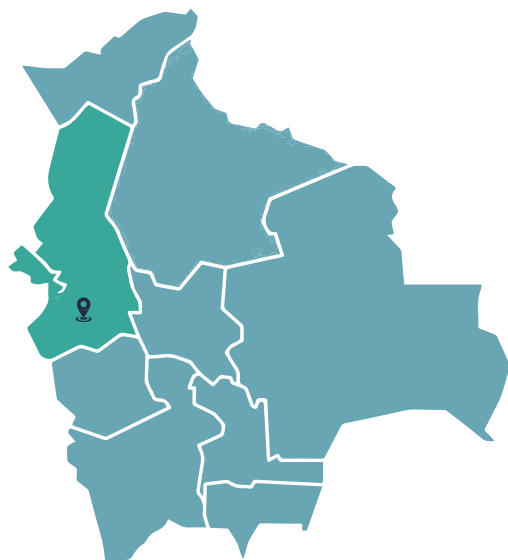
Cercano a una zona geológicamente vulnerable	Si	No
Ubicado en áreas inundables	Si	No
Ubicado cerca a pozos de agua potable	Si	No
Impermeabilización de la celda de disposición final	Si	No
Presencia de segregadores	Si	No
Quema de residuos	Si	No
Cría de animales de granja	Si	No

NIVEL DE RIESGO

Moderado

Departamento: La Paz

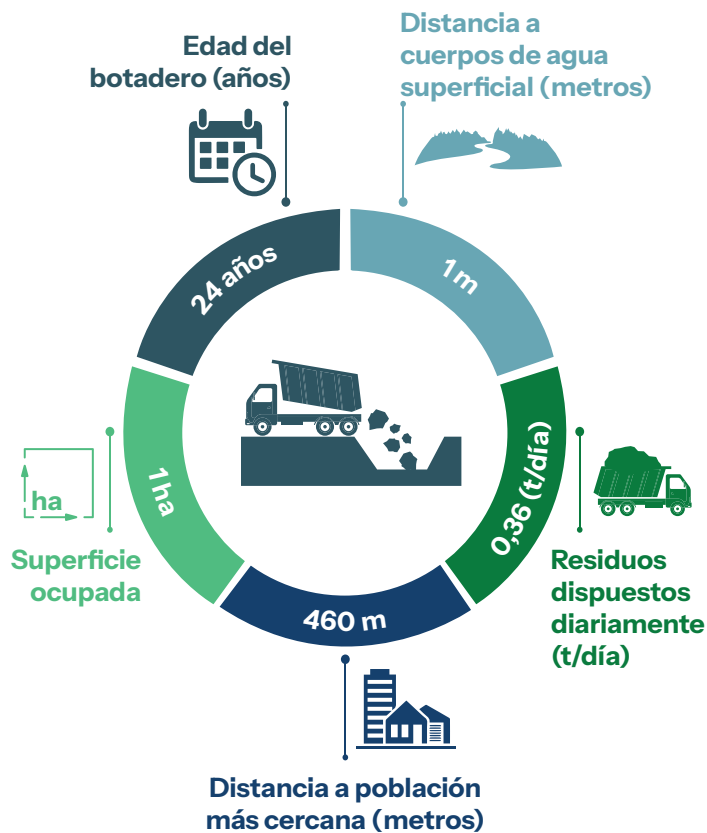
Provincia: Aroma



Población: 15279 habitantes

Clasificación de botaderos: Categoría B

Coordenadas (grados): -16.898611 latitud,
-68.121667 longitud



Información complementaria

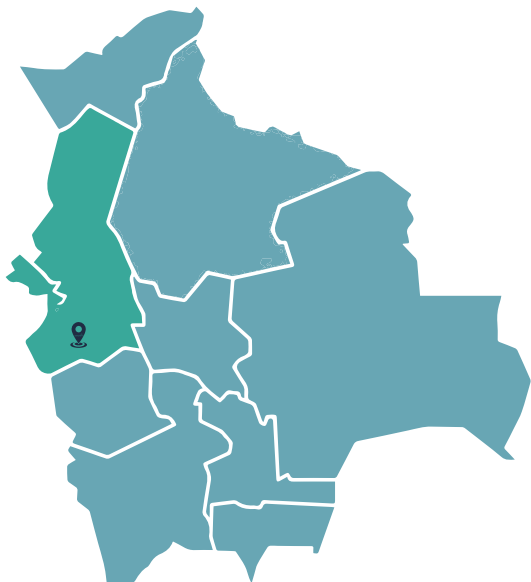
Cercano a una zona geológicamente vulnerable	Si	No
Ubicado en áreas inundables	Si	No
Ubicado cerca a pozos de agua potable	Si	No
Impermeabilización de la celda de disposición final	Si	No
Presencia de segregadores	Si	No
Quema de residuos	Si	No
Cría de animales de granja	Si	No

NIVEL DE RIESGO

Moderado

Departamento: La Paz

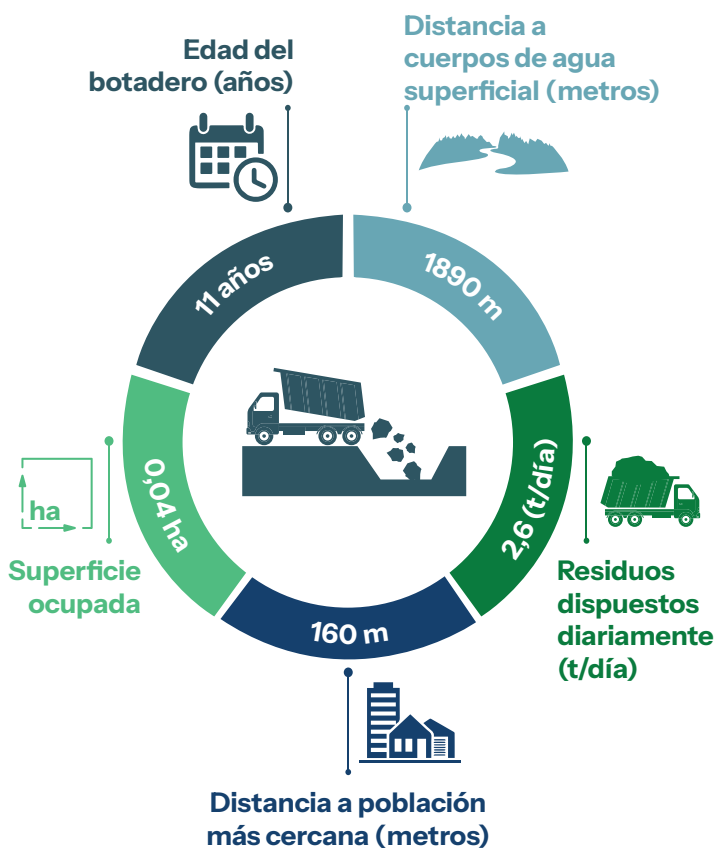
Provincia: Pacajes



Población: 7965 habitantes

Clasificación de botaderos: Categoría C

Coordenadas (grados): -17.476808 latitud,
-68.352093 longitud



Información complementaria

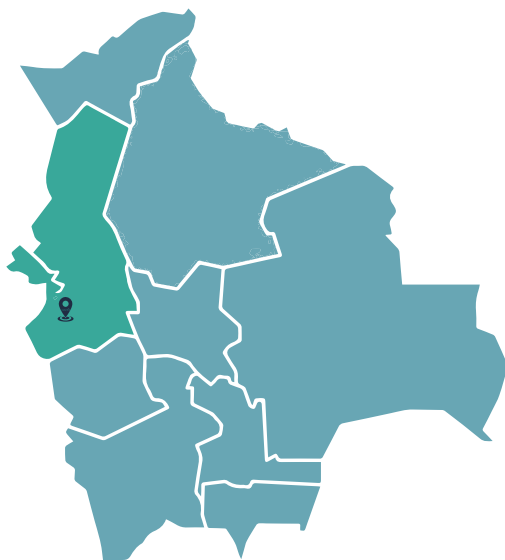
Cercano a una zona geológicamente vulnerable	Si	No
Ubicado en áreas inundables	Si	No
Ubicado cerca a pozos de agua potable	Si	No
Impermeabilización de la celda de disposición final	Si	No
Presencia de segregadores	Si	No
Quema de residuos	Si	No
Cría de animales de granja	Si	No

NIVEL DE RIESGO

Bajo

Departamento: La Paz

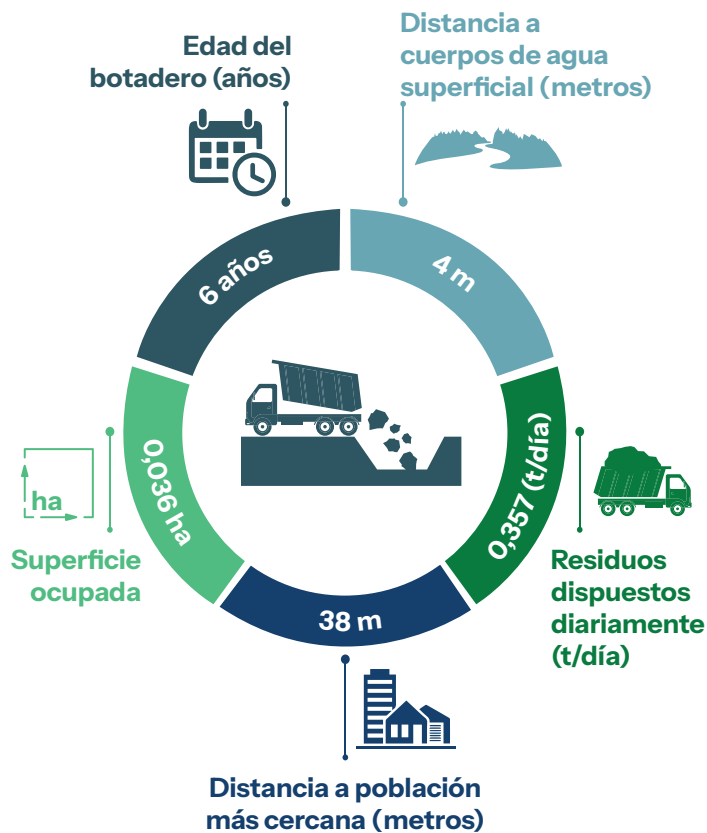
Provincia: Pacajes



Población: 15464 habitantes

Clasificación de botaderos: Categoría B

Coordenadas (grados): -17.020318 latitud,
-68.606126 longitud



Información complementaria

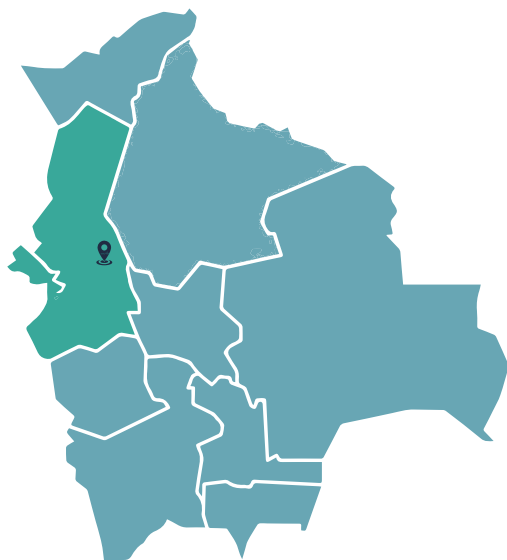
Cercano a una zona geológicamente vulnerable	Si	No
Ubicado en áreas inundables	Si	No
Ubicado cerca a pozos de agua potable	Si	No
Impermeabilización de la celda de disposición final	Si	No
Presencia de segregadores	Si	No
Quema de residuos	Si	No
Cría de animales de granja	Si	No

NIVEL DE RIESGO

Moderado

Departamento: La Paz

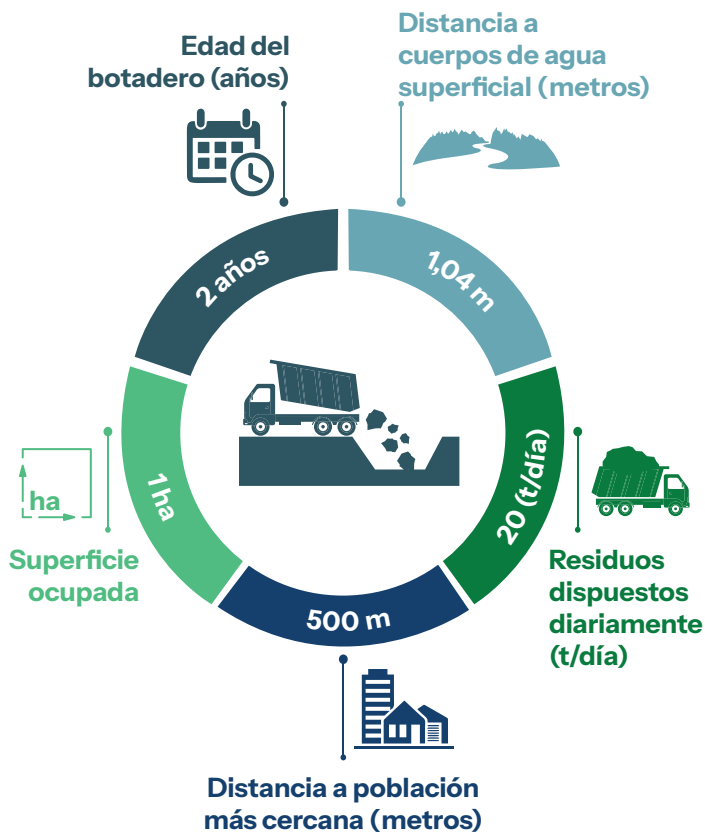
Provincia: Caranavi



Población: 59034 habitantes

Clasificación de botaderos: Categoría B

Coordenadas (grados): -15.830033 latitud,
-67.548617 longitud



Información complementaria

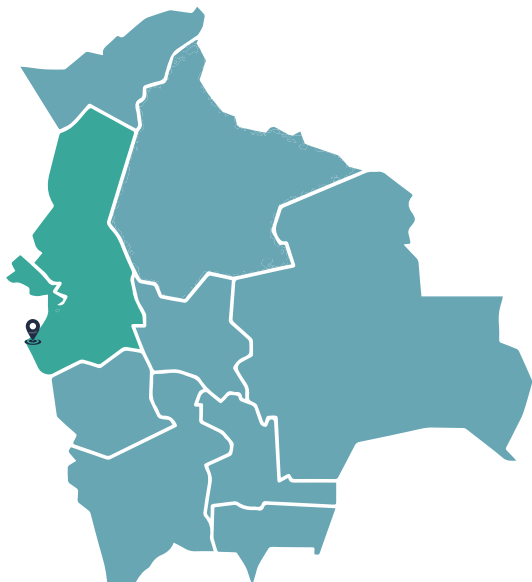
Cercano a una zona geológicamente vulnerable	Si	No
Ubicado en áreas inundables	Si	No
Ubicado cerca a pozos de agua potable	Si	No
Impermeabilización de la celda de disposición final	Si	No
Presencia de segregadores	Si	No
Quema de residuos	Si	No
Cría de animales de granja	Si	No

NIVEL DE RIESGO

Moderado

Departamento: La Paz

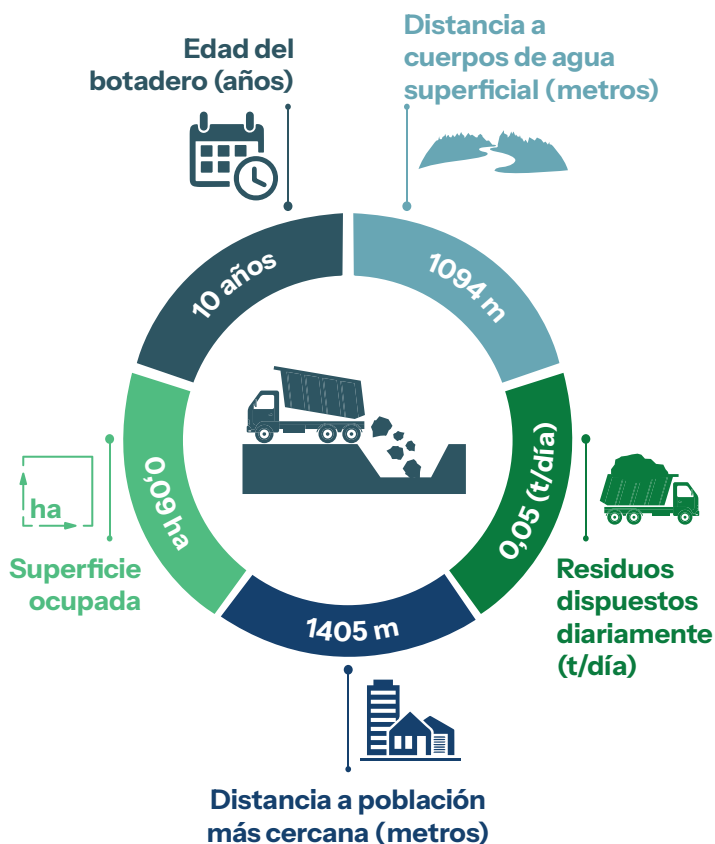
Provincia: General José Manuel Pando



Población: 5326 habitantes

Clasificación de botaderos: Categoría C

Coordenadas (grados): -17.146912 latitud,
-69.482659 longitud



Información complementaria

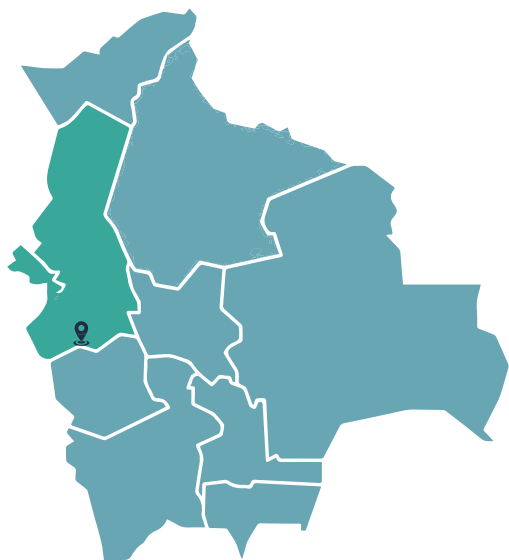
Cercano a una zona geológicamente vulnerable	Si	No
Ubicado en áreas inundables	Si	No
Ubicado cerca a pozos de agua potable	Si	No
Impermeabilización de la celda de disposición final	Si	No
Presencia de segregadores	Si	No
Quema de residuos	Si	No
Cría de animales de granja	Si	No

NIVEL DE RIESGO

Bajo

Departamento: La Paz

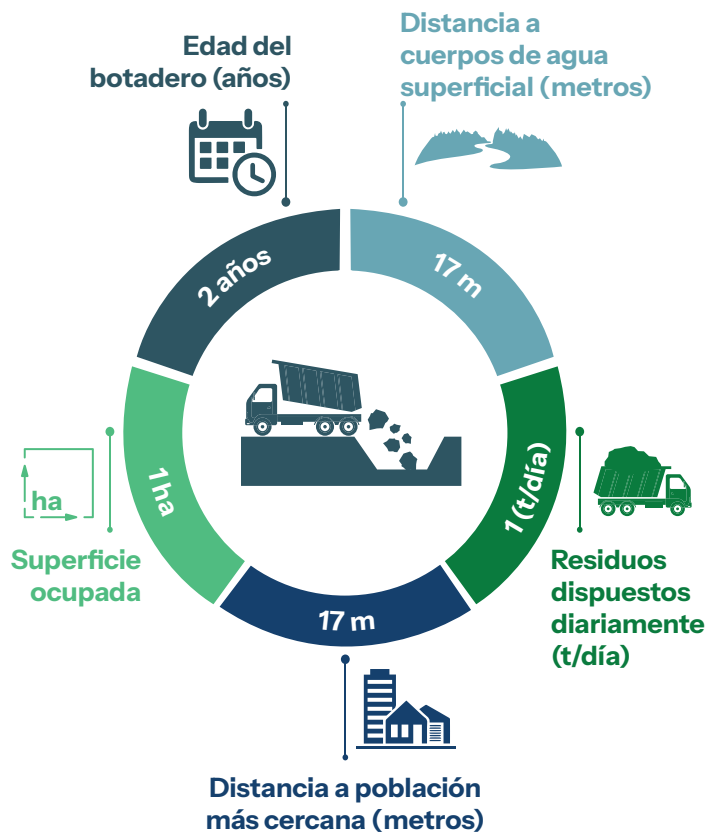
Provincia: Gualberto Villarroel



Población: 2031 habitantes

Clasificación de botaderos: Categoría R

Coordenadas (grados): -17.582259 latitud,
-68.216102 longitud



Información complementaria

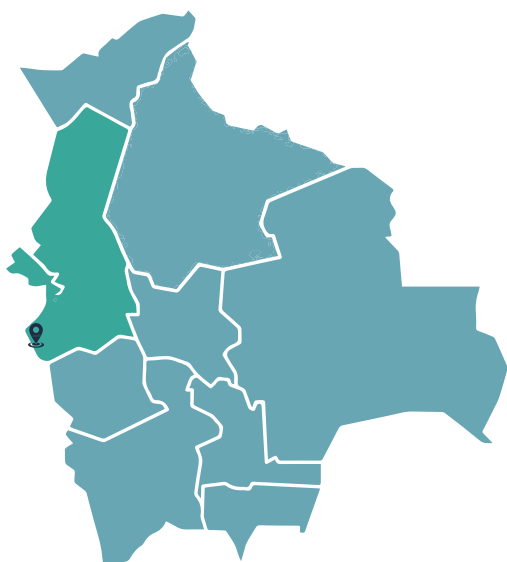
Cercano a una zona geológicamente vulnerable	Si	No
Ubicado en áreas inundables	Si	No
Ubicado cerca a pozos de agua potable	Si	No
Impermeabilización de la celda de disposición final	Si	No
Presencia de segregadores	Si	No
Quema de residuos	Si	No
Cría de animales de granja	Si	No

NIVEL DE RIESGO

Moderado

Departamento: La Paz

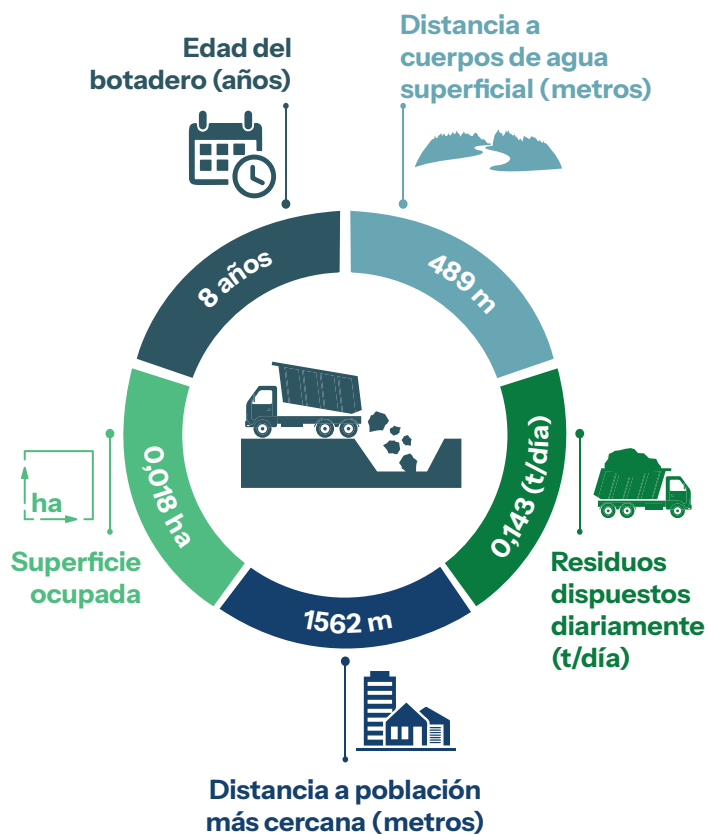
Provincia: Pacajes



Población: 4124 habitantes

Clasificación de botaderos: Categoría C

Coordenadas (grados): -17.578841 latitud,
-69.431622 longitud



Información complementaria

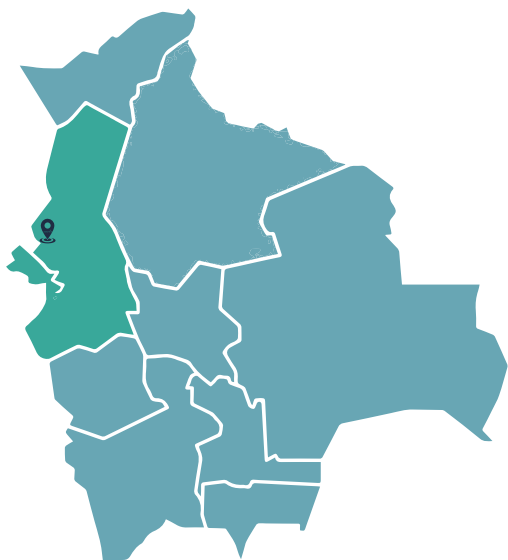
Cercano a una zona geológicamente vulnerable	Si	No
Ubicado en áreas inundables	Si	No
Ubicado cerca a pozos de agua potable	Si	No
Impermeabilización de la celda de disposición final	Si	No
Presencia de segregadores	Si	No
Quema de residuos	Si	No
Cría de animales de granja	Si	No

NIVEL DE RIESGO

Moderado

Departamento: La Paz

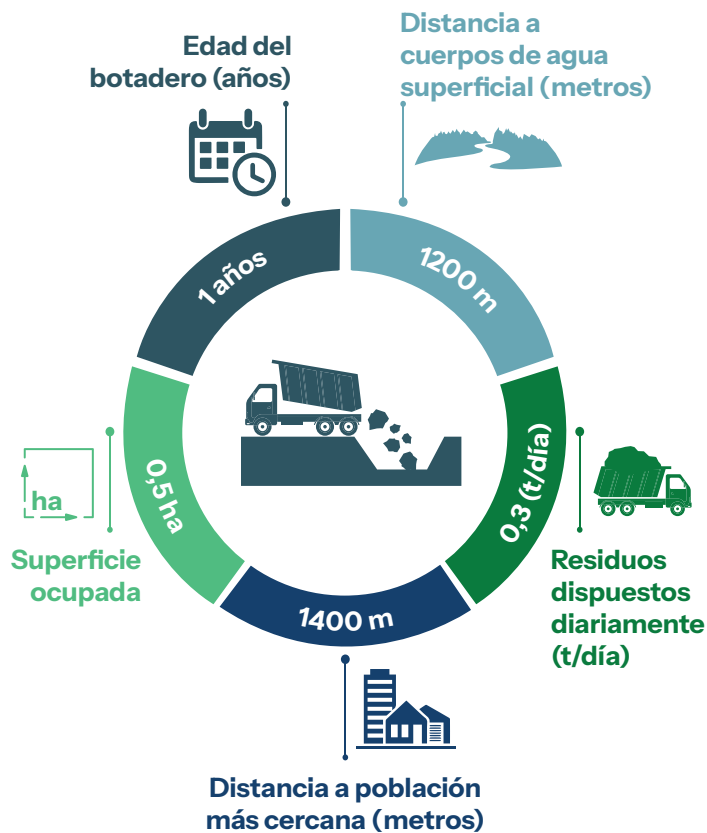
Provincia: Bautista Saavedra



Población: 15854 habitantes

Clasificación de botaderos: Categoría B

Coordenadas (grados): -15.181654 latitud,
-68.975842 longitud



Información complementaria

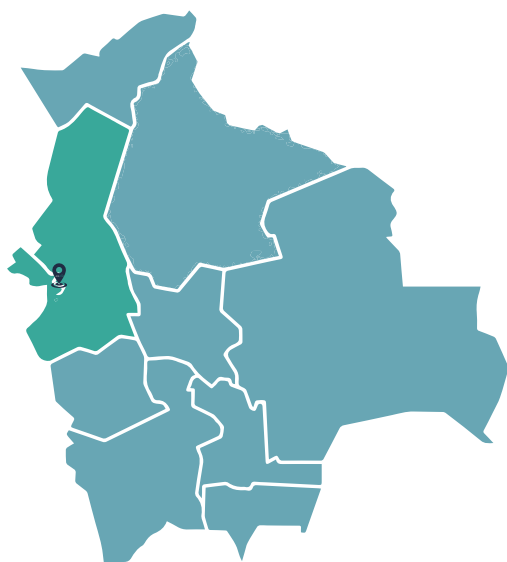
Cercano a una zona geológicamente vulnerable	Si	No
Ubicado en áreas inundables	Si	No
Ubicado cerca a pozos de agua potable	Si	No
Impermeabilización de la celda de disposición final	Si	No
Presencia de segregadores	Si	No
Quema de residuos	Si	No
Cría de animales de granja	Si	No

NIVEL DE RIESGO

Moderado

Departamento: La Paz

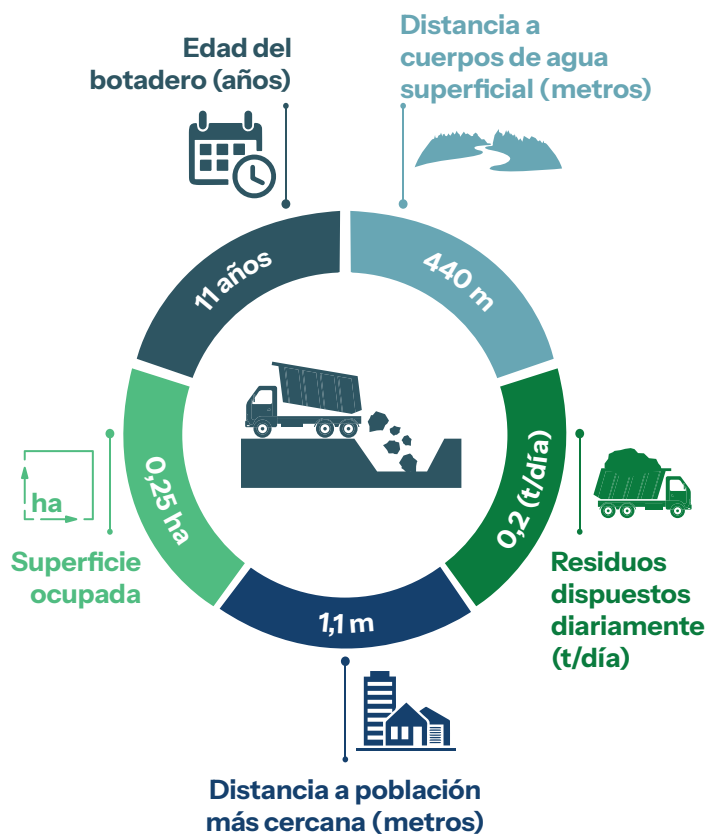
Provincia: Omasuyos



Población: 7183 habitantes

Clasificación de botaderos: Categoría C

Coordenadas (grados): -16.185391 latitud,
-68.733443 longitud



Información complementaria

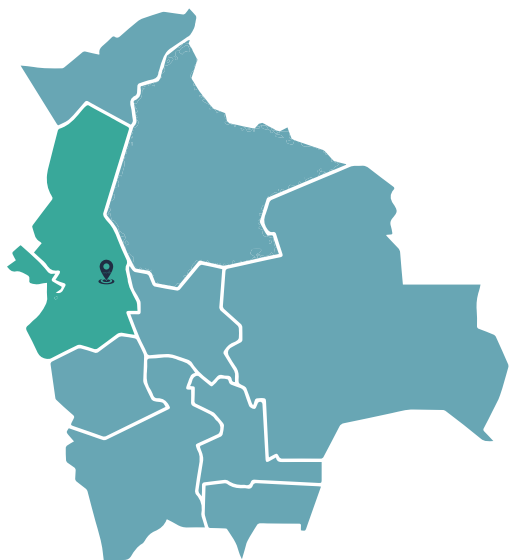
Cercano a una zona geológicamente vulnerable	Si	No
Ubicado en áreas inundables	Si	No
Ubicado cerca a pozos de agua potable	Si	No
Impermeabilización de la celda de disposición final	Si	No
Presencia de segregadores	Si	No
Quema de residuos	Si	No
Cría de animales de granja	Si	No

NIVEL DE RIESGO

Moderado

Departamento: La Paz

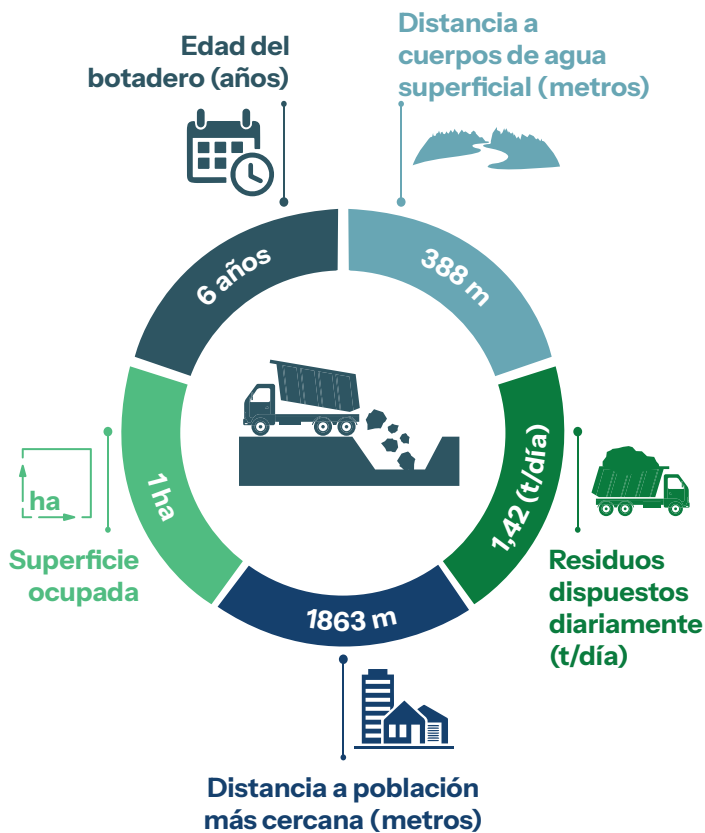
Provincia: Sud Yungas



Población: 18278 habitantes

Clasificación de botaderos: Categoría B

Coordenadas (grados): -16.4068017 latitud,
-67.5503882 longitud



Información complementaria

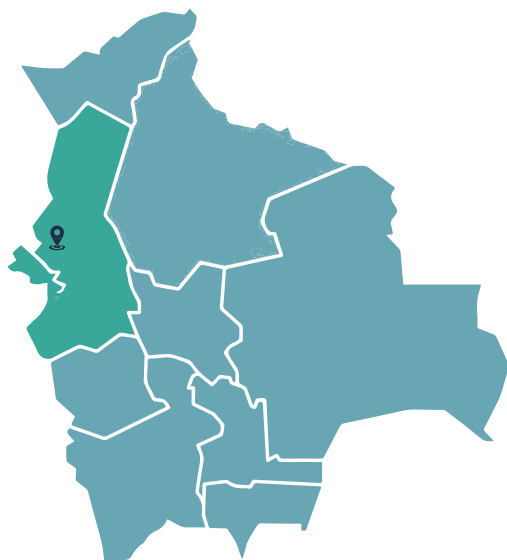
Cercano a una zona geológicamente vulnerable	Si	No
Ubicado en áreas inundables	Si	No
Ubicado cerca a pozos de agua potable	Si	No
Impermeabilización de la celda de disposición final	Si	No
Presencia de segregadores	Si	No
Quema de residuos	Si	No
Cría de animales de granja	Si	No

NIVEL DE RIESGO

Bajo

Departamento: La Paz

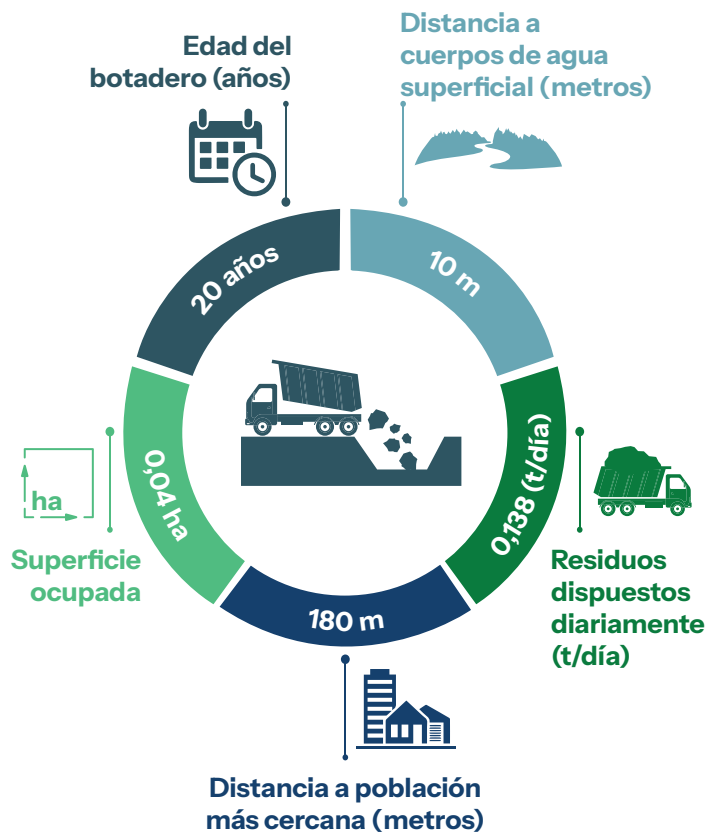
Provincia: Muñecas



Población: 17671 habitantes

Clasificación de botaderos: Categoría B

Coordenadas (grados): -15.474444 latitud,
-68.895556 longitud



Información complementaria

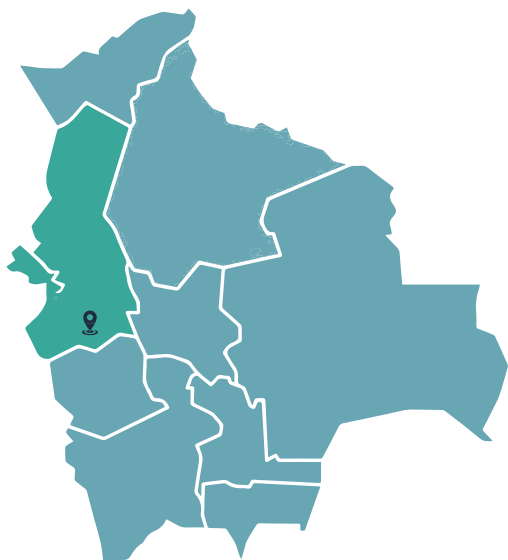
Cercano a una zona geológicamente vulnerable	Si	No
Ubicado en áreas inundables	Si	No
Ubicado cerca a pozos de agua potable	Si	No
Impermeabilización de la celda de disposición final	Si	No
Presencia de segregadores	Si	No
Quema de residuos	Si	No
Cría de animales de granja	Si	No

NIVEL DE RIESGO

Moderado

Departamento: La Paz

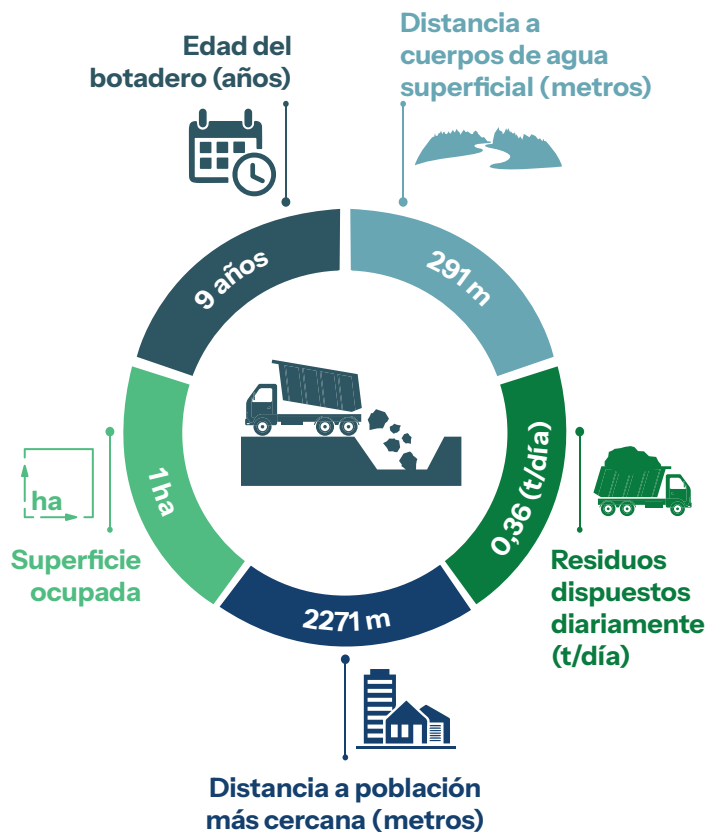
Provincia: Aroma



Población: 5525 habitantes

Clasificación de botaderos: Categoría C

Coordenadas (grados): -16.908865 latitud,
-68.296505 longitud



Información complementaria

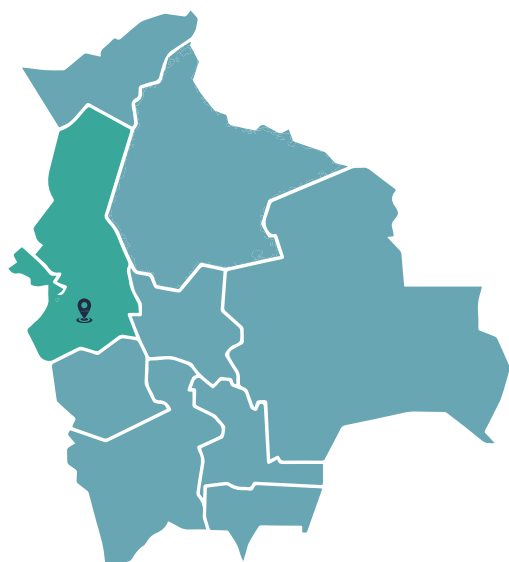
Cercano a una zona geológicamente vulnerable	Si	No
Ubicado en áreas inundables	Si	No
Ubicado cerca a pozos de agua potable	Si	No
Impermeabilización de la celda de disposición final	Si	No
Presencia de segregadores	Si	No
Quema de residuos	Si	No
Cría de animales de granja	Si	No

NIVEL DE RIESGO

Moderado

Departamento: La Paz

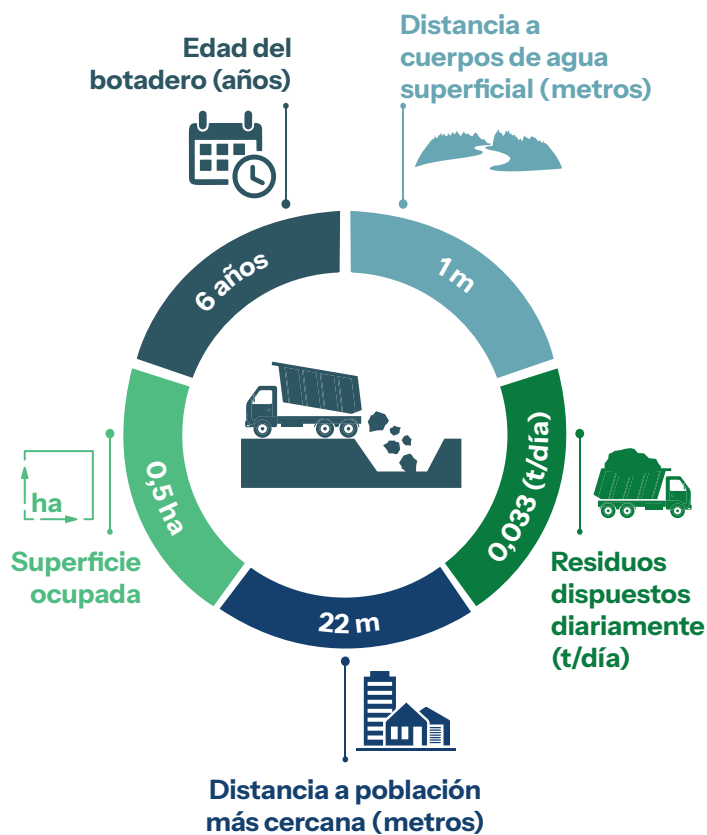
Provincia: Aroma



Población: 12344 habitantes

Clasificación de botaderos: Categoría B

Coordenadas (grados): -16.931975 latitud,
-68.247512 longitud



Información complementaria

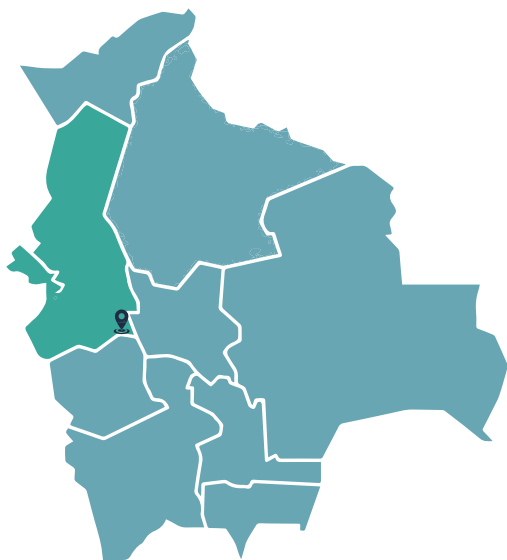
Cercano a una zona geológicamente vulnerable	Si	No
Ubicado en áreas inundables	Si	No
Ubicado cerca a pozos de agua potable	Si	No
Impermeabilización de la celda de disposición final	Si	No
Presencia de segregadores	Si	No
Quema de residuos	Si	No
Cría de animales de granja	Si	No

NIVEL DE RIESGO

Moderado

Departamento: La Paz

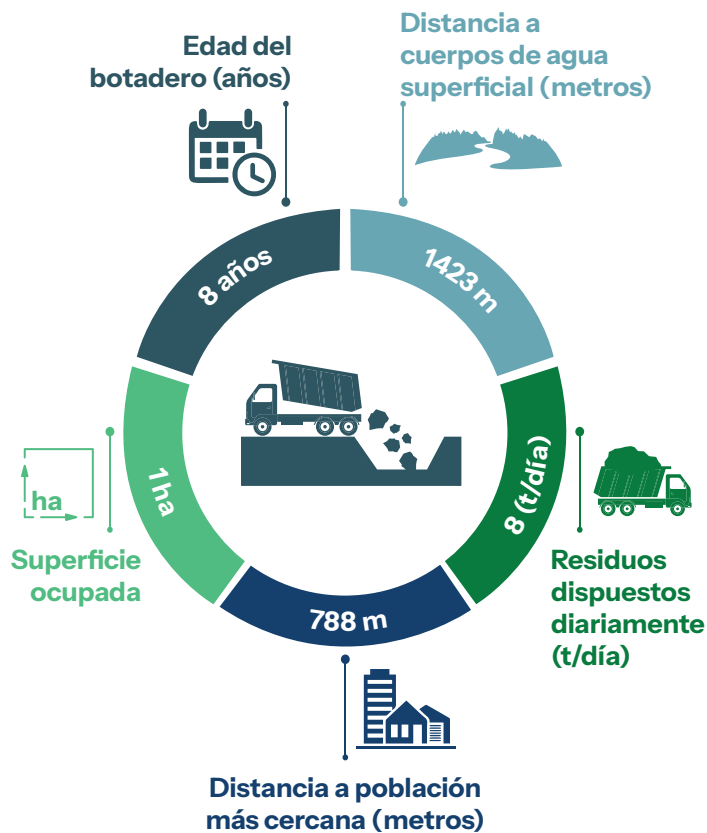
Provincia: Inquisivi



Población: 23456 habitantes

Clasificación de botaderos: Categoría B

Coordenadas (grados): -17.385842 latitud,
-67.134472 longitud



Información complementaria

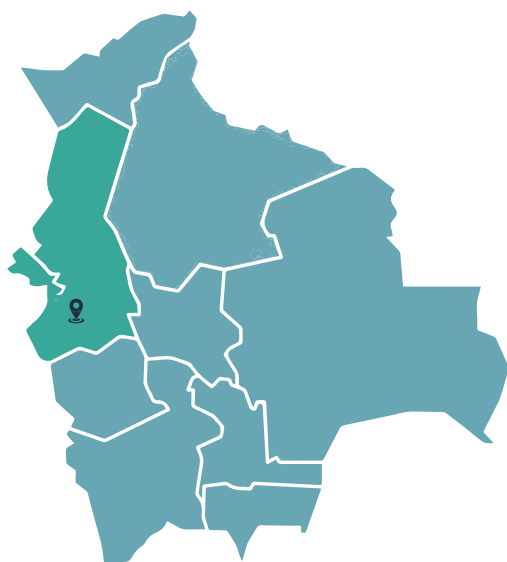
Cercano a una zona geológicamente vulnerable	Si	No
Ubicado en áreas inundables	Si	No
Ubicado cerca a pozos de agua potable	Si	No
Impermeabilización de la celda de disposición final	Si	No
Presencia de segregadores	Si	No
Quema de residuos	Si	No
Cría de animales de granja	Si	No

NIVEL DE RIESGO

Moderado

Departamento: La Paz

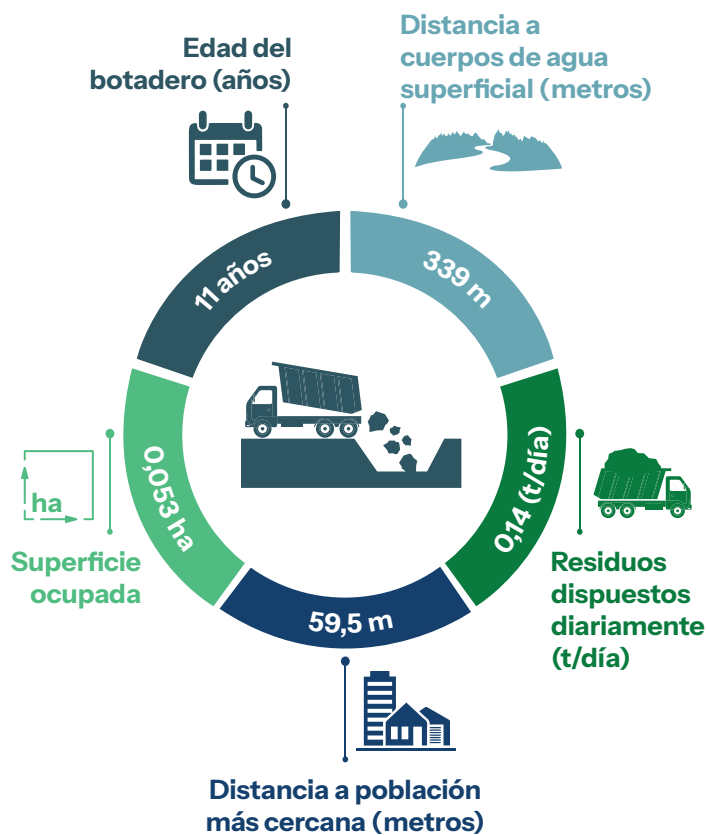
Provincia: Pacajes



Población: 5201 habitantes

Clasificación de botaderos: Categoría C

Coordenadas (grados): -16.954405 latitud,
-68.426727 longitud



Información complementaria

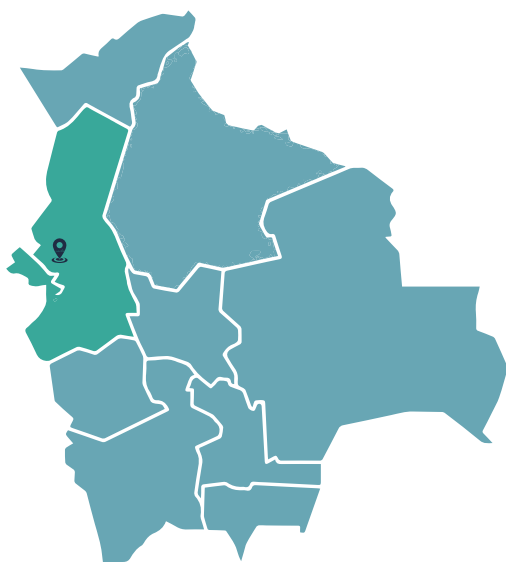
Cercano a una zona geológicamente vulnerable	Si	No
Ubicado en áreas inundables	Si	No
Ubicado cerca a pozos de agua potable	Si	No
Impermeabilización de la celda de disposición final	Si	No
Presencia de segregadores	Si	No
Quema de residuos	Si	No
Cría de animales de granja	Si	No

NIVEL DE RIESGO

Moderado

Departamento: La Paz

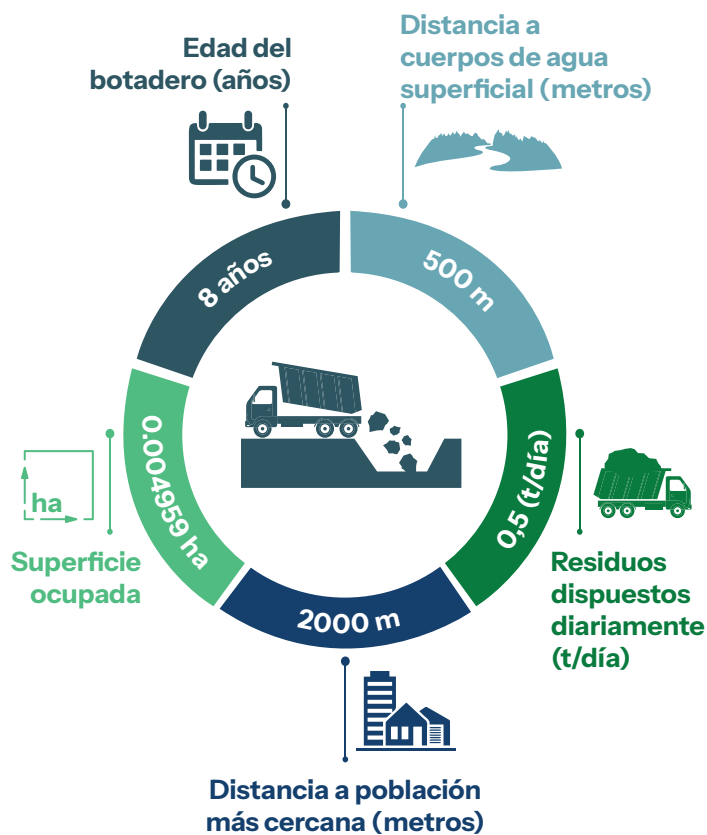
Provincia: Larecaja



Población: 3502 habitantes

Clasificación de botaderos: Categoría C

Coordenadas (grados): -15.813482 latitud,
-68.756757 longitud



Información complementaria

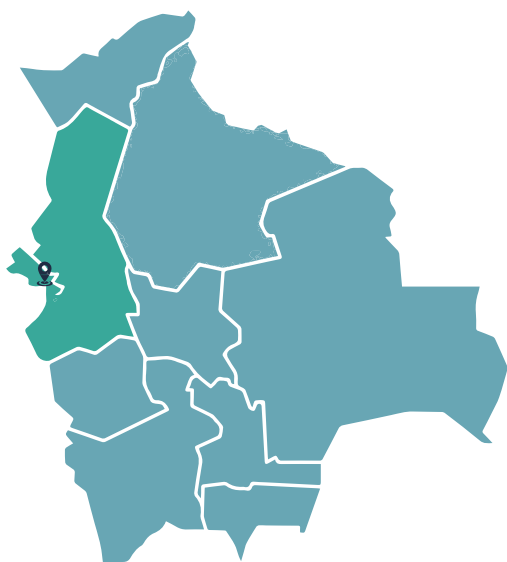
Cercano a una zona geológicamente vulnerable	Si	No
Ubicado en áreas inundables	Si	No
Ubicado cerca a pozos de agua potable	Si	No
Impermeabilización de la celda de disposición final	Si	No
Presencia de segregadores	Si	No
Quema de residuos	Si	No
Cría de animales de granja	Si	No

NIVEL DE RIESGO

Bajo

Departamento: La Paz

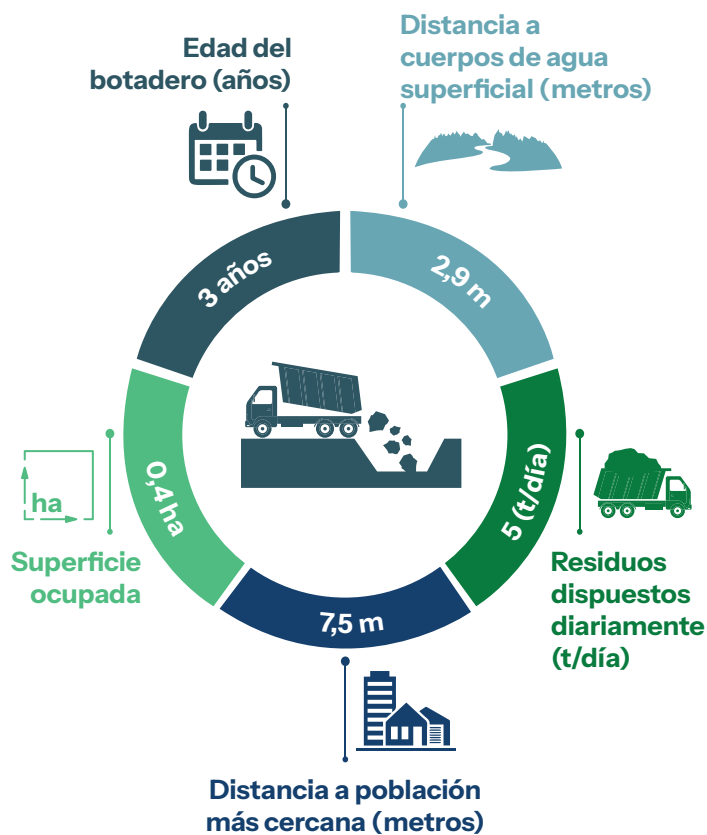
Provincia: Manco Kapac



Población: 17431 habitantes

Clasificación de botaderos: Categoría B

Coordenadas (grados): -16.147715 latitud,
-69.014432 longitud



Información complementaria

Cercano a una zona geológicamente vulnerable	Si	No
Ubicado en áreas inundables	Si	No
Ubicado cerca a pozos de agua potable	Si	No
Impermeabilización de la celda de disposición final	Si	No
Presencia de segregadores	Si	No
Quema de residuos	Si	No
Cría de animales de granja	Si	No

NIVEL DE RIESGO

Moderado

Departamento: La Paz

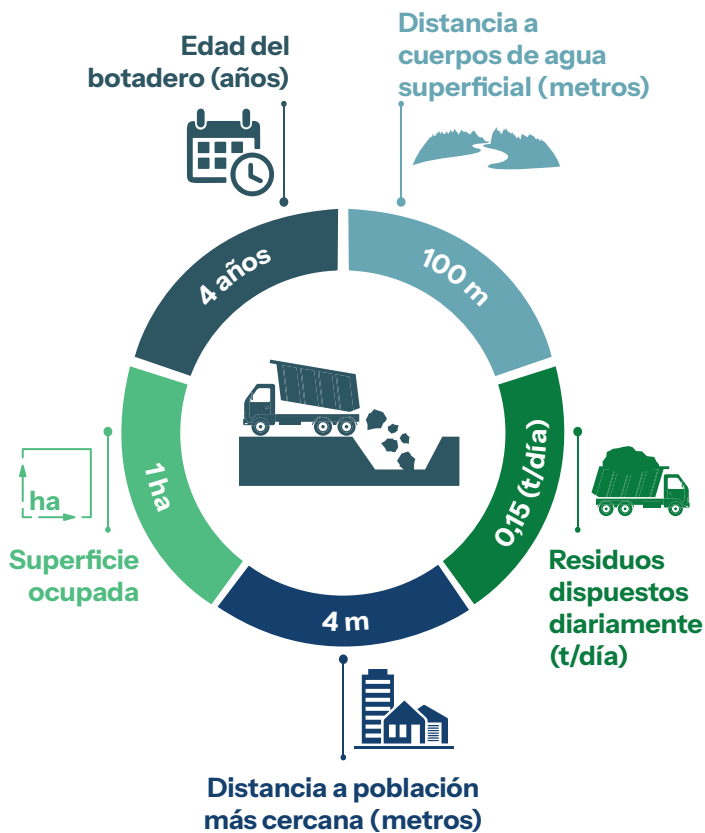
Provincia: Nor Yungas



Población: 23910 habitantes

Clasificación de botaderos: Categoría B

Coordenadas (grados): -16.290867 latitud,
-67.570265 longitud



Información complementaria

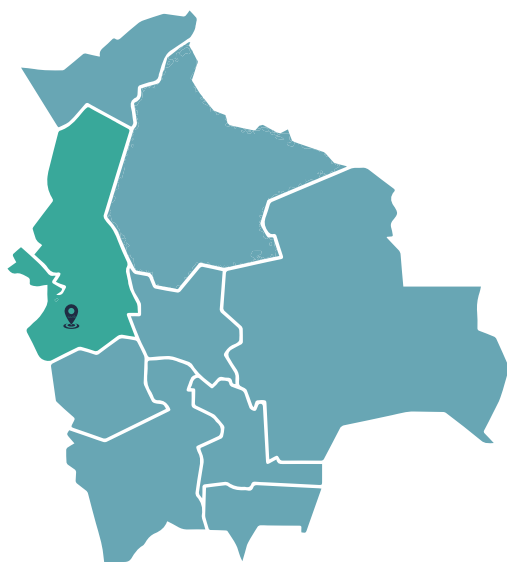
Cercano a una zona geológicamente vulnerable	Si	No
Ubicado en áreas inundables	Si	No
Ubicado cerca a pozos de agua potable	Si	No
Impermeabilización de la celda de disposición final	Si	No
Presencia de segregadores	Si	No
Quema de residuos	Si	No
Cría de animales de granja	Si	No

NIVEL DE RIESGO

Moderado

Departamento: La Paz

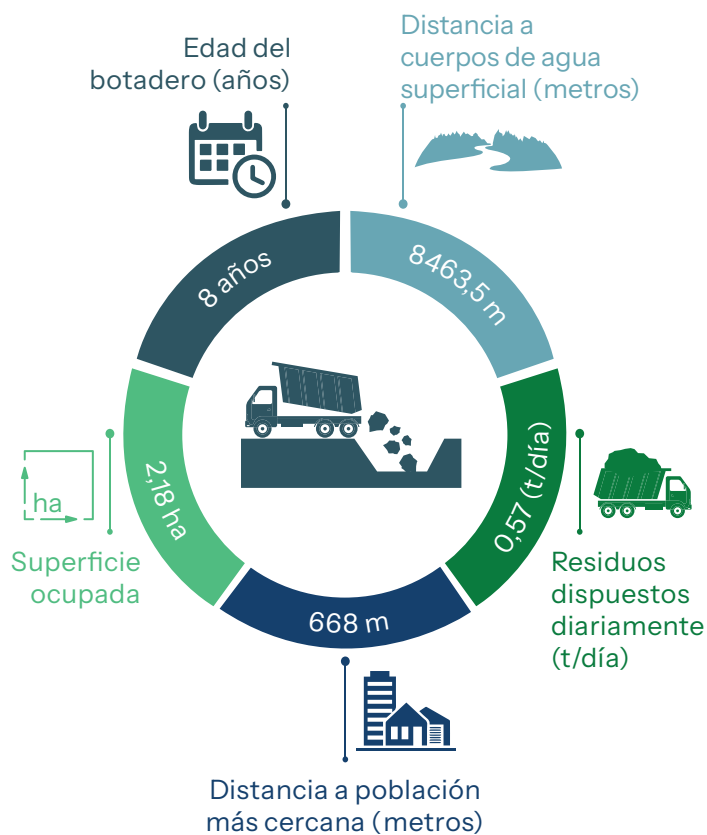
Provincia: Pacajes



Población: 13395 habitantes

Clasificación de botaderos: Categoría B

Coordenadas (grados): -17.185314 latitud,
-68.449935 longitud



Información complementaria

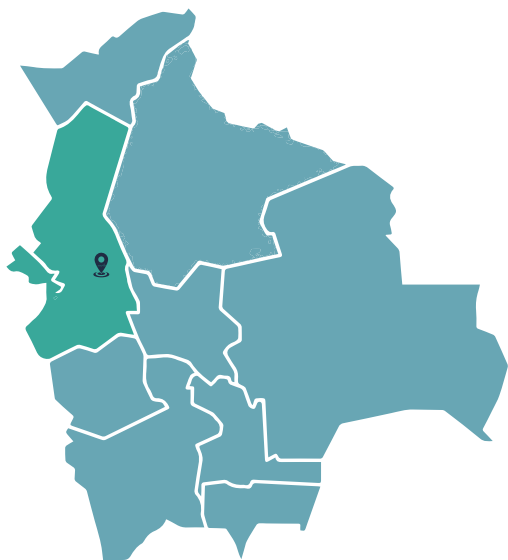
Cercano a una zona geológicamente vulnerable	Si	No
Ubicado en áreas inundables	Si	No
Ubicado cerca a pozos de agua potable	Si	No
Impermeabilización de la celda de disposición final	Si	No
Presencia de segregadores	Si	No
Quema de residuos	Si	No
Cría de animales de granja	Si	No

NIVEL DE RIESGO

Bajo

Departamento: La Paz

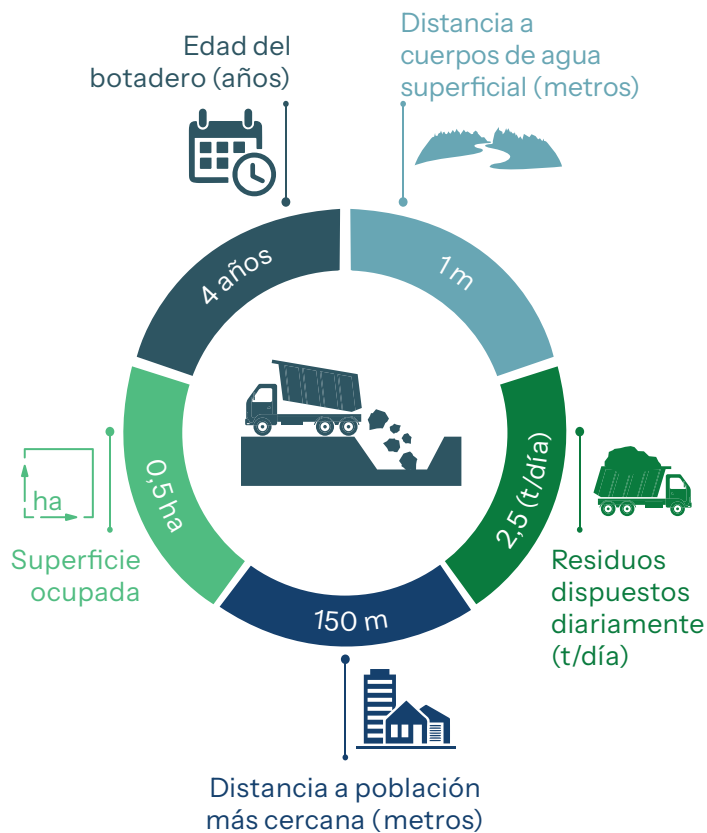
Provincia: Nor Yungas



Población: 27531 habitantes

Clasificación de botaderos: Categoría B

Coordenadas (grados): -16.18505 latitud,
-67.731503 longitud



Información complementaria

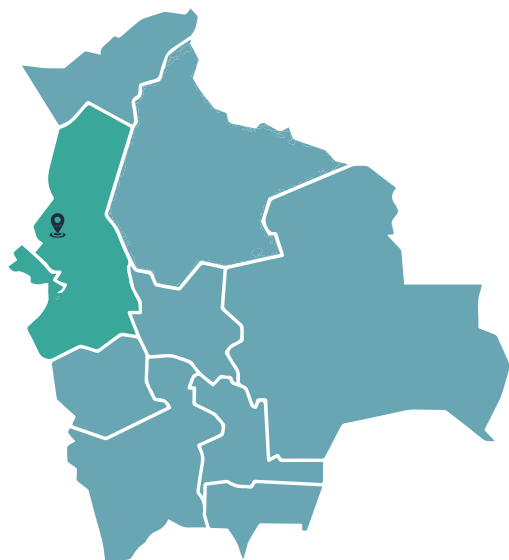
Cercano a una zona geológicamente vulnerable	Si	No
Ubicado en áreas inundables	Si	No
Ubicado cerca a pozos de agua potable	Si	No
Impermeabilización de la celda de disposición final	Si	No
Presencia de segregadores	Si	No
Quema de residuos	Si	No
Cría de animales de granja	Si	No

NIVEL DE RIESGO

Moderado

Departamento: La Paz

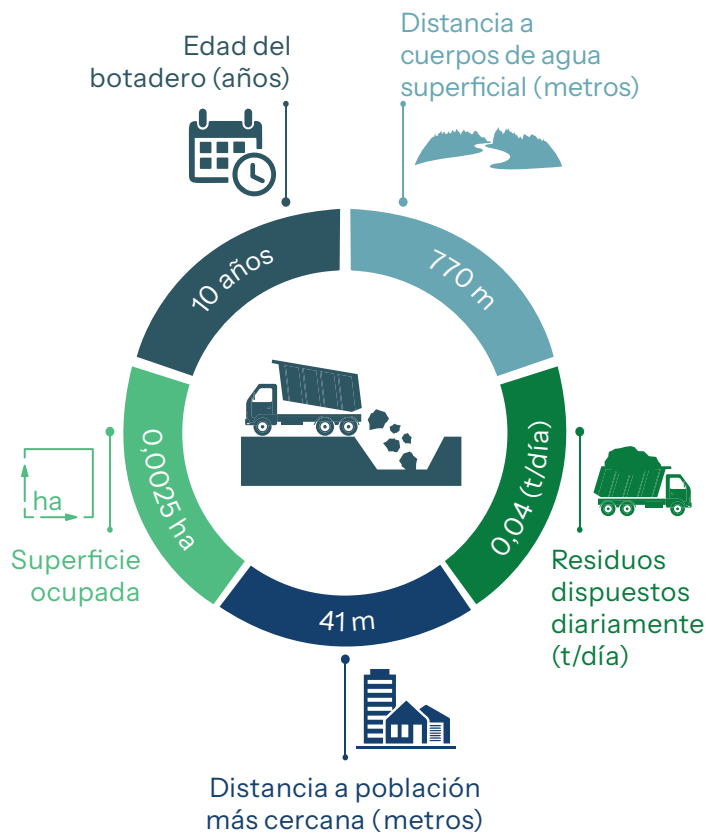
Provincia: Bautista Saavedra



Población: 6423 habitantes

Clasificación de botaderos: Categoría C

Coordenadas (grados): -15.132571 latitud,
-69.000698 longitud



Información complementaria

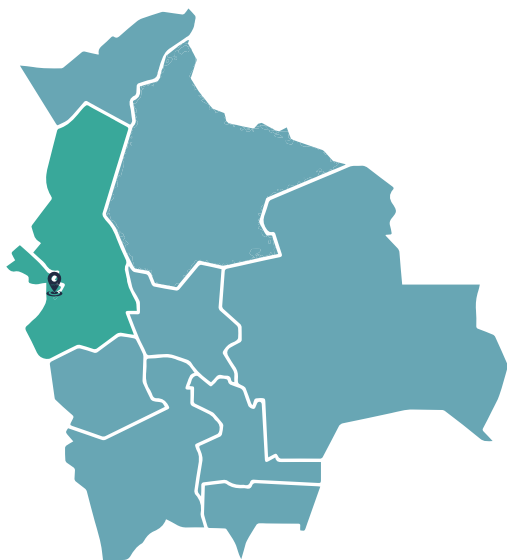
Cercano a una zona geológicamente vulnerable	Si	No
Ubicado en áreas inundables	Si	No
Ubicado cerca a pozos de agua potable	Si	No
Impermeabilización de la celda de disposición final	Si	No
Presencia de segregadores	Si	No
Quema de residuos	Si	No
Cría de animales de granja	Si	No

NIVEL DE RIESGO

Moderado

Departamento: La Paz

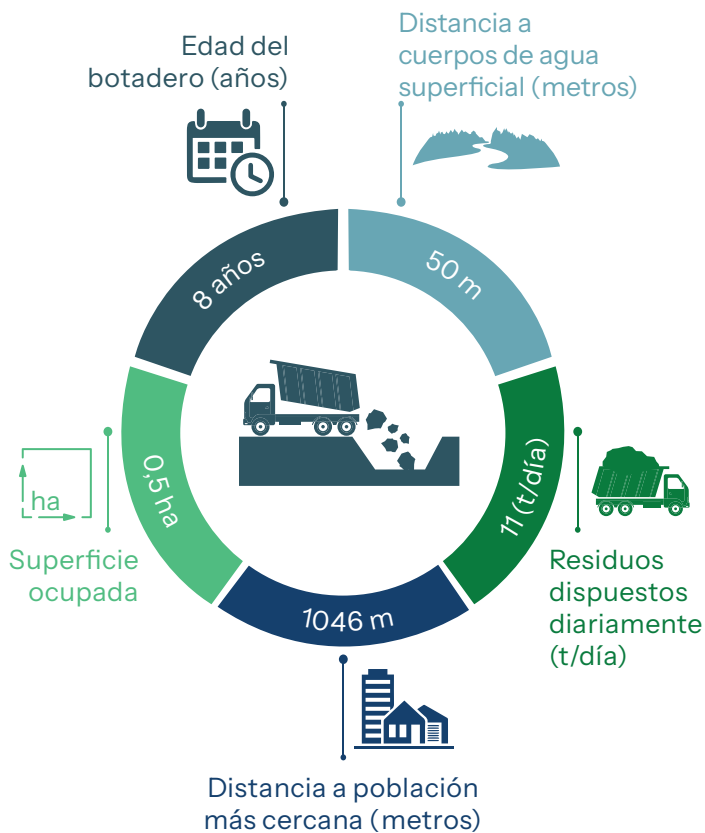
Provincia: Ingavi



Población: 7867 habitantes

Clasificación de botaderos: Categoría C

Coordenadas (grados): -16.583922 latitud,
-69.018119 longitud



Información complementaria

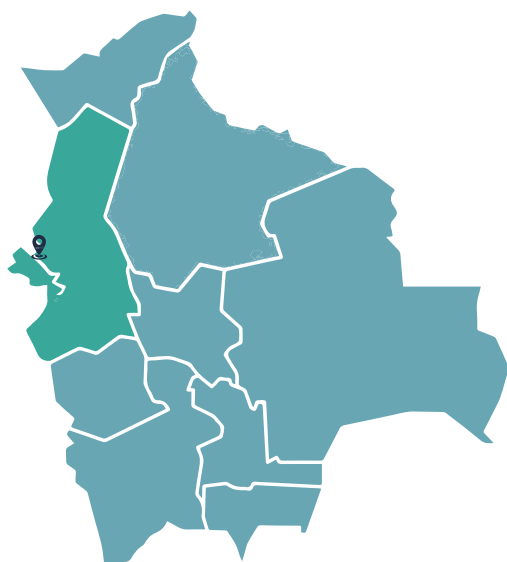
Cercano a una zona geológicamente vulnerable	Si	No
Ubicado en áreas inundables	Si	No
Ubicado cerca a pozos de agua potable	Si	No
Impermeabilización de la celda de disposición final	Si	No
Presencia de segregadores	Si	No
Quema de residuos	Si	No
Cría de animales de granja	Si	No

NIVEL DE RIESGO

Moderado

Departamento: La Paz

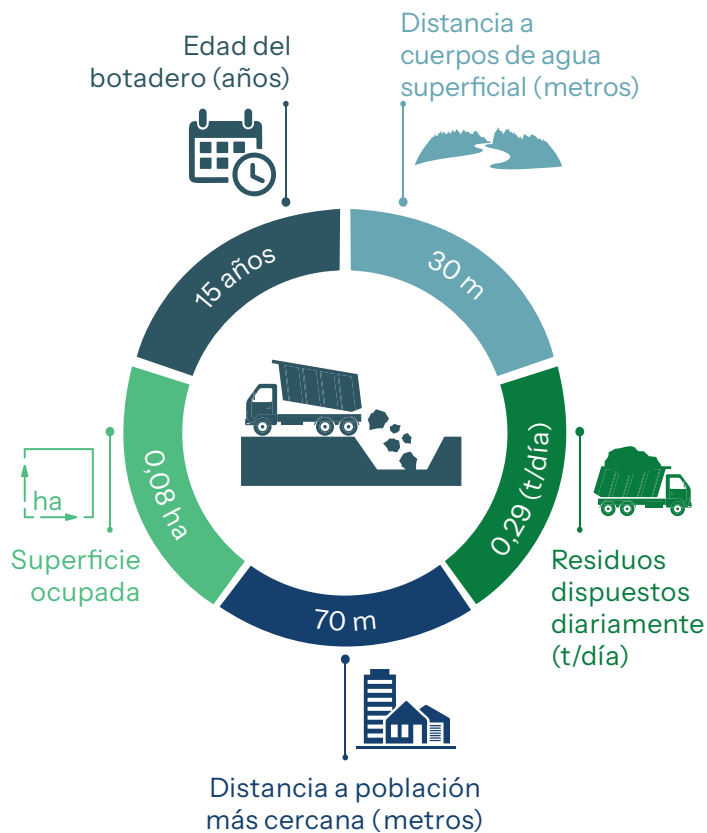
Provincia: Camacho



Población: 8810 habitantes

Clasificación de botaderos: Categoría C

Coordenadas (grados): -15.658961 latitud,
-69.13316857 longitud



Información complementaria

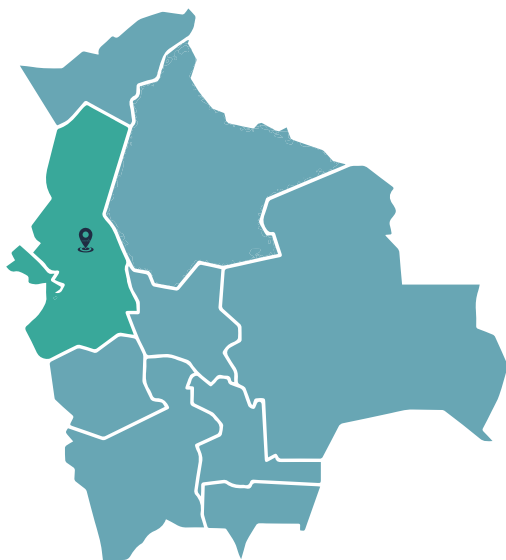
Cercano a una zona geológicamente vulnerable	Si	No
Ubicado en áreas inundables	Si	No
Ubicado cerca a pozos de agua potable	Si	No
Impermeabilización de la celda de disposición final	Si	No
Presencia de segregadores	Si	No
Quema de residuos	Si	No
Cría de animales de granja	Si	No

NIVEL DE RIESGO

Alto

Departamento: La Paz

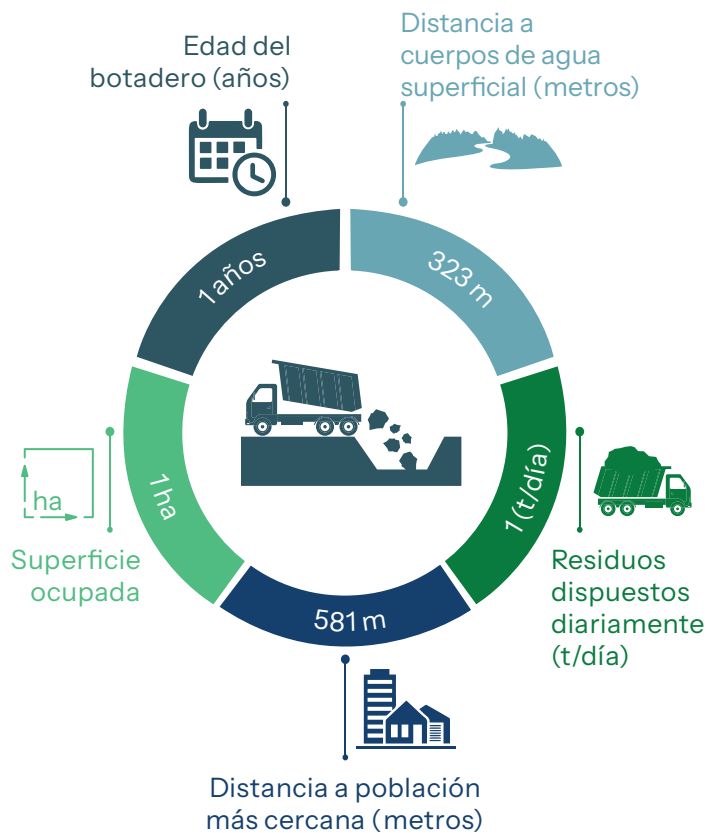
Provincia: Larecaja



Población: 16373 habitantes

Clasificación de botaderos: Categoría B

Coordenadas (grados): -15.488125 latitud,
-67.889895 longitud



Información complementaria

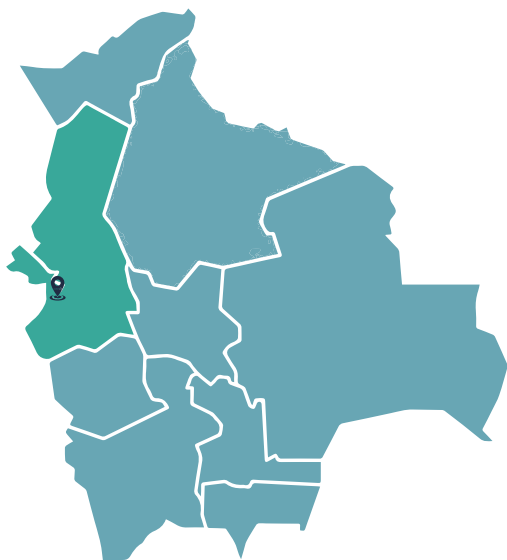
Cercano a una zona geológicamente vulnerable	Si	No
Ubicado en áreas inundables	Si	No
Ubicado cerca a pozos de agua potable	Si	No
Impermeabilización de la celda de disposición final	Si	No
Presencia de segregadores	Si	No
Quema de residuos	Si	No
Cría de animales de granja	Si	No

NIVEL DE RIESGO

Bajo

Departamento: La Paz

Provincia: Ingavi



Población: 8599 habitantes

Clasificación de botaderos: Categoría C

Coordenadas (grados): -16.592981 latitud,
-68.85377 longitud



Información complementaria

Cercano a una zona geológicamente vulnerable

Si

No

Ubicado en áreas inundables

Si

No

Ubicado cerca a pozos de agua potable

Si

No

Impermeabilización de la celda de disposición final

Si

No

Presencia de segregadores

Si

No

Quema de residuos

Si

No

Cría de animales de granja

Si

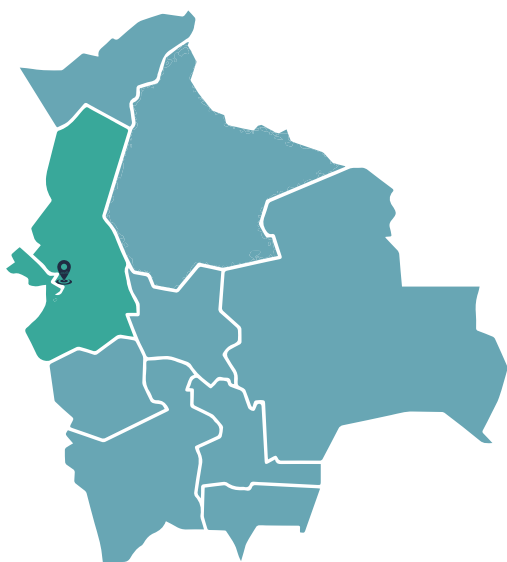
No

NIVEL DE RIESGO

Moderado

Departamento: La Paz

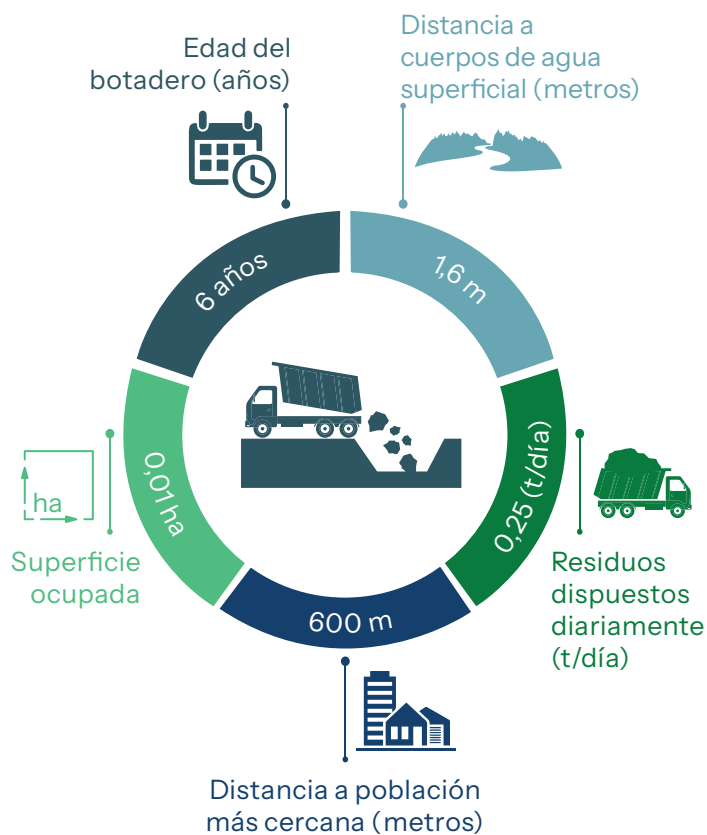
Provincia: Omasuyos



Población: 8657 habitantes

Clasificación de botaderos: Categoría C

Coordenadas (grados): -16.189792 latitud,
-68.593589 longitud



Información complementaria

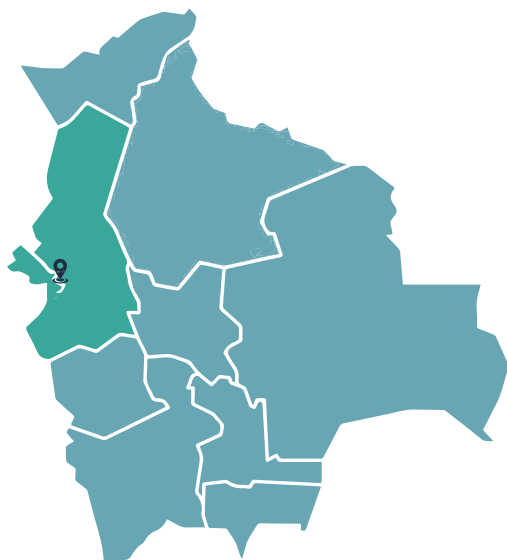
Cercano a una zona geológicamente vulnerable	Si	No
Ubicado en áreas inundables	Si	No
Ubicado cerca a pozos de agua potable	Si	No
Impermeabilización de la celda de disposición final	Si	No
Presencia de segregadores	Si	No
Quema de residuos	Si	No
Cría de animales de granja	Si	No

NIVEL DE RIESGO

Moderado

Departamento: La Paz

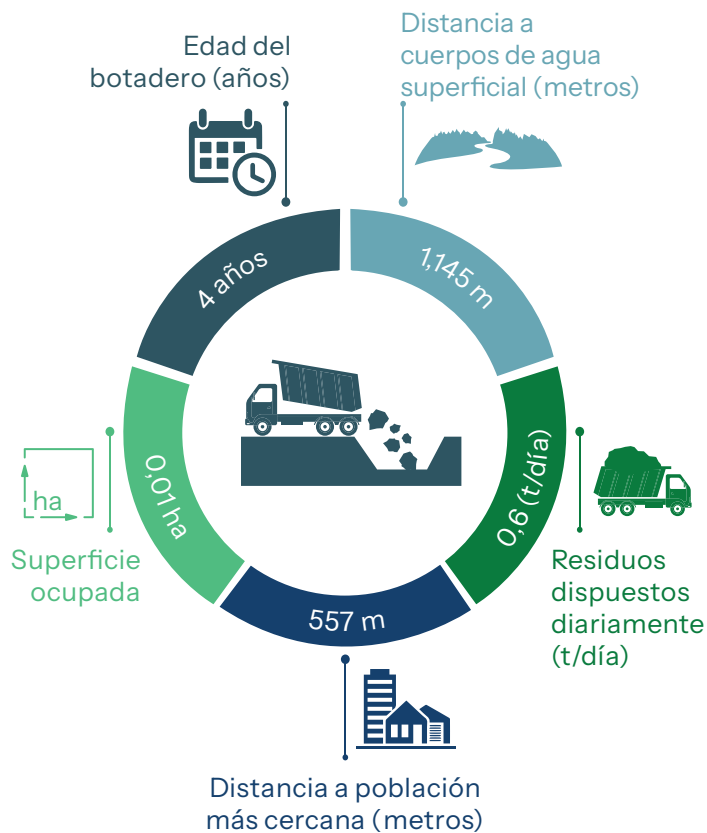
Provincia: Omasuyos



Población: 5096 habitantes

Clasificación de botaderos: Categoría C

Coordenadas (grados): -16.208202 latitud,
-68.670436 longitud



Información complementaria

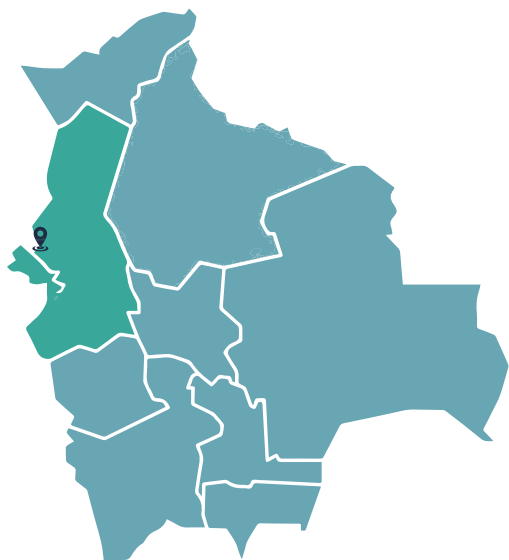
Cercano a una zona geológicamente vulnerable	Si	No
Ubicado en áreas inundables	Si	No
Ubicado cerca a pozos de agua potable	Si	No
Impermeabilización de la celda de disposición final	Si	No
Presencia de segregadores	Si	No
Quema de residuos	Si	No
Cría de animales de granja	Si	No

NIVEL DE RIESGO

Moderado

Departamento: La Paz

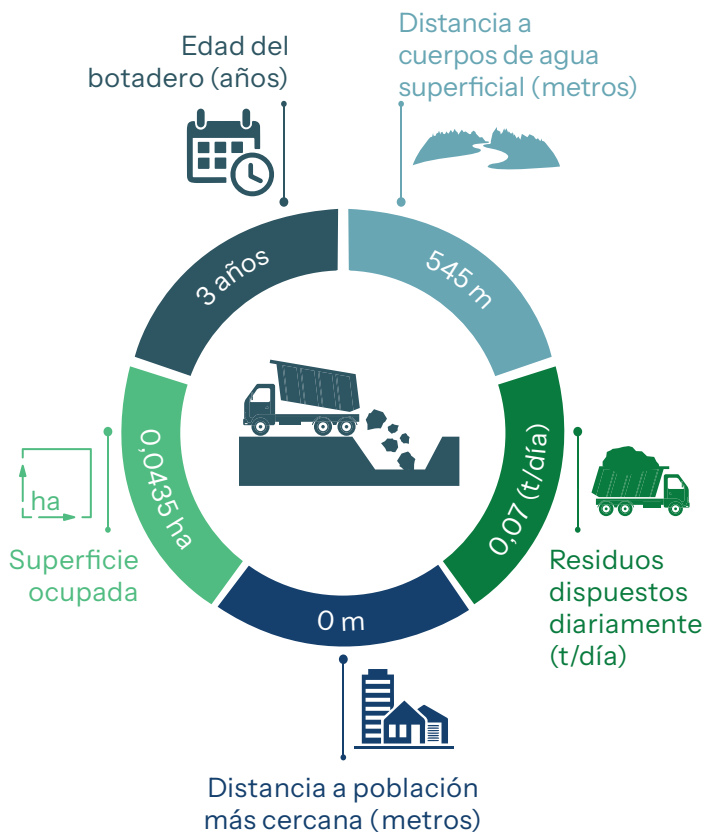
Provincia: Camacho



Población: 5615 habitantes

Clasificación de botaderos: Categoría C

Coordenadas (grados): -15.469129 latitud,
-69.129011 longitud



Información complementaria

Cercano a una zona geológicamente vulnerable	Si	No
Ubicado en áreas inundables	Si	No
Ubicado cerca a pozos de agua potable	Si	No
Impermeabilización de la celda de disposición final	Si	No
Presencia de segregadores	Si	No
Quema de residuos	Si	No
Cría de animales de granja	Si	No

NIVEL DE RIESGO

Moderado

Departamento: La Paz

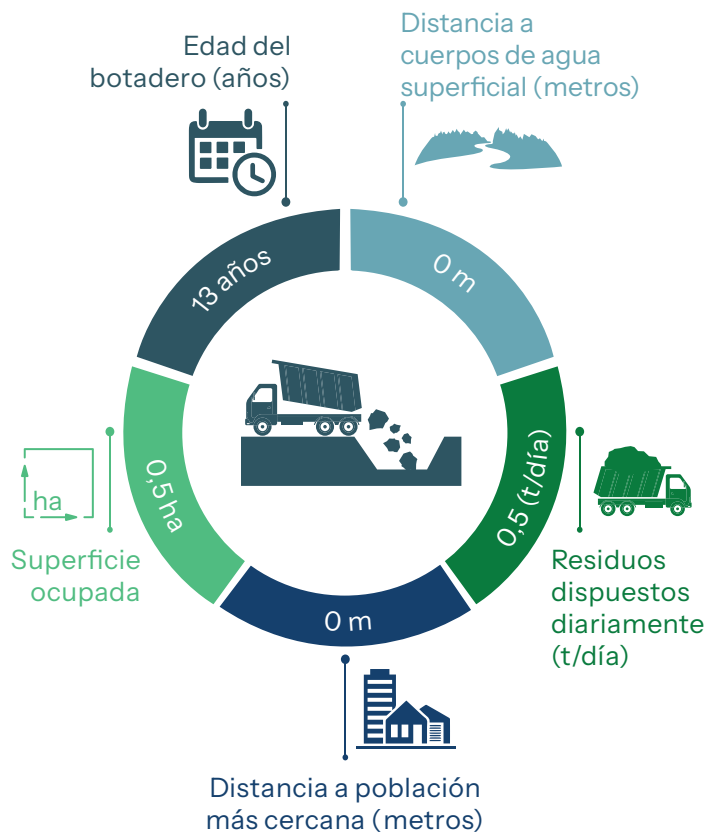
Provincia: Inquisivi



Población: 9536 habitantes

Clasificación de botaderos: Categoría C

Coordenadas (grados): -17.14063 latitud,
-67.1809683 longitud



Información complementaria

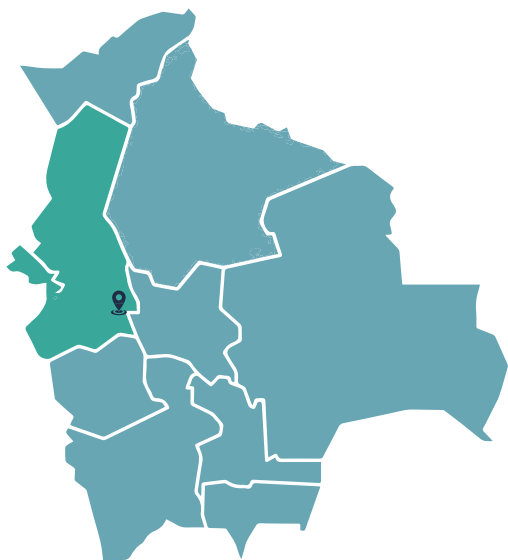
Cercano a una zona geológicamente vulnerable	Si	No
Ubicado en áreas inundables	Si	No
Ubicado cerca a pozos de agua potable	Si	No
Impermeabilización de la celda de disposición final	Si	No
Presencia de segregadores	Si	No
Quema de residuos	Si	No
Cría de animales de granja	Si	No

NIVEL DE RIESGO

Moderado

Departamento: La Paz

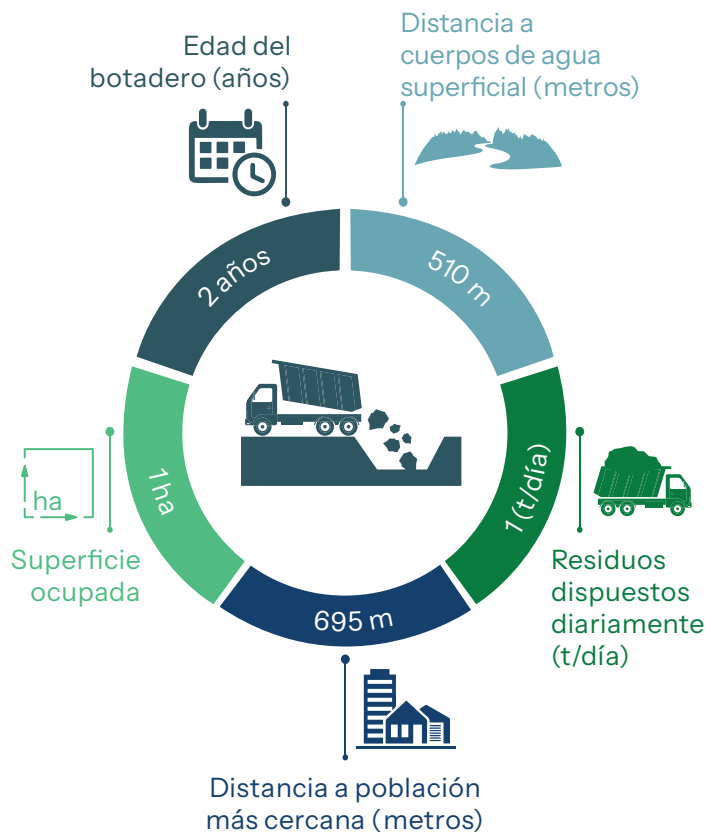
Provincia: Inquisivi



Población: 18764 habitantes

Clasificación de botaderos: Categoría B

Coordenadas (grados): -16.9007417 latitud,
-67.1295133 longitud



Información complementaria

Cercano a una zona geológicamente vulnerable	Si	No
Ubicado en áreas inundables	Si	No
Ubicado cerca a pozos de agua potable	Si	No
Impermeabilización de la celda de disposición final	Si	No
Presencia de segregadores	Si	No
Quema de residuos	Si	No
Cría de animales de granja	Si	No

NIVEL DE RIESGO

Moderado

Departamento: La Paz

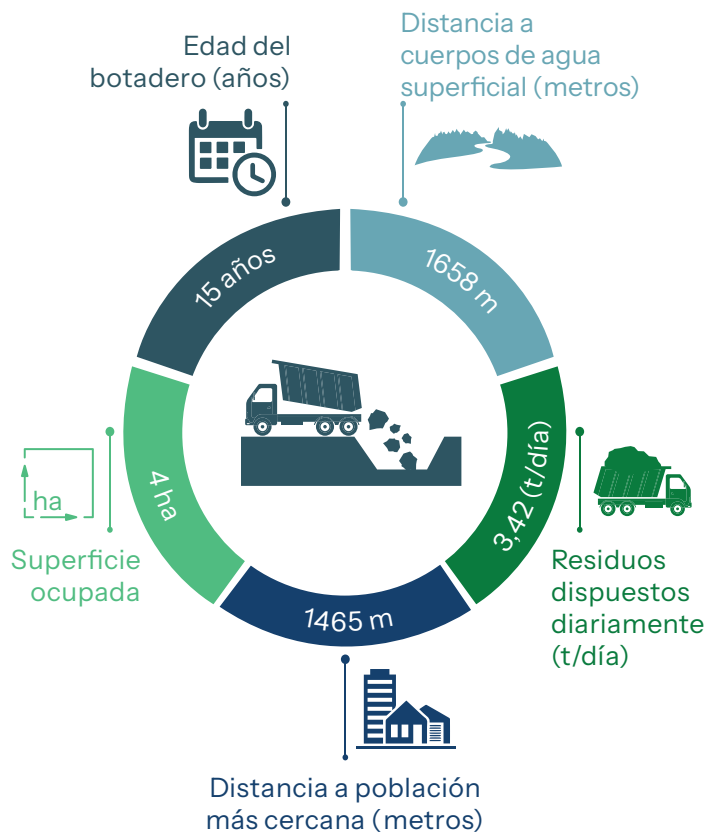
Provincia: Sud Yungas



Población: 23076 habitantes

Clasificación de botaderos: Categoría C

Coordenadas (grados): -16.4766068 latitud,
-67.4717499 longitud



Información complementaria

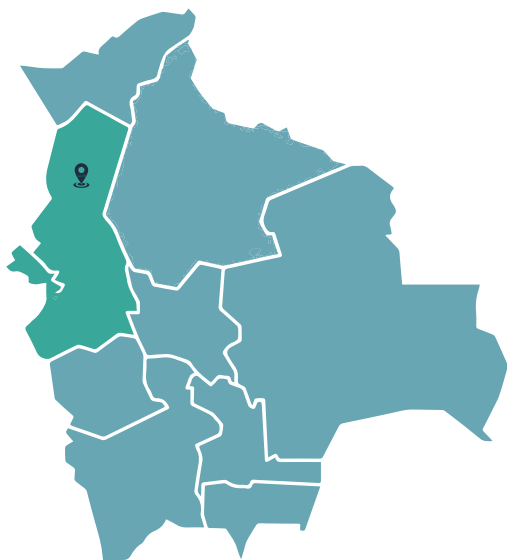
Cercano a una zona geológicamente vulnerable	Si	No
Ubicado en áreas inundables	Si	No
Ubicado cerca a pozos de agua potable	Si	No
Impermeabilización de la celda de disposición final	Si	No
Presencia de segregadores	Si	No
Quema de residuos	Si	No
Cría de animales de granja	Si	No

NIVEL DE RIESGO

Moderado

Departamento: La Paz

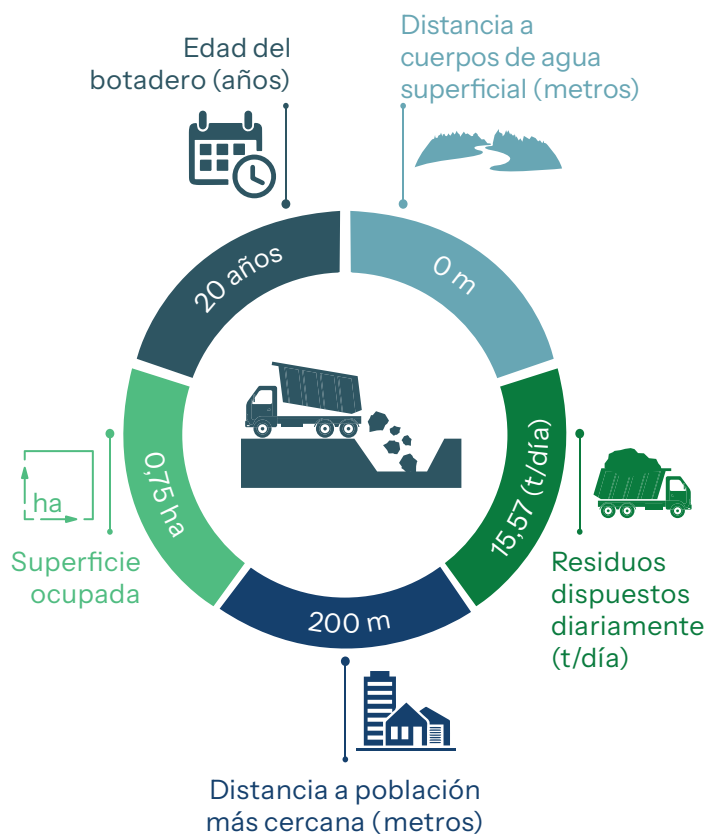
Provincia: Iturralde



Población: 12487 habitantes

Clasificación de botaderos: Categoría

Coordenadas (grados): -13.754101 latitud,
-68.110033 longitud



Información complementaria

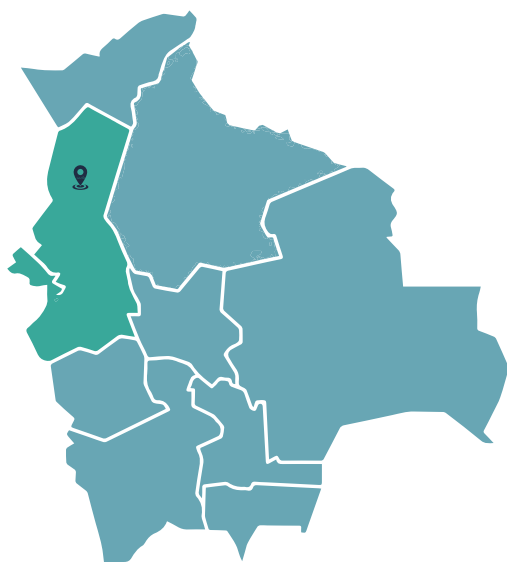
Cercano a una zona geológicamente vulnerable	Si	No
Ubicado en áreas inundables	Si	No
Ubicado cerca a pozos de agua potable	Si	No
Impermeabilización de la celda de disposición final	Si	No
Presencia de segregadores	Si	No
Quema de residuos	Si	No
Cría de animales de granja	Si	No

NIVEL DE RIESGO

Alto

Departamento: La Paz

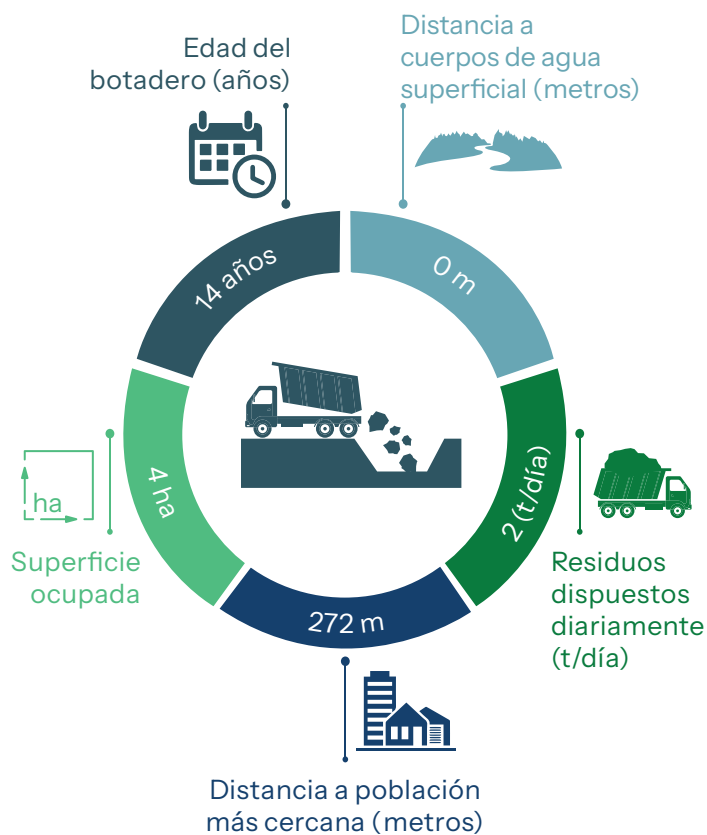
Provincia: Iturralde



Población: 12487 habitantes

Clasificación de botaderos: Categoría

Coordenadas (grados): -13.753961 latitud,
-68.109491 longitud



Información complementaria

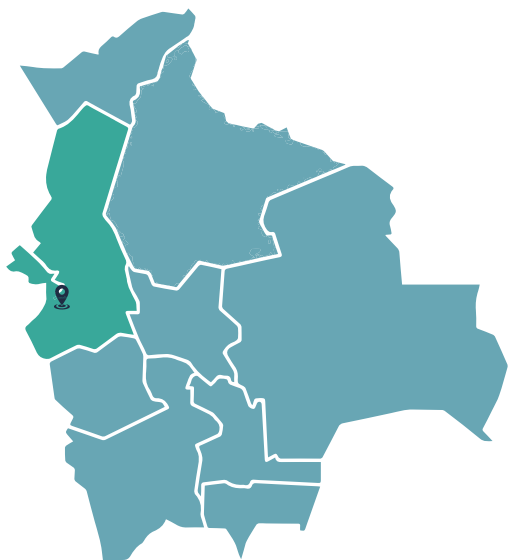
Cercano a una zona geológicamente vulnerable	Si	No
Ubicado en áreas inundables	Si	No
Ubicado cerca a pozos de agua potable	Si	No
Impermeabilización de la celda de disposición final	Si	No
Presencia de segregadores	Si	No
Quema de residuos	Si	No
Cría de animales de granja	Si	No

NIVEL DE RIESGO

Alto

Departamento: La Paz

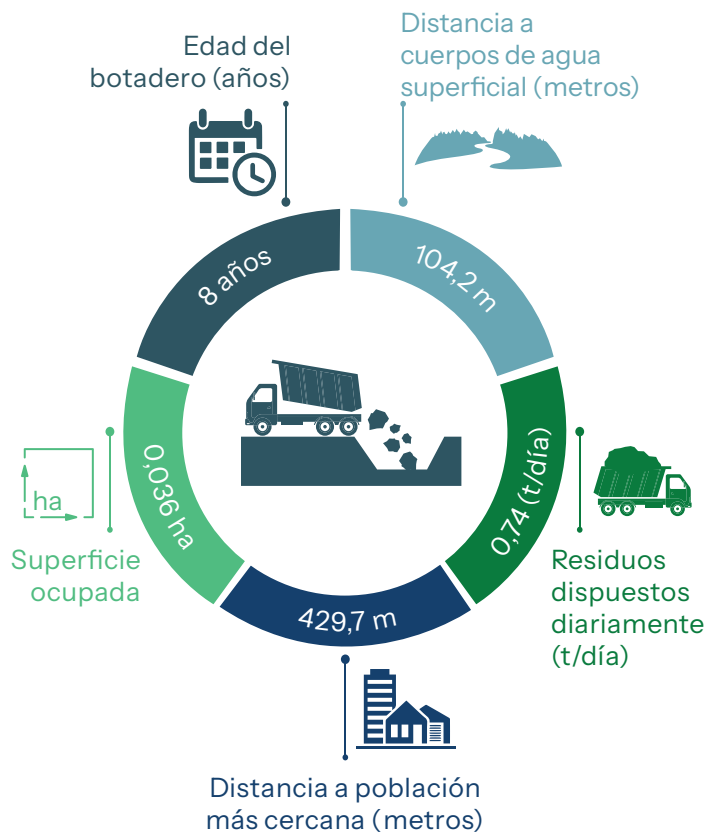
Provincia: Ingavi



Población: 16957 habitantes

Clasificación de botaderos: Categoría B

Coordenadas (grados): -16.746498 latitud,
-68.810091 longitud



Información complementaria

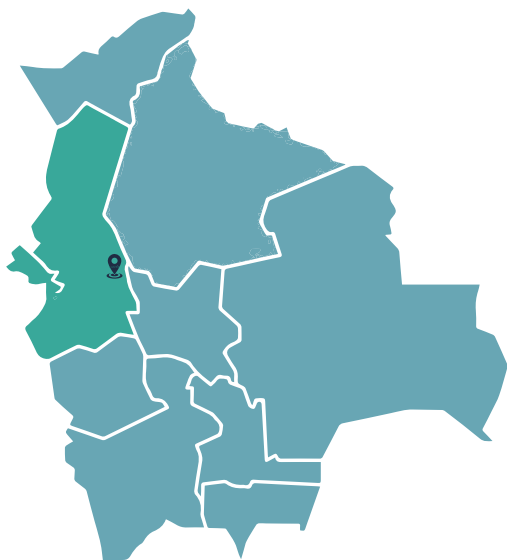
Cercano a una zona geológicamente vulnerable	Si	No
Ubicado en áreas inundables	Si	No
Ubicado cerca a pozos de agua potable	Si	No
Impermeabilización de la celda de disposición final	Si	No
Presencia de segregadores	Si	No
Quema de residuos	Si	No
Cría de animales de granja	Si	No

NIVEL DE RIESGO

Moderado

Departamento: La Paz

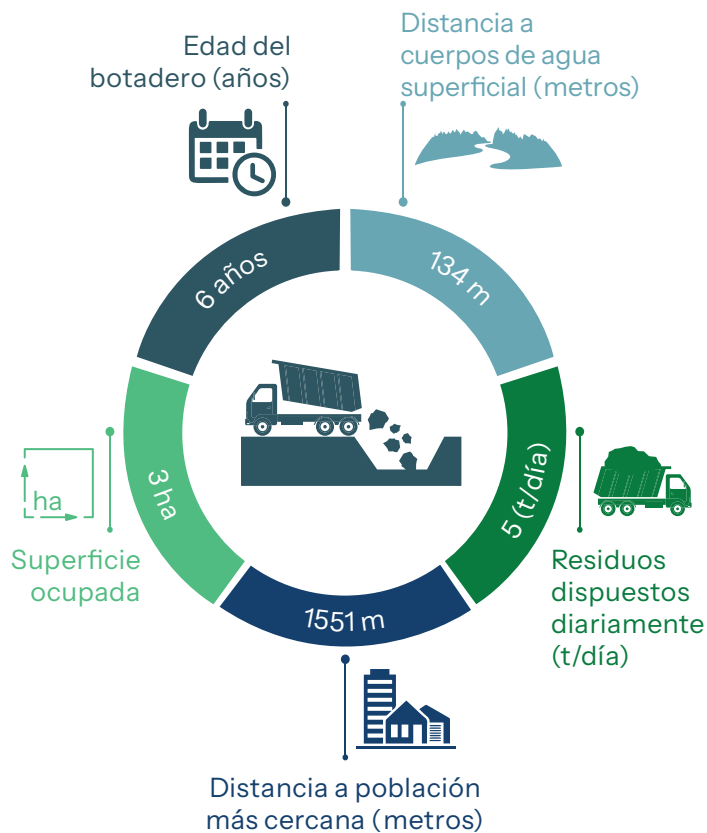
Provincia: Sud Yungas



Población: 45586 habitantes

Clasificación de botaderos: Categoría B

Coordenadas (grados): -16.10704 latitud,
-67.1921217 longitud



Información complementaria

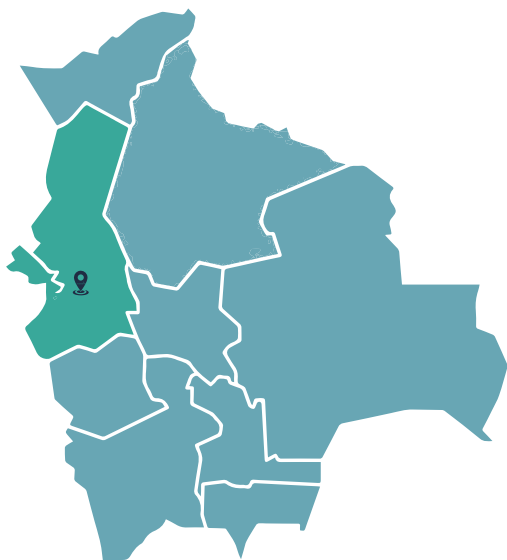
Cercano a una zona geológicamente vulnerable	Si	No
Ubicado en áreas inundables	Si	No
Ubicado cerca a pozos de agua potable	Si	No
Impermeabilización de la celda de disposición final	Si	No
Presencia de segregadores	Si	No
Quema de residuos	Si	No
Cría de animales de granja	Si	No

NIVEL DE RIESGO

Alto

Departamento: La Paz

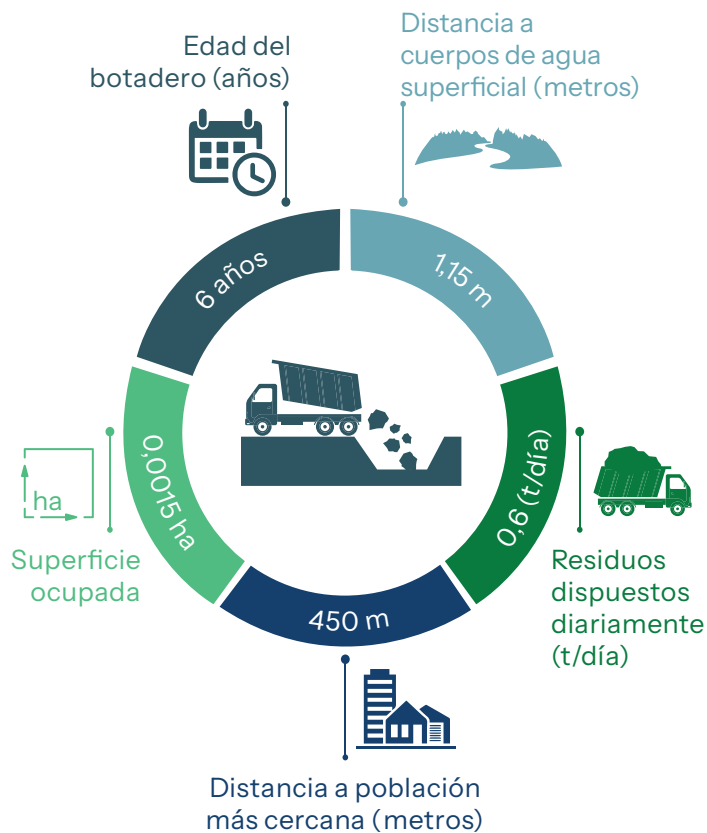
Provincia: Los Andes



Población: 38612 habitantes

Clasificación de botaderos: Categoría B

Coordenadas (grados): -16.541197 latitud,
-68.379835 longitud



Información complementaria

Cercano a una zona geológicamente vulnerable	Si	No
Ubicado en áreas inundables	Si	No
Ubicado cerca a pozos de agua potable	Si	No
Impermeabilización de la celda de disposición final	Si	No
Presencia de segregadores	Si	No
Quema de residuos	Si	No
Cría de animales de granja	Si	No

NIVEL DE RIESGO

Moderado

Departamento: La Paz

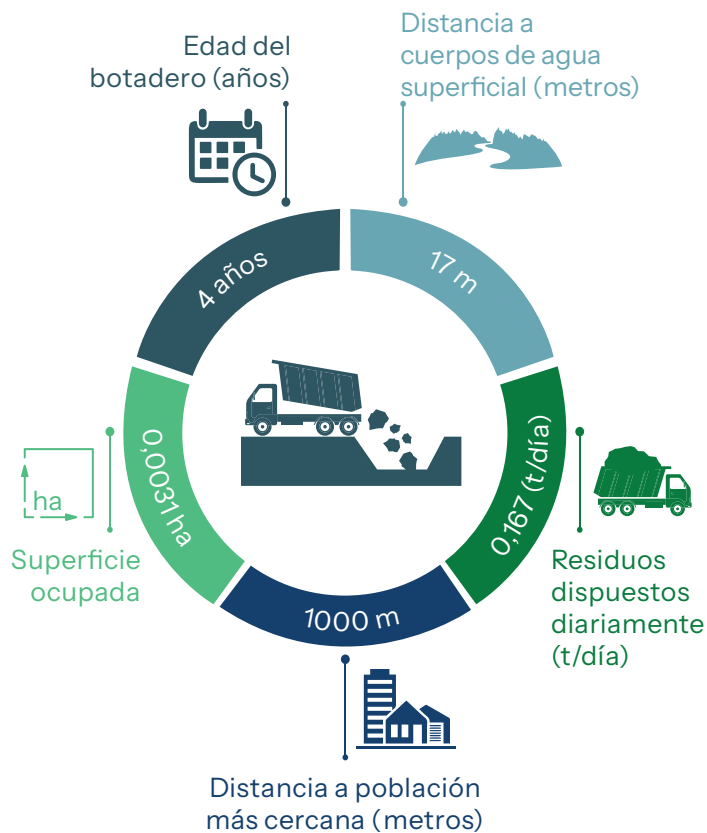
Provincia: Loayza



Población: 10581 habitantes

Clasificación de botaderos: Categoría B

Coordenadas (grados): -17.059422 latitud,
-67.679155 longitud



Información complementaria

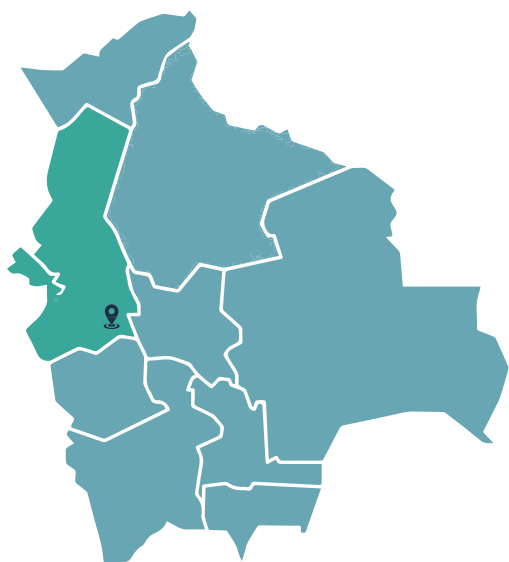
Cercano a una zona geológicamente vulnerable	Si	No
Ubicado en áreas inundables	Si	No
Ubicado cerca a pozos de agua potable	Si	No
Impermeabilización de la celda de disposición final	Si	No
Presencia de segregadores	Si	No
Quema de residuos	Si	No
Cría de animales de granja	Si	No

NIVEL DE RIESGO

Moderado

Departamento: La Paz

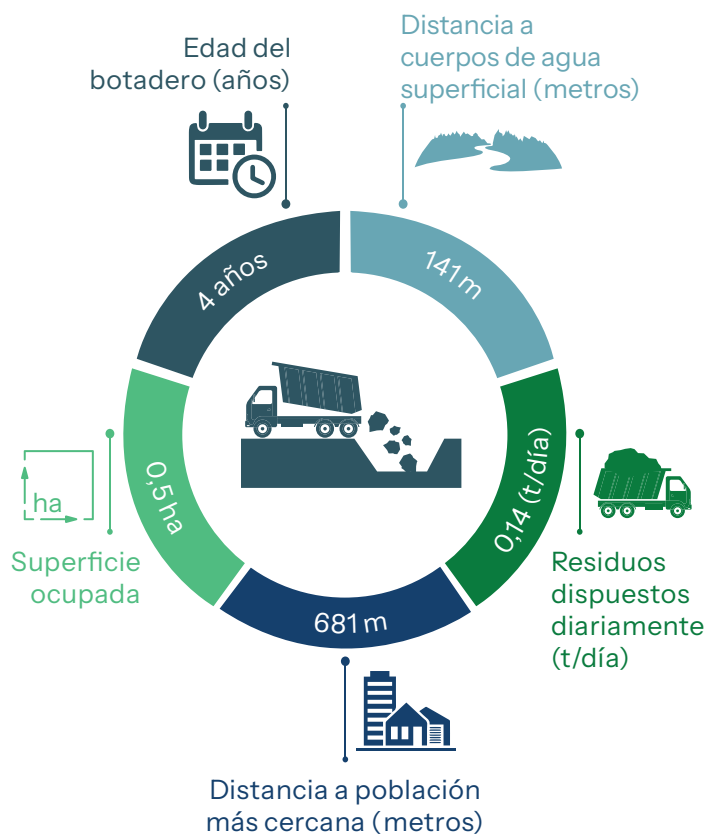
Provincia: Loayza



Población: 4866 habitantes

Clasificación de botaderos: Categoría C

Coordenadas (grados): -17.042542 latitud,
-67.442199 longitud



Información complementaria

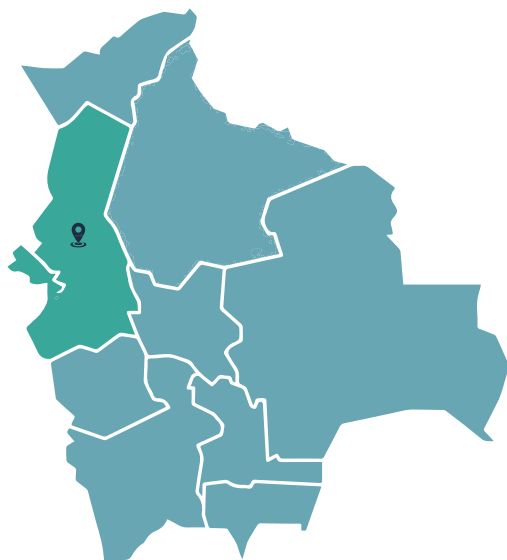
Cercano a una zona geológicamente vulnerable	Si	No
Ubicado en áreas inundables	Si	No
Ubicado cerca a pozos de agua potable	Si	No
Impermeabilización de la celda de disposición final	Si	No
Presencia de segregadores	Si	No
Quema de residuos	Si	No
Cría de animales de granja	Si	No

NIVEL DE RIESGO

Moderado

Departamento: La Paz

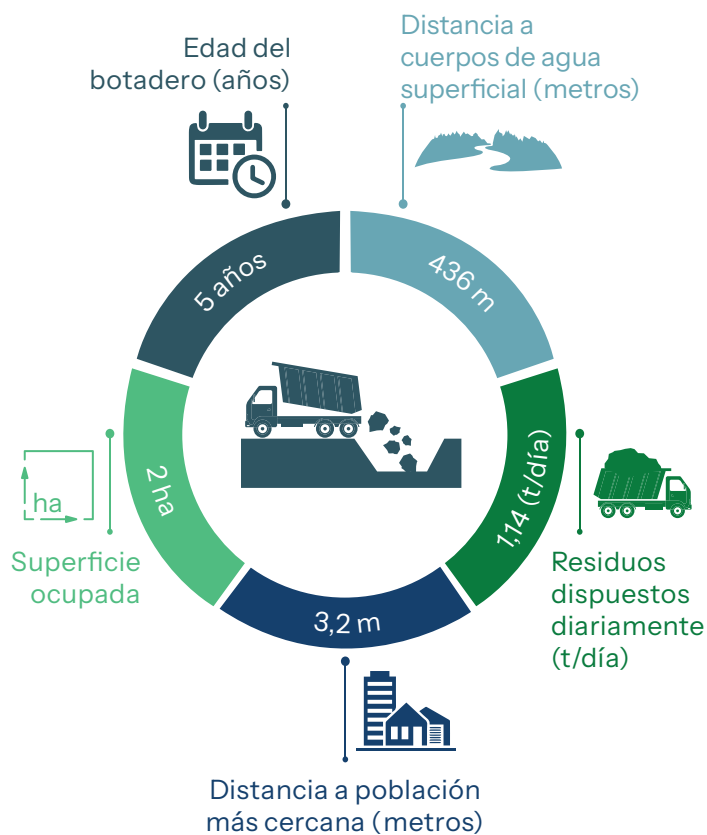
Provincia: Larecaja



Población: 21805 habitantes

Clasificación de botaderos: Categoría B

Coordenadas (grados): -15.30187 latitud,
-68.262866 longitud



Información complementaria

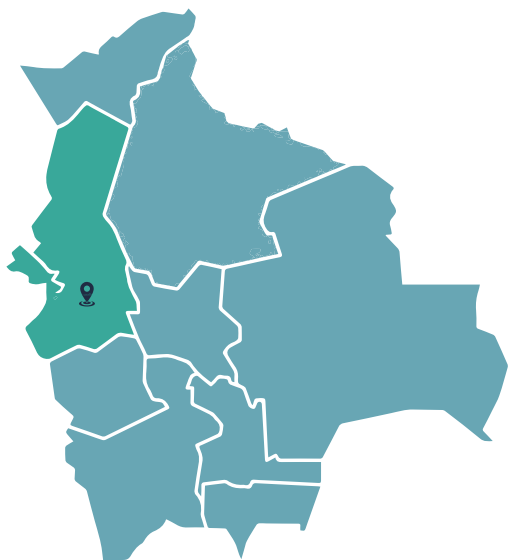
Cercano a una zona geológicamente vulnerable	Si	No
Ubicado en áreas inundables	Si	No
Ubicado cerca a pozos de agua potable	Si	No
Impermeabilización de la celda de disposición final	Si	No
Presencia de segregadores	Si	No
Quema de residuos	Si	No
Cría de animales de granja	Si	No

NIVEL DE RIESGO

Moderado

Departamento: La Paz

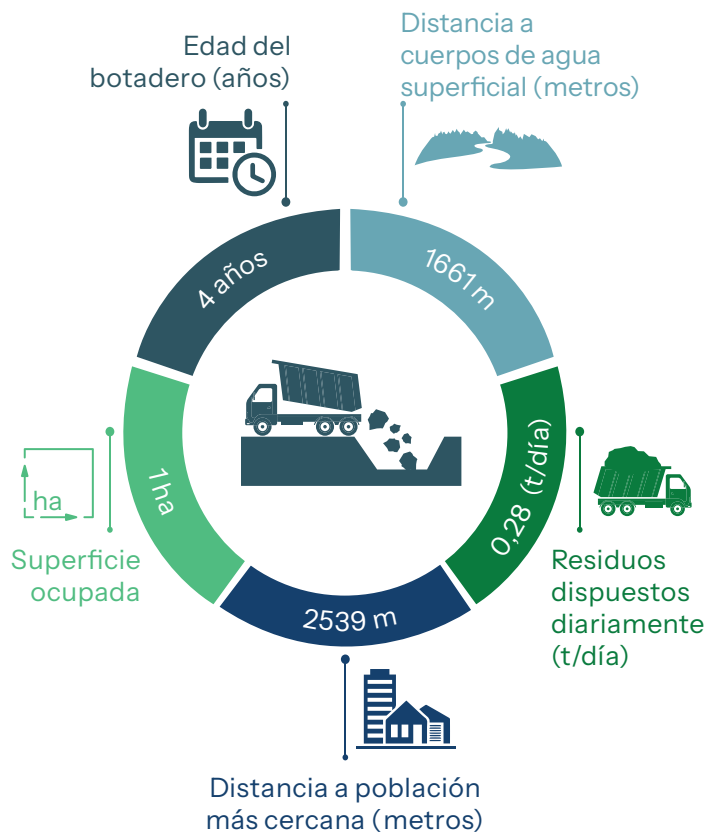
Provincia: Murillo



Población: 20455 habitantes

Clasificación de botaderos: Categoría B

Coordenadas (grados): -16.630556 latitud,
-68.088056 longitud



Información complementaria

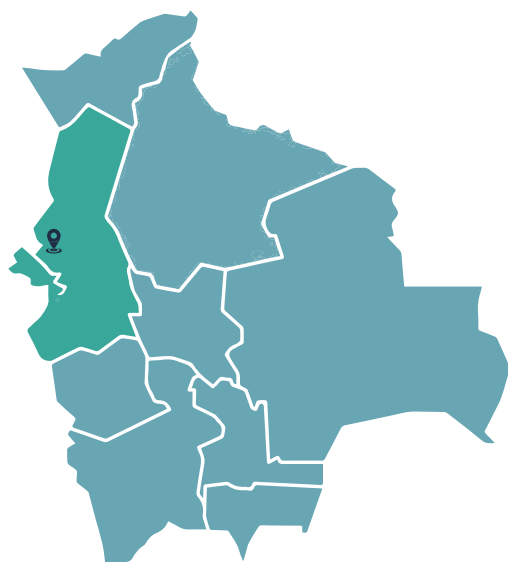
Cercano a una zona geológicamente vulnerable	Si	No
Ubicado en áreas inundables	Si	No
Ubicado cerca a pozos de agua potable	Si	No
Impermeabilización de la celda de disposición final	Si	No
Presencia de segregadores	Si	No
Quema de residuos	Si	No
Cría de animales de granja	Si	No

NIVEL DE RIESGO

Bajo

Departamento: La Paz

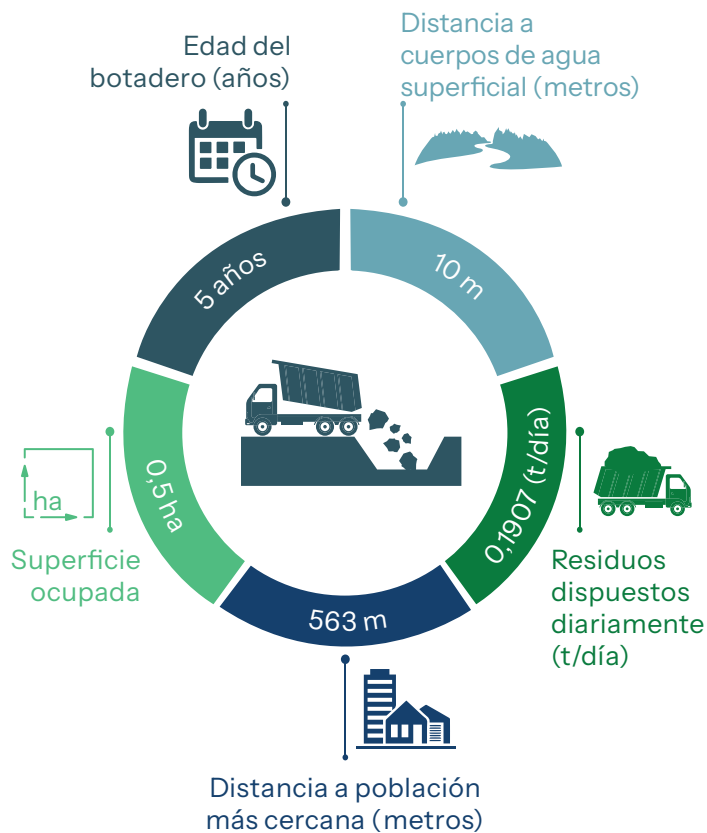
Provincia: Camacho



Población: 17653 habitantes

Clasificación de botaderos: Categoría B

Coordenadas (grados): -15.465458 latitud,
-68.999816 longitud



Información complementaria

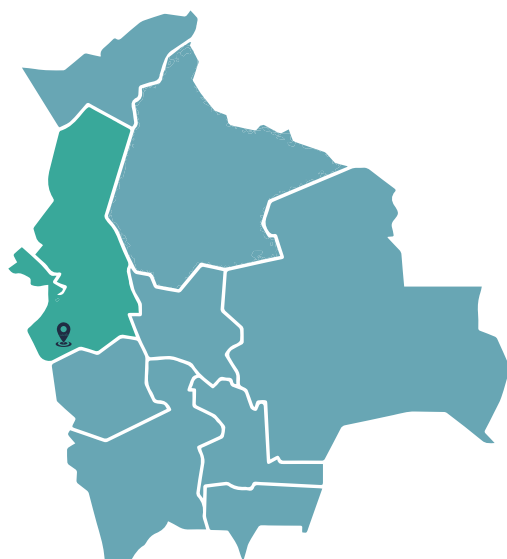
Cercano a una zona geológicamente vulnerable	Si	No
Ubicado en áreas inundables	Si	No
Ubicado cerca a pozos de agua potable	Si	No
Impermeabilización de la celda de disposición final	Si	No
Presencia de segregadores	Si	No
Quema de residuos	Si	No
Cría de animales de granja	Si	No

NIVEL DE RIESGO

Moderado

Departamento: La Paz

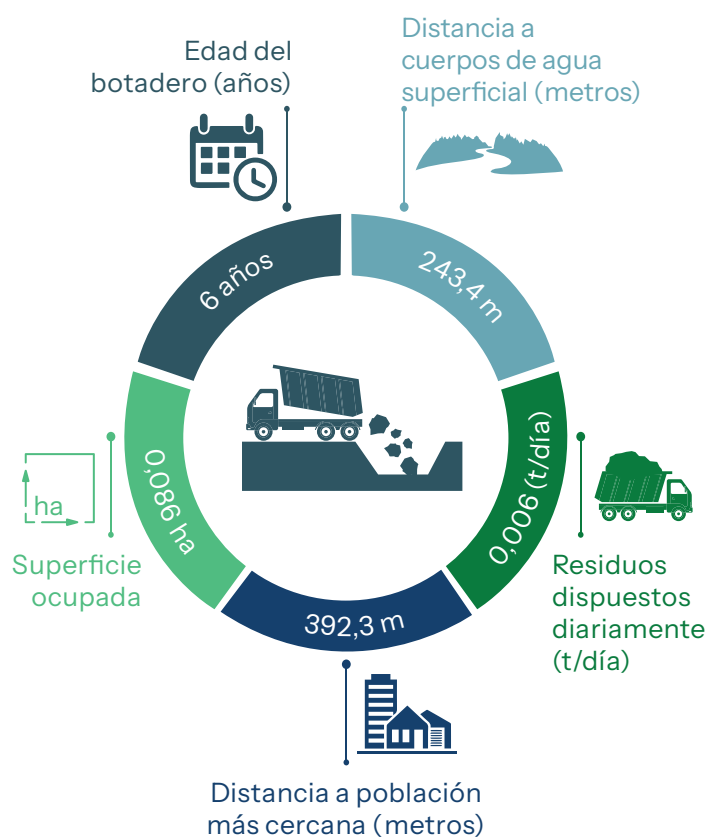
Provincia: Pacajes



Población: 3990 habitantes

Clasificación de botaderos: Categoría C

Coordenadas (grados): -16.940975 latitud,
-68.763811 longitud



Información complementaria

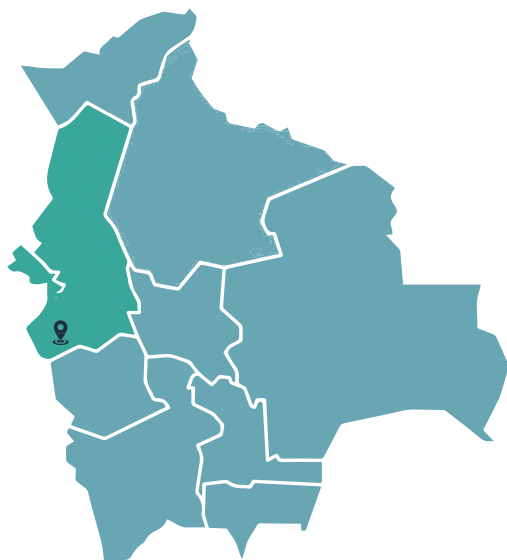
Cercano a una zona geológicamente vulnerable	Si	No
Ubicado en áreas inundables	Si	No
Ubicado cerca a pozos de agua potable	Si	No
Impermeabilización de la celda de disposición final	Si	No
Presencia de segregadores	Si	No
Quema de residuos	Si	No
Cría de animales de granja	Si	No

NIVEL DE RIESGO

Moderado

Departamento: La Paz

Provincia: Murillo



Población: 21641 habitantes

Clasificación de botaderos: Categoría B

Coordenadas (grados): -16.578945 latitud,
-67.942997 longitud



Información complementaria

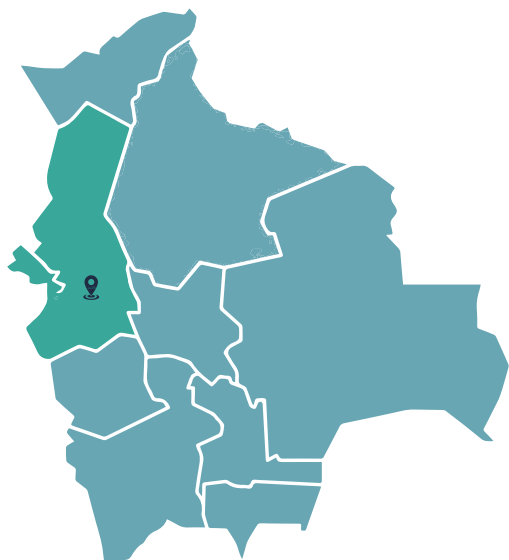
Cercano a una zona geológicamente vulnerable	Si	No
Ubicado en áreas inundables	Si	No
Ubicado cerca a pozos de agua potable	Si	No
Impermeabilización de la celda de disposición final	Si	No
Presencia de segregadores	Si	No
Quema de residuos	Si	No
Cría de animales de granja	Si	No

NIVEL DE RIESGO

Moderado

Departamento: La Paz

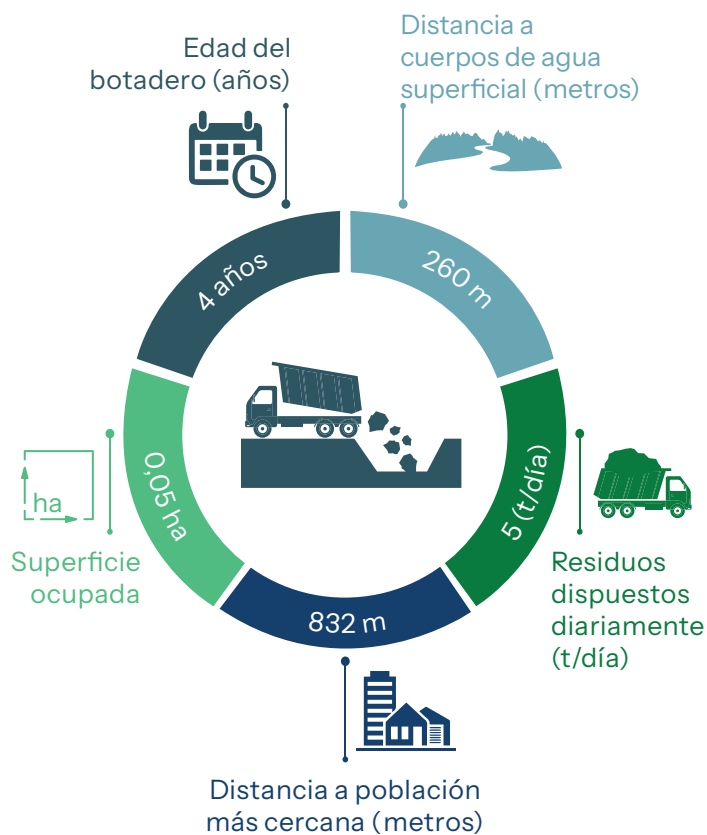
Provincia: Sud Yungas



Población: 26995 habitantes

Clasificación de botaderos: Categoría B

Coordenadas (grados): -15.582623 latitud,
-67.270832 longitud



Información complementaria

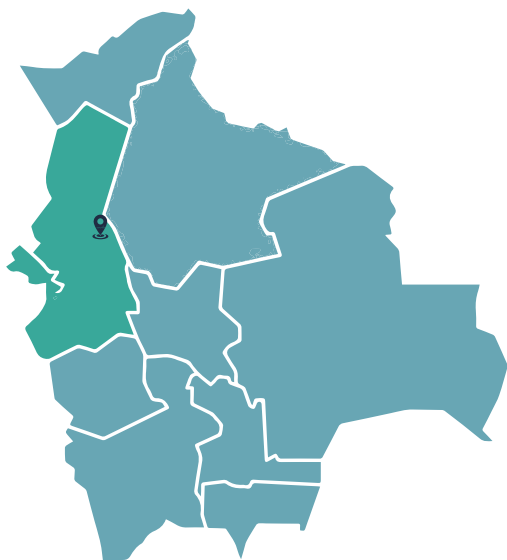
Cercano a una zona geológicamente vulnerable	Si	No
Ubicado en áreas inundables	Si	No
Ubicado cerca a pozos de agua potable	Si	No
Impermeabilización de la celda de disposición final	Si	No
Presencia de segregadores	Si	No
Quema de residuos	Si	No
Cría de animales de granja	Si	No

NIVEL DE RIESGO

Moderado

Departamento: La Paz

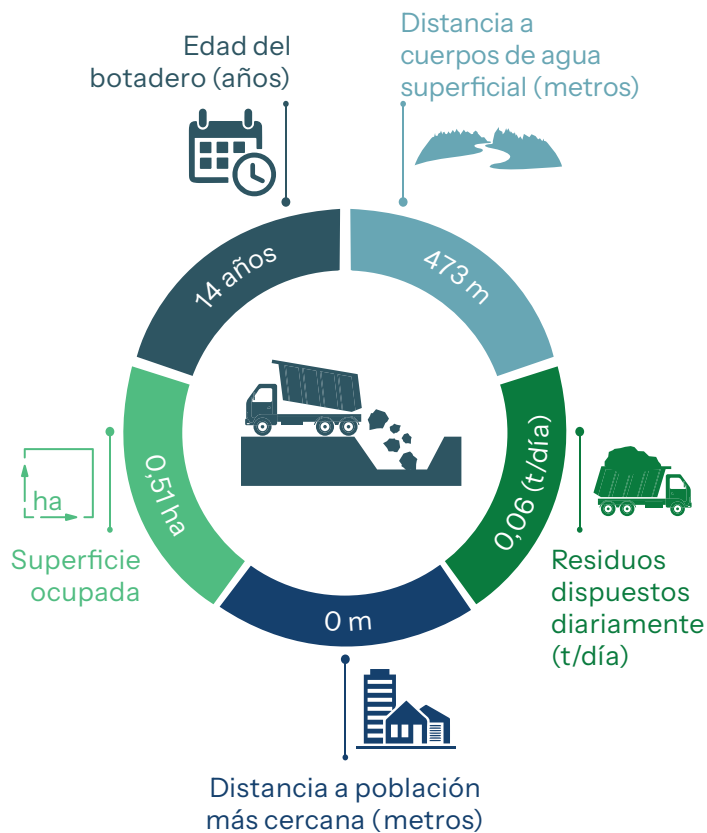
Provincia: Gualberto Villarroel



Población: 6222 habitantes

Clasificación de botaderos: Categoría C

Coordenadas (grados): -17.817966 latitud,
-67.76769 longitud



Información complementaria

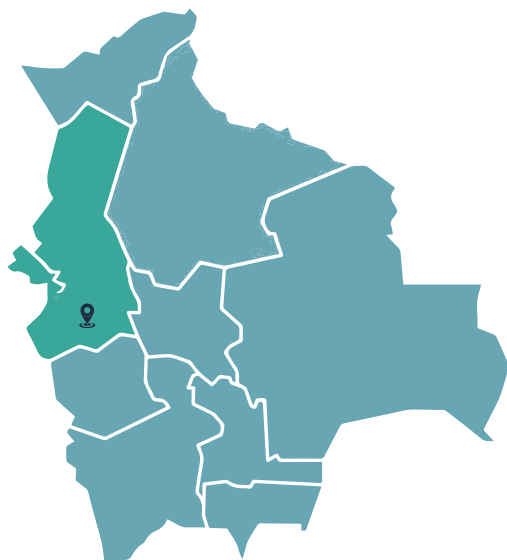
Cercano a una zona geológicamente vulnerable	Si	No
Ubicado en áreas inundables	Si	No
Ubicado cerca a pozos de agua potable	Si	No
Impermeabilización de la celda de disposición final	Si	No
Presencia de segregadores	Si	No
Quema de residuos	Si	No
Cría de animales de granja	Si	No

NIVEL DE RIESGO

Moderado

Departamento: La Paz

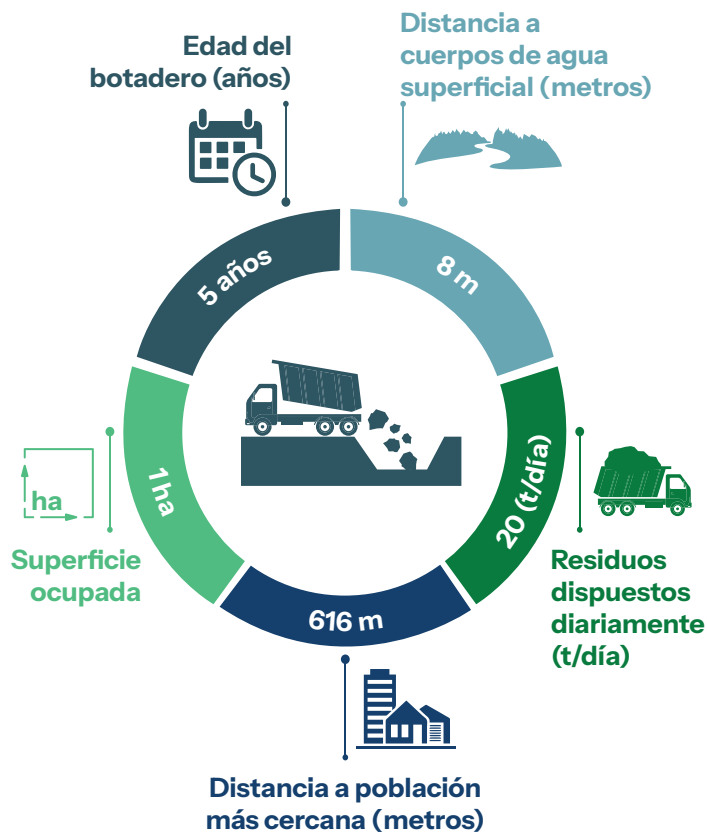
Provincia: Aroma



Población: 25049 habitantes

Clasificación de botaderos: Categoría B

Coordenadas (grados): -17.242244 latitud,
-67.892288 longitud



Información complementaria

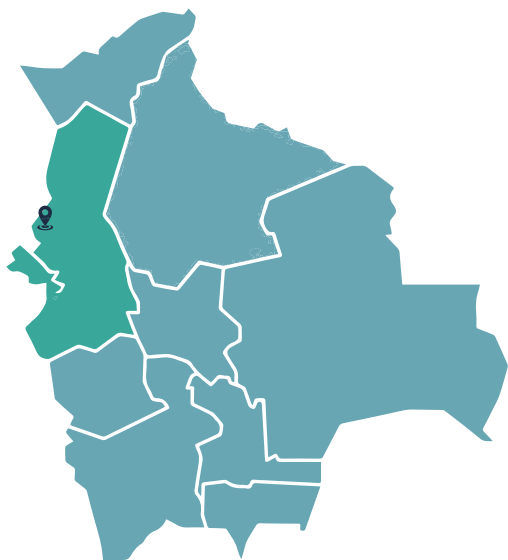
Cercano a una zona geológicamente vulnerable	Si	No
Ubicado en áreas inundables	Si	No
Ubicado cerca a pozos de agua potable	Si	No
Impermeabilización de la celda de disposición final	Si	No
Presencia de segregadores	Si	No
Quema de residuos	Si	No
Cría de animales de granja	Si	No

NIVEL DE RIESGO

Moderado

Departamento: La Paz

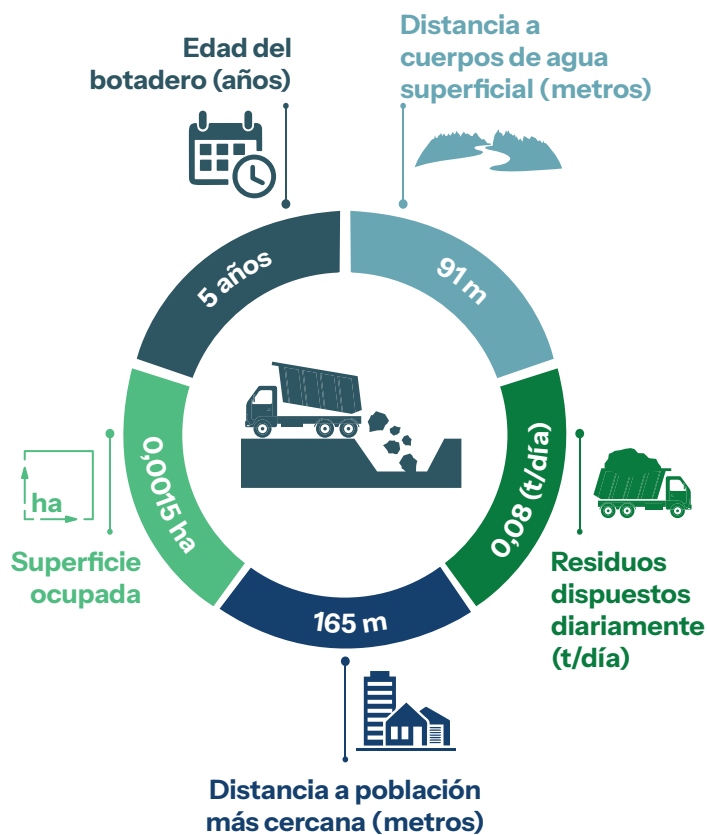
Provincia: Franz Tamayo



Población: 8993 habitantes

Clasificación de botaderos: Categoría C

Coordenadas (grados): -14.82147 latitud,
-69.064807 longitud



Información complementaria

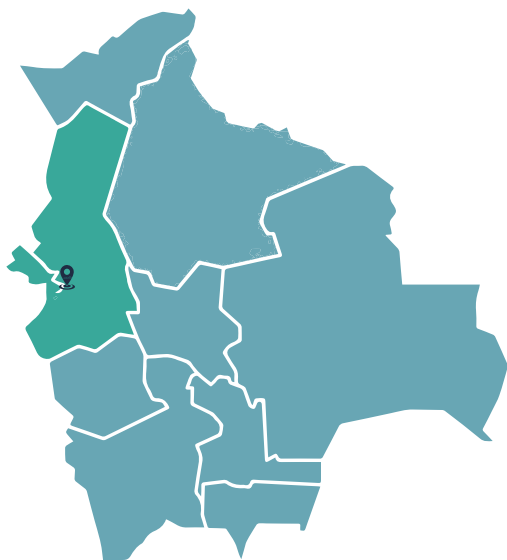
Cercano a una zona geológicamente vulnerable	Si	No
Ubicado en áreas inundables	Si	No
Ubicado cerca a pozos de agua potable	Si	No
Impermeabilización de la celda de disposición final	Si	No
Presencia de segregadores	Si	No
Quema de residuos	Si	No
Cría de animales de granja	Si	No

NIVEL DE RIESGO

Moderado

Departamento: La Paz

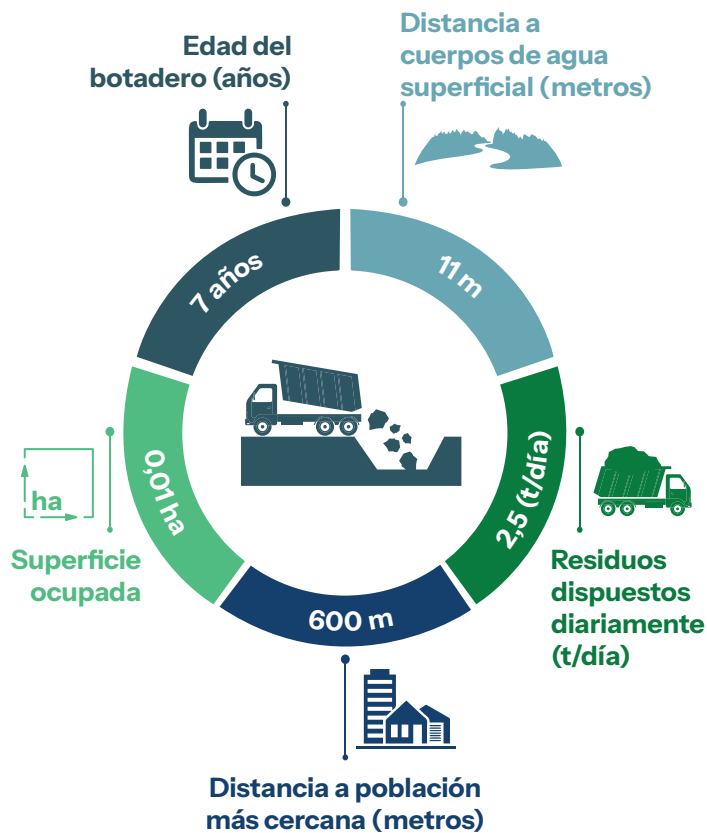
Provincia: Los Andes



Población: 49701 habitantes

Clasificación de botaderos: Categoría B

Coordenadas (grados): -16.410545 latitud,
-68.478832 longitud



Información complementaria

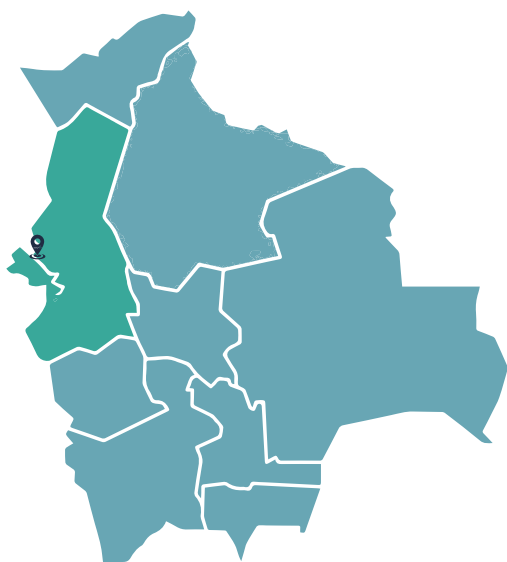
Cercano a una zona geológicamente vulnerable	Si	No
Ubicado en áreas inundables	Si	No
Ubicado cerca a pozos de agua potable	Si	No
Impermeabilización de la celda de disposición final	Si	No
Presencia de segregadores	Si	No
Quema de residuos	Si	No
Cría de animales de granja	Si	No

NIVEL DE RIESGO

Moderado

Departamento: La Paz

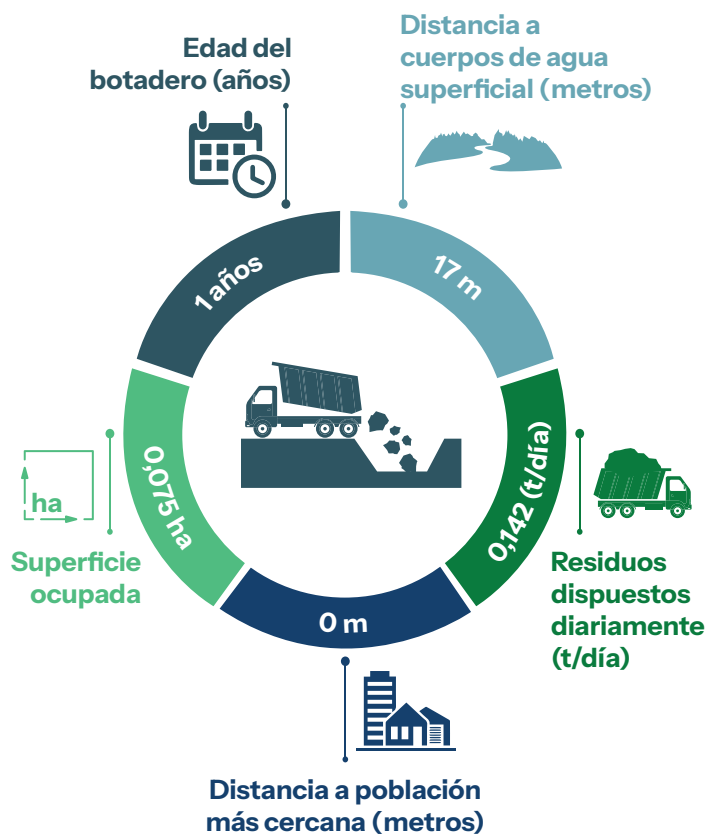
Provincia: Camacho



Población: 13940 habitantes

Clasificación de botaderos: Categoría B

Coordenadas (grados): -15.533861 latitud,
-69.24964987 longitud



Información complementaria

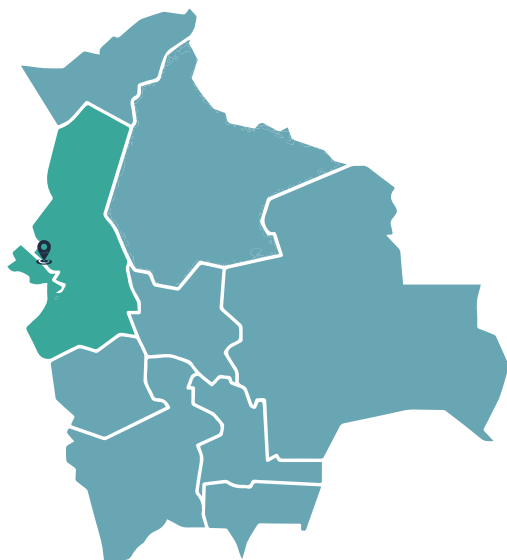
Cercano a una zona geológicamente vulnerable	Si	No
Ubicado en áreas inundables	Si	No
Ubicado cerca a pozos de agua potable	Si	No
Impermeabilización de la celda de disposición final	Si	No
Presencia de segregadores	Si	No
Quema de residuos	Si	No
Cría de animales de granja	Si	No

NIVEL DE RIESGO

Alto

Departamento: La Paz

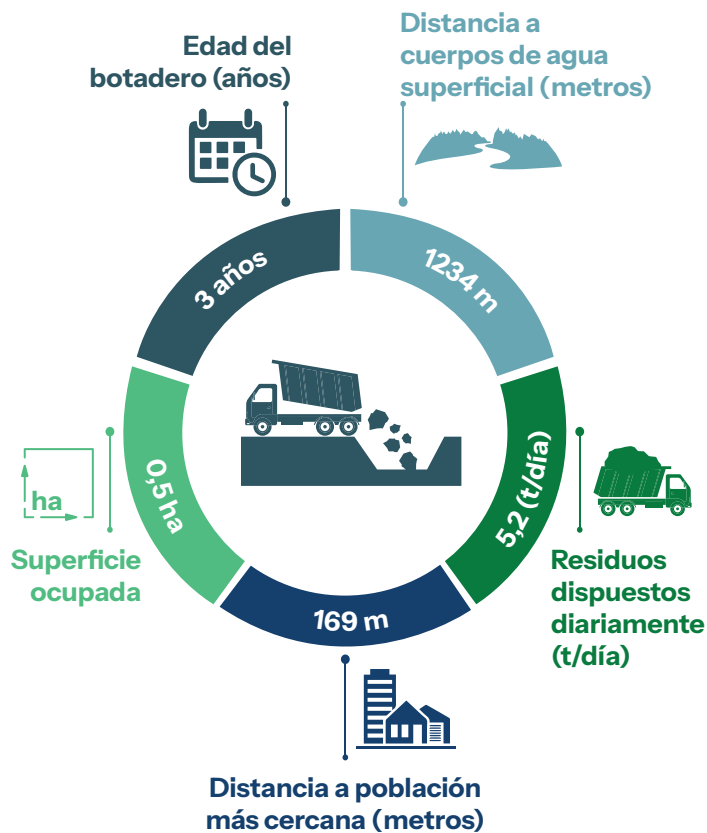
Provincia: Camacho



Población: 17248 habitantes

Clasificación de botaderos: Categoría C

Coordenadas (grados): -15.748498 latitud,
-69.064906 longitud



Información complementaria

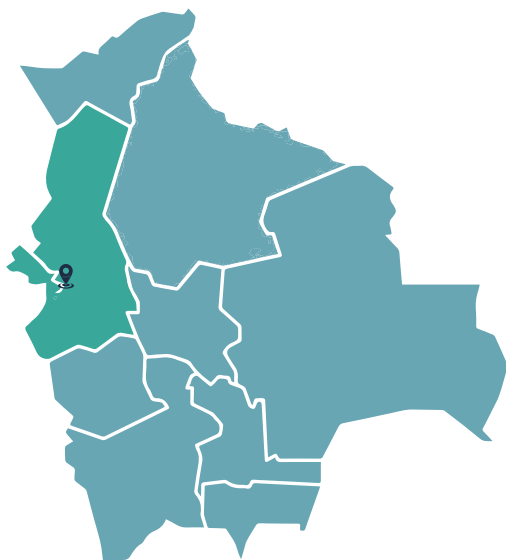
Cercano a una zona geológicamente vulnerable	Si	No
Ubicado en áreas inundables	Si	No
Ubicado cerca a pozos de agua potable	Si	No
Impermeabilización de la celda de disposición final	Si	No
Presencia de segregadores	Si	No
Quema de residuos	Si	No
Cría de animales de granja	Si	No

NIVEL DE RIESGO

Moderado

Departamento: La Paz

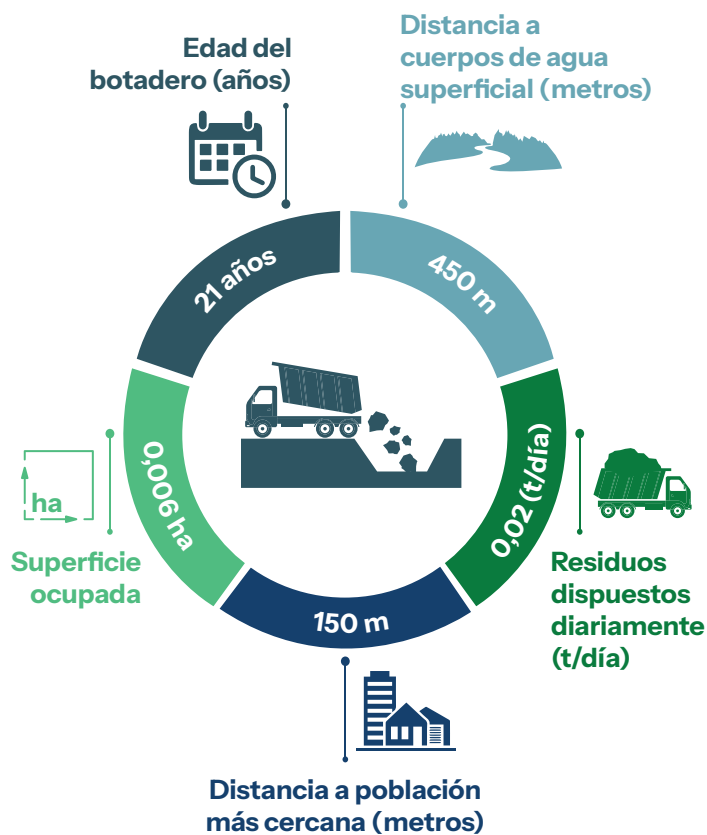
Provincia: Los Andes



Población: 7874 habitantes

Clasificación de botaderos: Categoría C

Coordenadas (grados): -16.287124 latitud,
-68.598439 longitud



Información complementaria

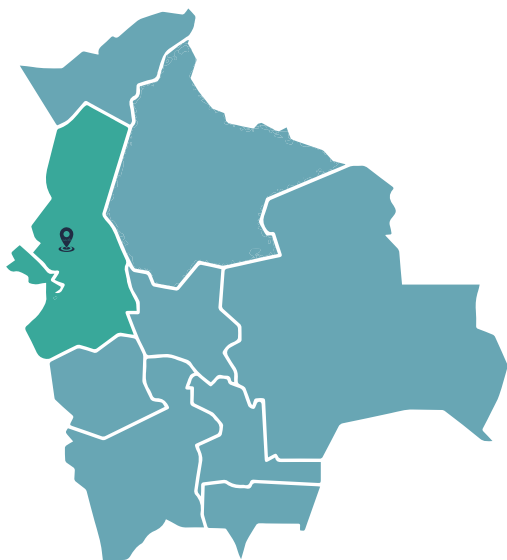
Cercano a una zona geológicamente vulnerable	Si	No
Ubicado en áreas inundables	Si	No
Ubicado cerca a pozos de agua potable	Si	No
Impermeabilización de la celda de disposición final	Si	No
Presencia de segregadores	Si	No
Quema de residuos	Si	No
Cría de animales de granja	Si	No

NIVEL DE RIESGO

Moderado

Departamento: La Paz

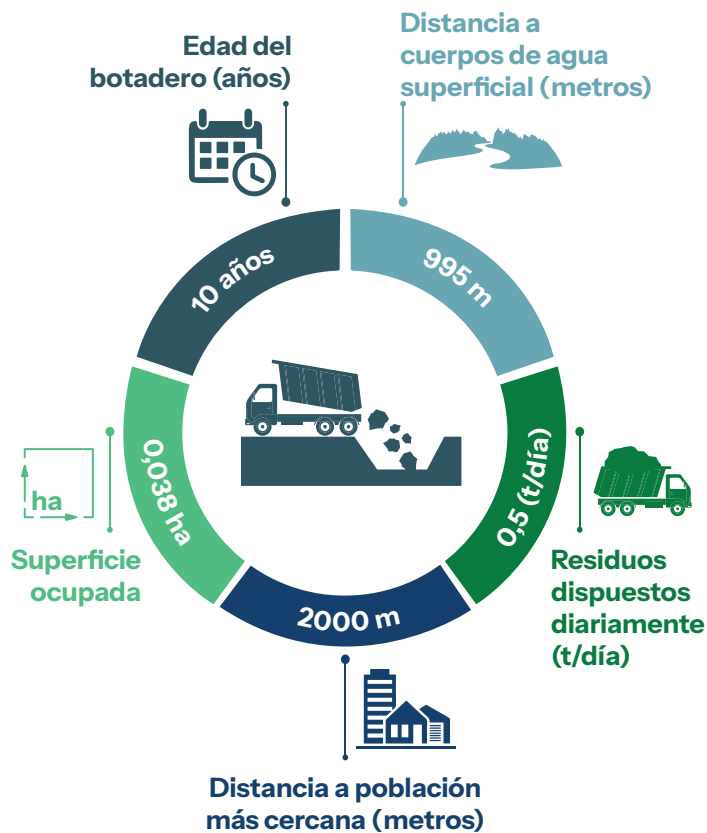
Provincia: Larecaja



Población: 4221 habitantes

Clasificación de botaderos: Categoría C

Coordenadas (grados): -15.653019 latitud,
-68.692145 longitud



Información complementaria

Cercano a una zona geológicamente vulnerable	Si	No
Ubicado en áreas inundables	Si	No
Ubicado cerca a pozos de agua potable	Si	No
Impermeabilización de la celda de disposición final	Si	No
Presencia de segregadores	Si	No
Quema de residuos	Si	No
Cría de animales de granja	Si	No

NIVEL DE RIESGO

Moderado

Departamento: La Paz

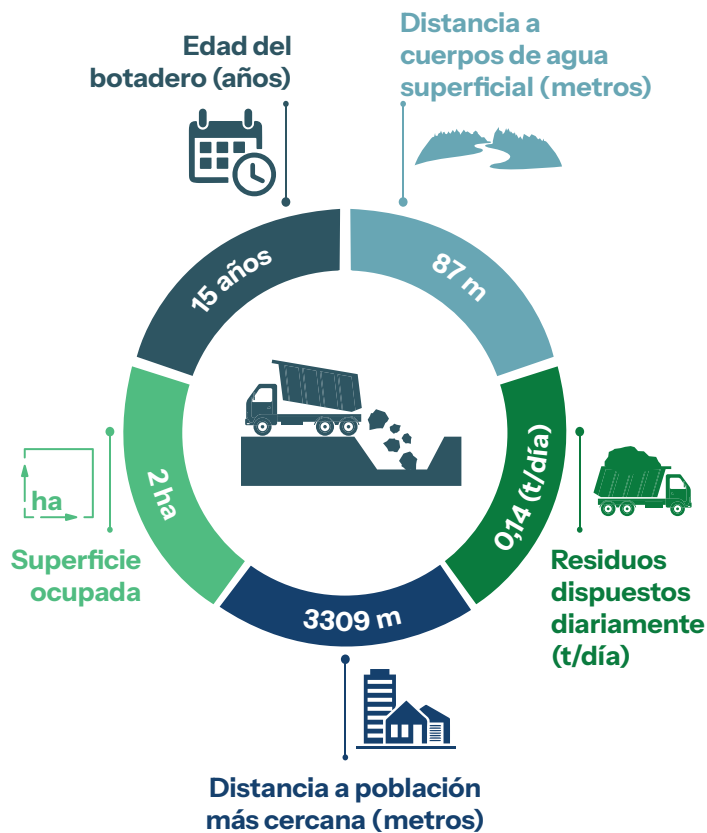
Provincia: Inquisivi



Población: 11184 habitantes

Clasificación de botaderos: Categoría B

Coordenadas (grados): -16.9513242 latitud,
-67.1959736 longitud



Información complementaria

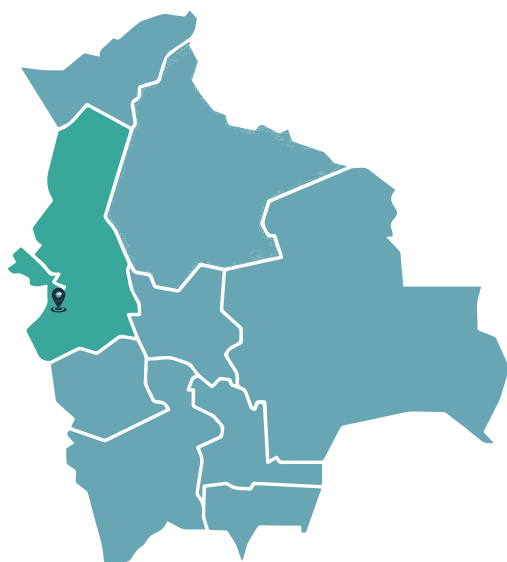
Cercano a una zona geológicamente vulnerable	Si	No
Ubicado en áreas inundables	Si	No
Ubicado cerca a pozos de agua potable	Si	No
Impermeabilización de la celda de disposición final	Si	No
Presencia de segregadores	Si	No
Quema de residuos	Si	No
Cría de animales de granja	Si	No

NIVEL DE RIESGO

Moderado

Departamento: La Paz

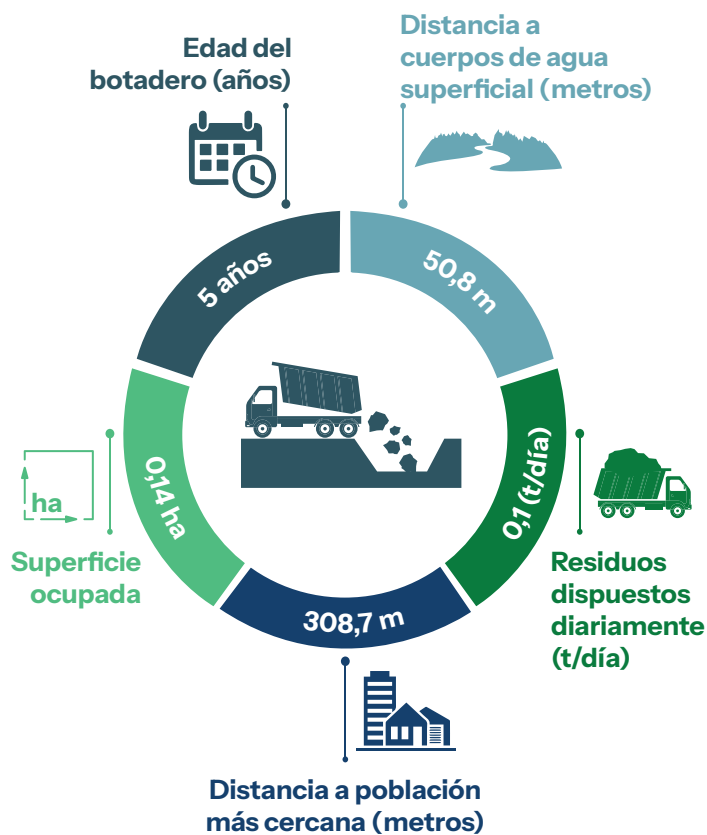
Provincia: Ingavi



Población: 7832 habitantes

Clasificación de botaderos: Categoría C

Coordenadas (grados): -16.958518 latitud,
-68.968998 longitud



Información complementaria

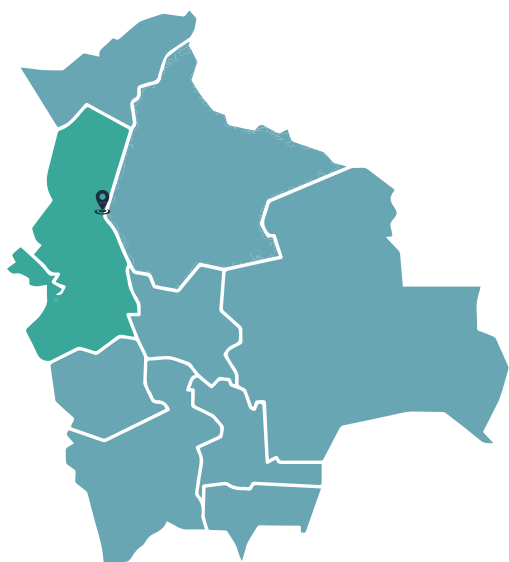
Cercano a una zona geológicamente vulnerable	Si	No
Ubicado en áreas inundables	Si	No
Ubicado cerca a pozos de agua potable	Si	No
Impermeabilización de la celda de disposición final	Si	No
Presencia de segregadores	Si	No
Quema de residuos	Si	No
Cría de animales de granja	Si	No

NIVEL DE RIESGO

Moderado

Departamento: La Paz

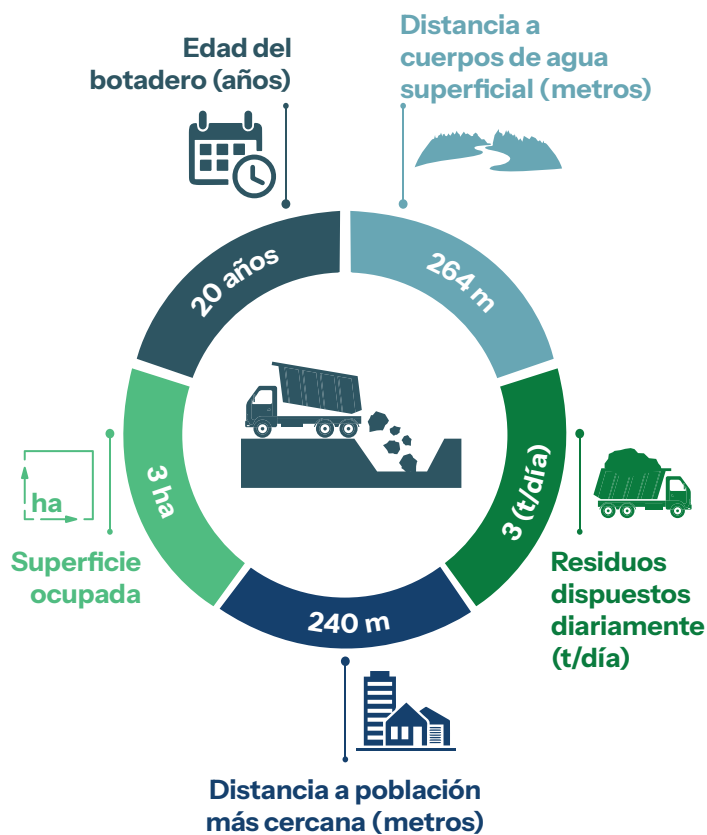
Provincia: Iturralde



Población: 10115 habitantes

Clasificación de botaderos: Categoría B

Coordenadas (grados): -14.415256 latitud,
-67.561529 longitud



Información complementaria

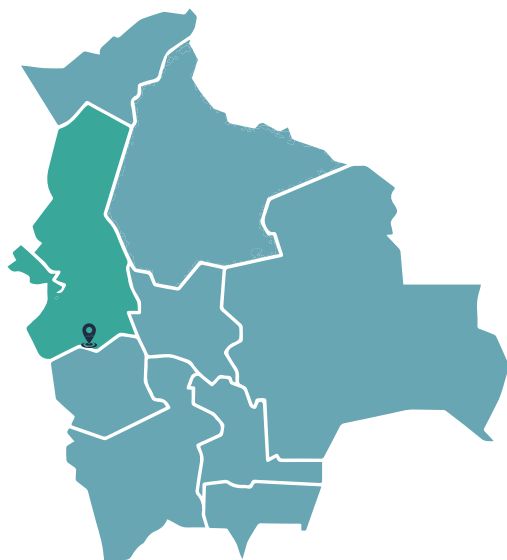
Cercano a una zona geológicamente vulnerable	Si	No
Ubicado en áreas inundables	Si	No
Ubicado cerca a pozos de agua potable	Si	No
Impermeabilización de la celda de disposición final	Si	No
Presencia de segregadores	Si	No
Quema de residuos	Si	No
Cría de animales de granja	Si	No

NIVEL DE RIESGO

Moderado

Departamento: La Paz

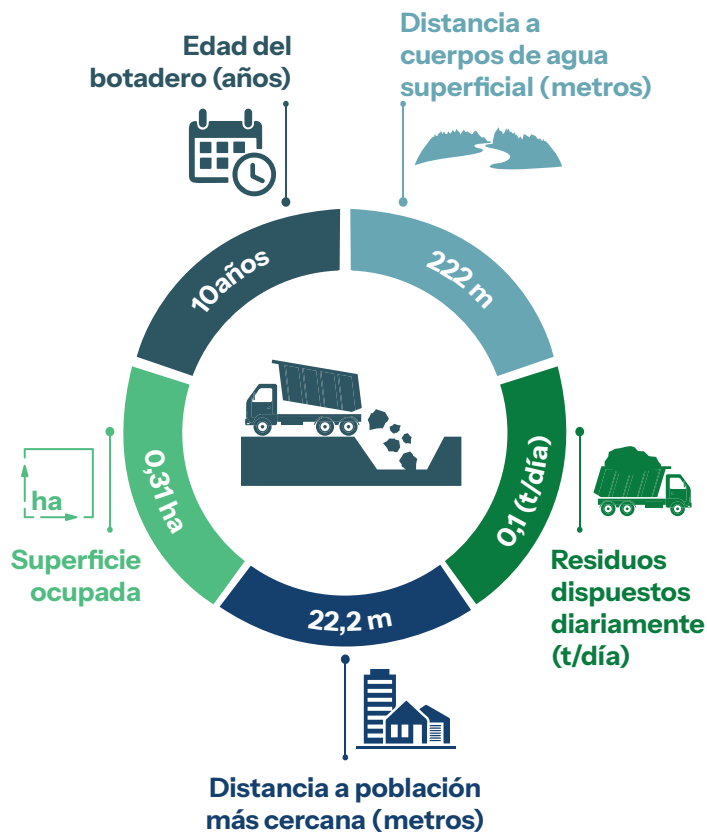
Provincia: Gualberto Villarroel



Población: 9044 habitantes

Clasificación de botaderos: Categoría C

Coordenadas (grados): -17.652688 latitud,
-68.04874 longitud



Información complementaria

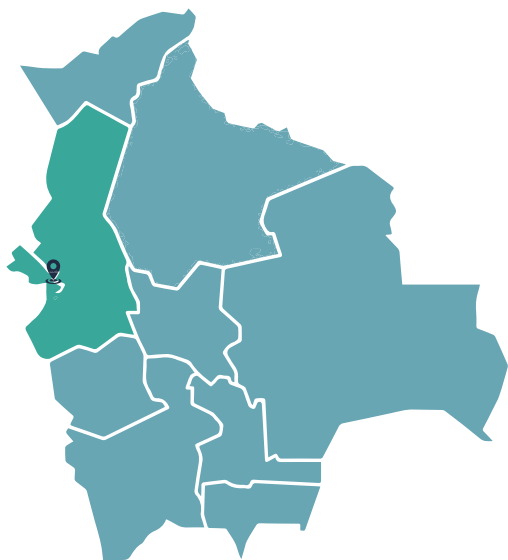
Cercano a una zona geológicamente vulnerable	Si	No
Ubicado en áreas inundables	Si	No
Ubicado cerca a pozos de agua potable	Si	No
Impermeabilización de la celda de disposición final	Si	No
Presencia de segregadores	Si	No
Quema de residuos	Si	No
Cría de animales de granja	Si	No

NIVEL DE RIESGO

Moderado

Departamento: La Paz

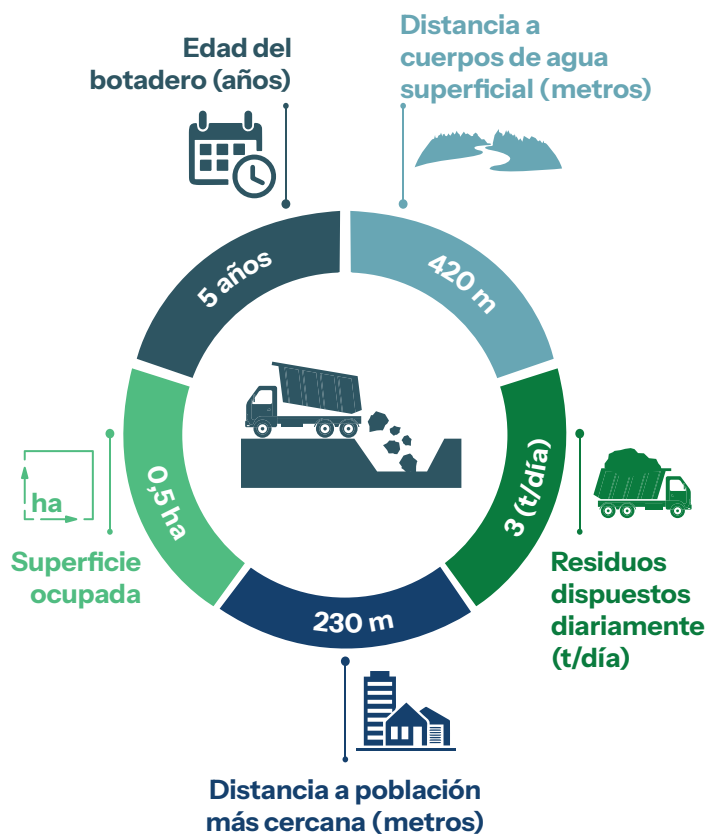
Provincia: Manco Kapac



Población: 9097 habitantes

Clasificación de botaderos: Categoría C

Coordenadas (grados): -16.226117 latitud,
-68.853823 longitud



Información complementaria

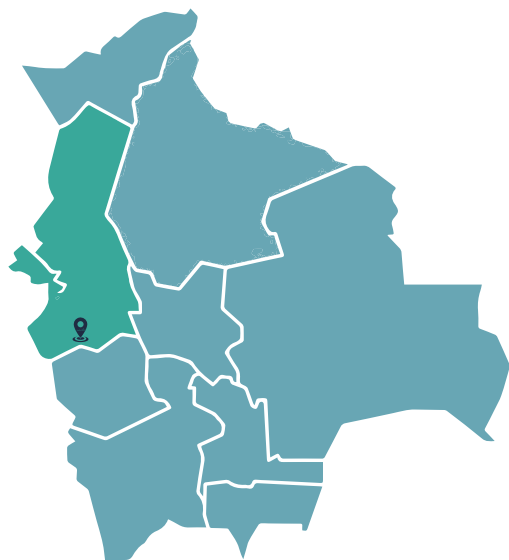
Cercano a una zona geológicamente vulnerable	Si	No
Ubicado en áreas inundables	Si	No
Ubicado cerca a pozos de agua potable	Si	No
Impermeabilización de la celda de disposición final	Si	No
Presencia de segregadores	Si	No
Quema de residuos	Si	No
Cría de animales de granja	Si	No

NIVEL DE RIESGO

Moderado

Departamento: La Paz

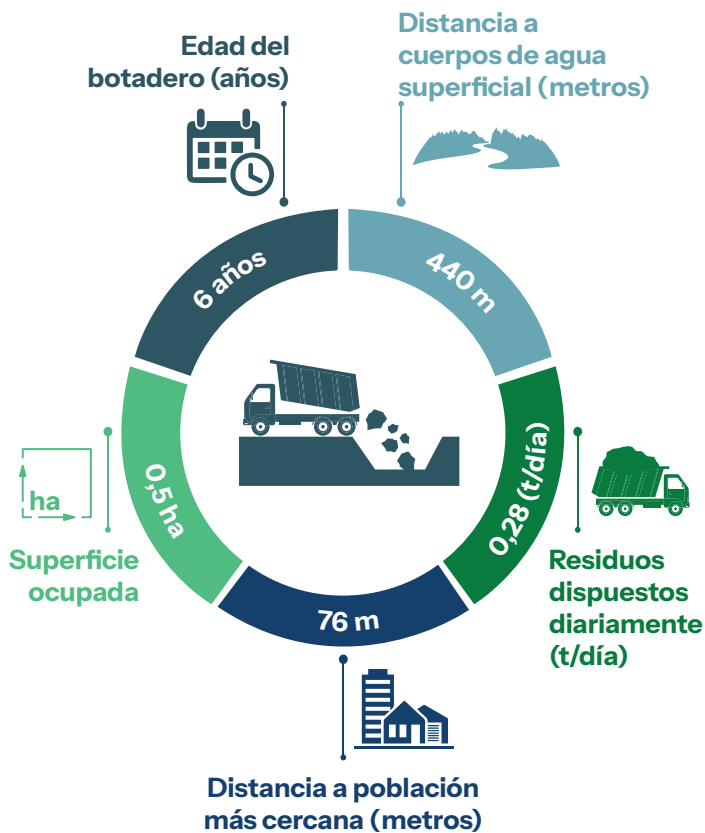
Provincia: Pacajes



Población: 7965 habitantes

Clasificación de botaderos: Categoría C

Coordenadas (grados): -17.481532 latitud,
-68.356604 longitud



Información complementaria

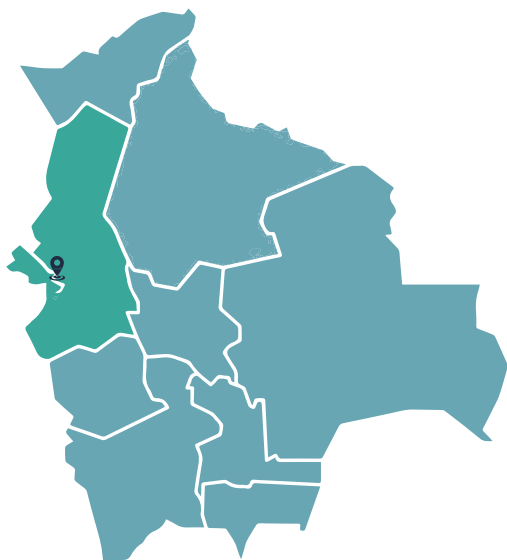
Cercano a una zona geológicamente vulnerable	Si	No
Ubicado en áreas inundables	Si	No
Ubicado cerca a pozos de agua potable	Si	No
Impermeabilización de la celda de disposición final	Si	No
Presencia de segregadores	Si	No
Quema de residuos	Si	No
Cría de animales de granja	Si	No

NIVEL DE RIESGO

Moderado

Departamento: La Paz

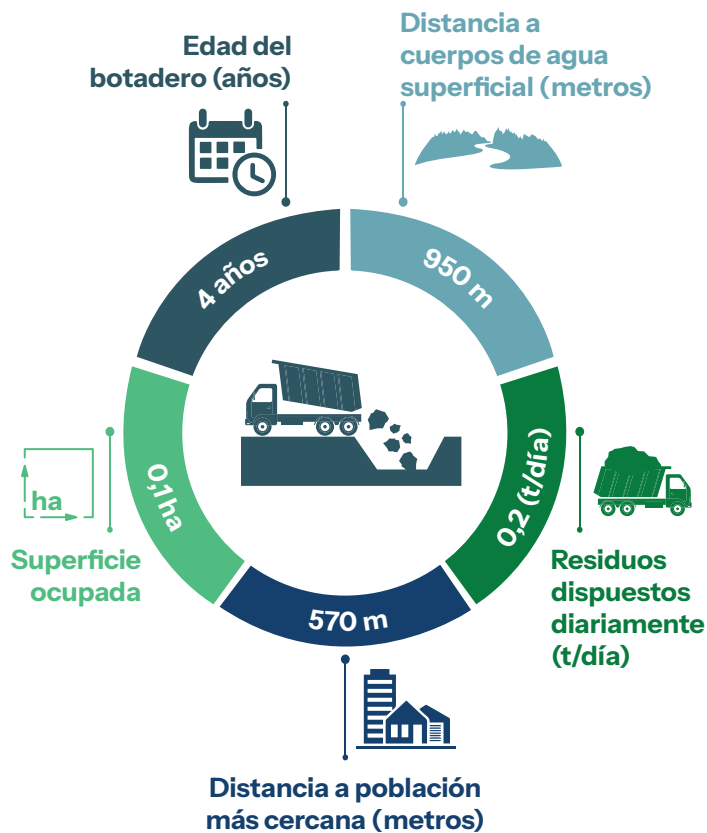
Provincia: Omasuyos



Población: 9258 habitantes

Clasificación de botaderos: Categoría C

Coordenadas (grados): -16.063403 latitud,
-68.816369 longitud



Información complementaria

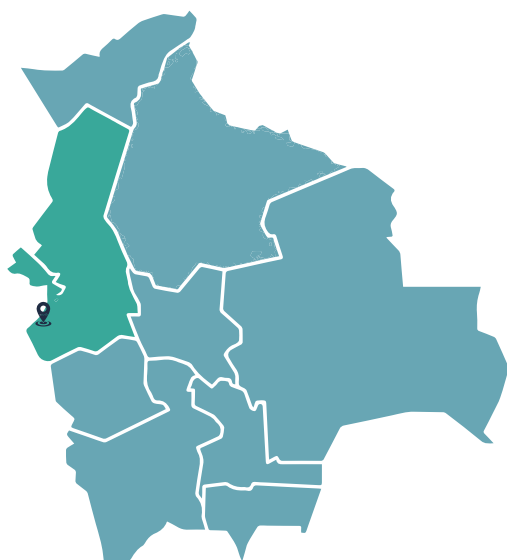
Cercano a una zona geológicamente vulnerable	Si	No
Ubicado en áreas inundables	Si	No
Ubicado cerca a pozos de agua potable	Si	No
Impermeabilización de la celda de disposición final	Si	No
Presencia de segregadores	Si	No
Quema de residuos	Si	No
Cría de animales de granja	Si	No

NIVEL DE RIESGO

Moderado

Departamento: La Paz

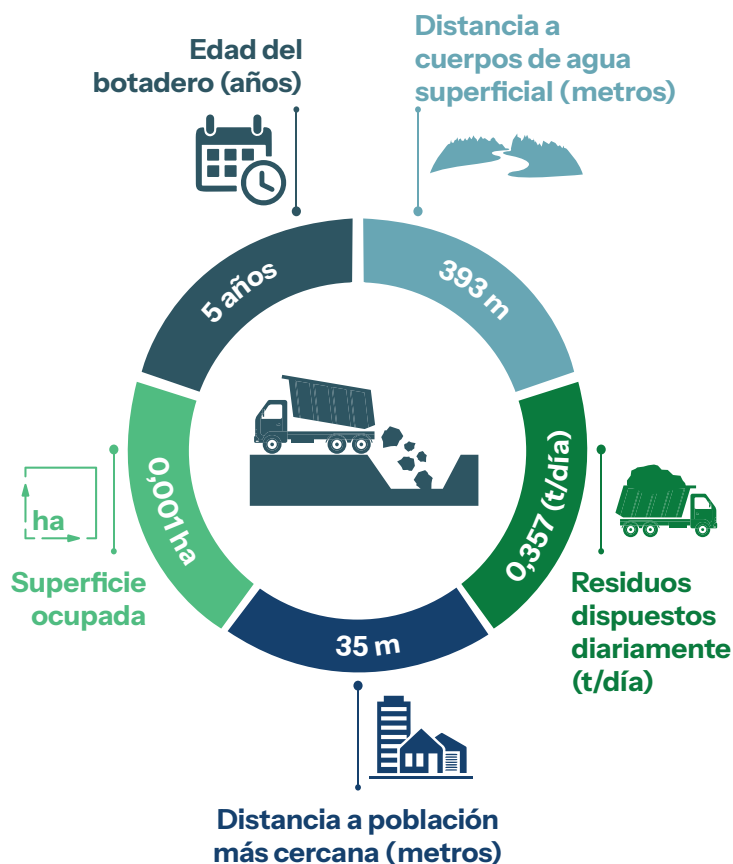
Provincia: General José Manuel Pando



Población: 6766 habitantes

Clasificación de botaderos: Categoría C

Coordenadas (grados): -17.063678 latitud,
-69.191542 longitud



Información complementaria

Cercano a una zona geológicamente vulnerable	Si	No
Ubicado en áreas inundables	Si	No
Ubicado cerca a pozos de agua potable	Si	No
Impermeabilización de la celda de disposición final	Si	No
Presencia de segregadores	Si	No
Quema de residuos	Si	No
Cría de animales de granja	Si	No

NIVEL DE RIESGO

Alto

Departamento: La Paz

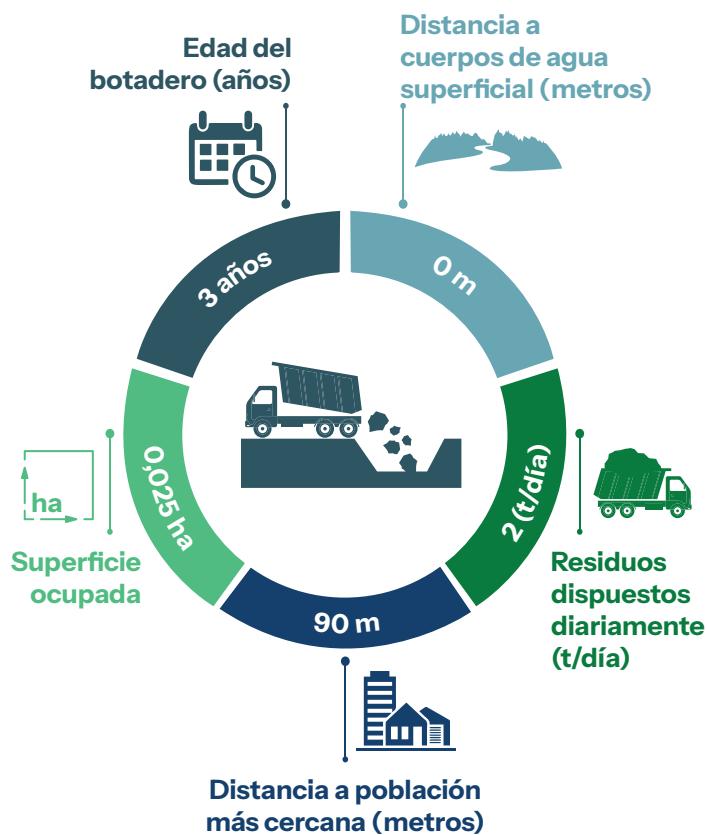
Provincia: Loayza



Población: 16420 habitantes

Clasificación de botaderos: Categoría B

Coordenadas (grados): -16.885869 latitud,
-67.958974 longitud



Información complementaria

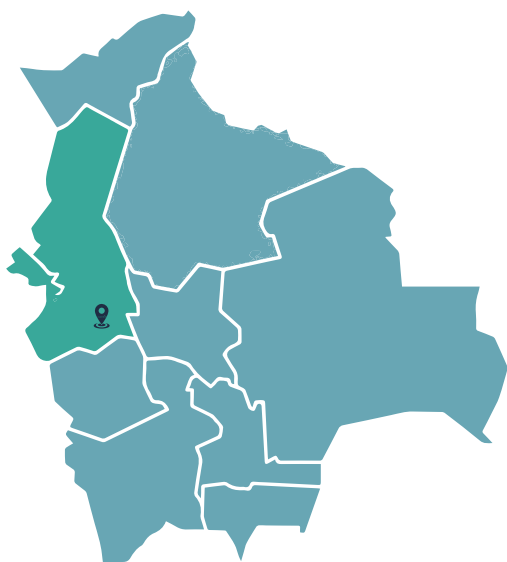
Cercano a una zona geológicamente vulnerable	Si	No
Ubicado en áreas inundables	Si	No
Ubicado cerca a pozos de agua potable	Si	No
Impermeabilización de la celda de disposición final	Si	No
Presencia de segregadores	Si	No
Quema de residuos	Si	No
Cría de animales de granja	Si	No

NIVEL DE RIESGO

Moderado

Departamento: La Paz

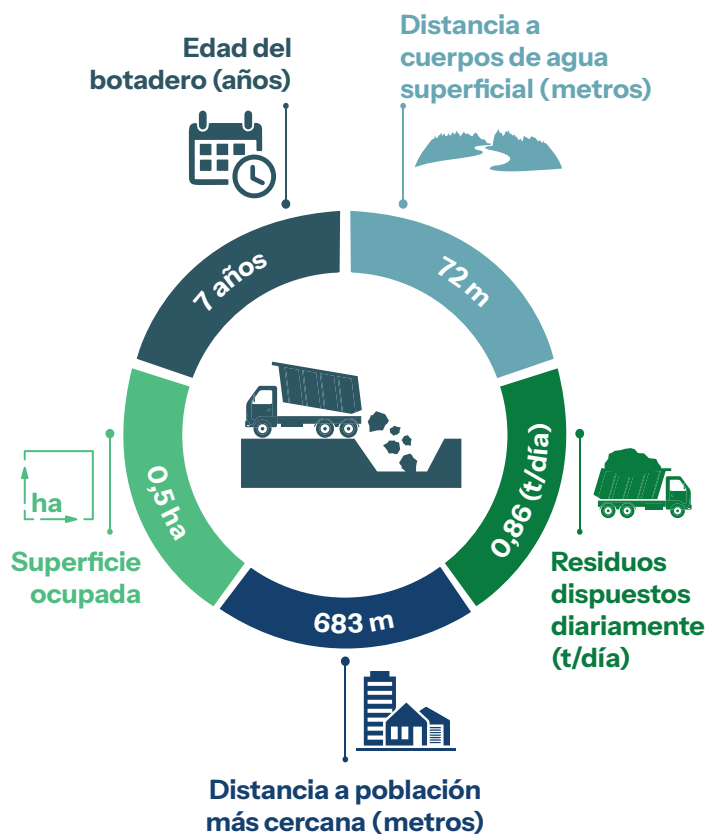
Provincia: Aroma



Población: 33546 habitantes

Clasificación de botaderos: Categoría B

Coordenadas (grados): -17.347611 latitud,
-67.734511 longitud



Información complementaria

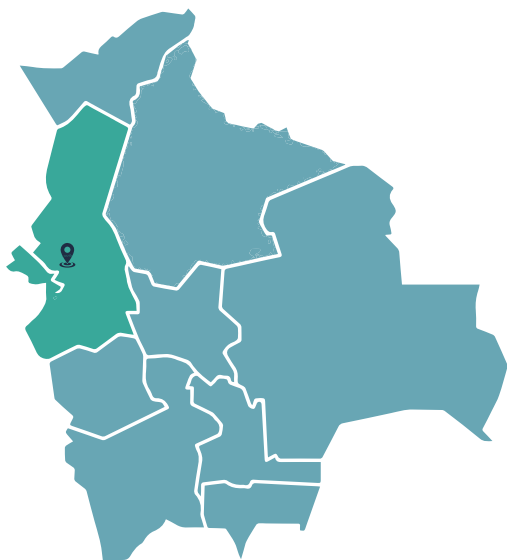
Cercano a una zona geológicamente vulnerable	Si	No
Ubicado en áreas inundables	Si	No
Ubicado cerca a pozos de agua potable	Si	No
Impermeabilización de la celda de disposición final	Si	No
Presencia de segregadores	Si	No
Quema de residuos	Si	No
Cría de animales de granja	Si	No

NIVEL DE RIESGO

Moderado

Departamento: La Paz

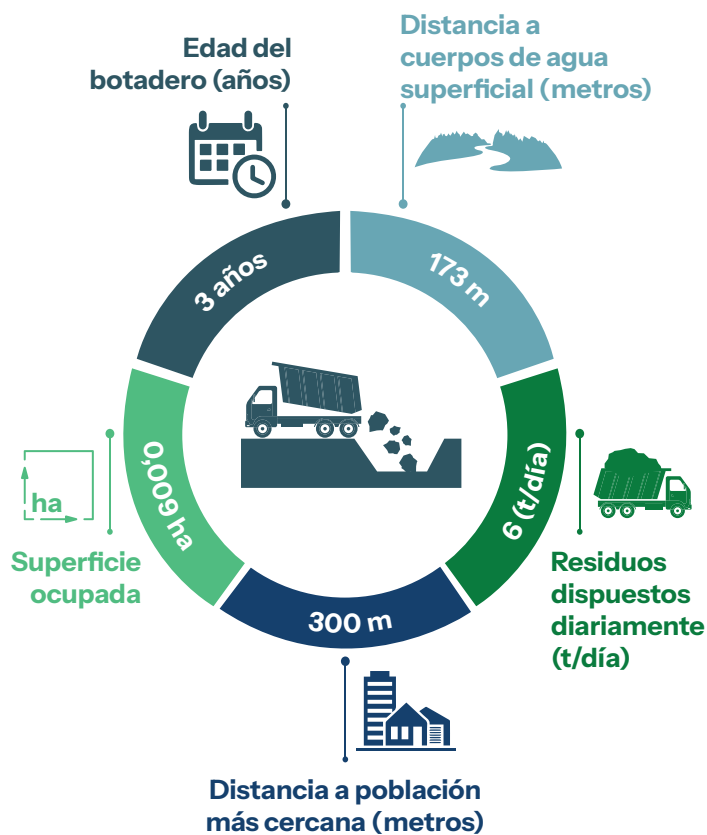
Provincia: Larecaja



Población: 30020 habitantes

Clasificación de botaderos: Categoría B

Coordenadas (grados): -15.810939 latitud,
-68.633952 longitud



Información complementaria

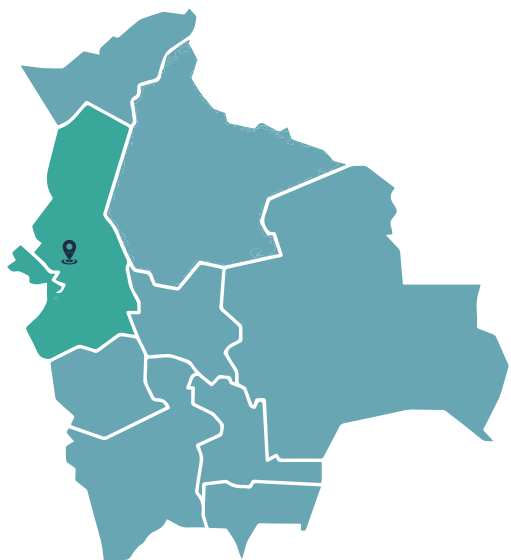
Cercano a una zona geológicamente vulnerable	Si	No
Ubicado en áreas inundables	Si	No
Ubicado cerca a pozos de agua potable	Si	No
Impermeabilización de la celda de disposición final	Si	No
Presencia de segregadores	Si	No
Quema de residuos	Si	No
Cría de animales de granja	Si	No

NIVEL DE RIESGO

Bajo

Departamento: La Paz

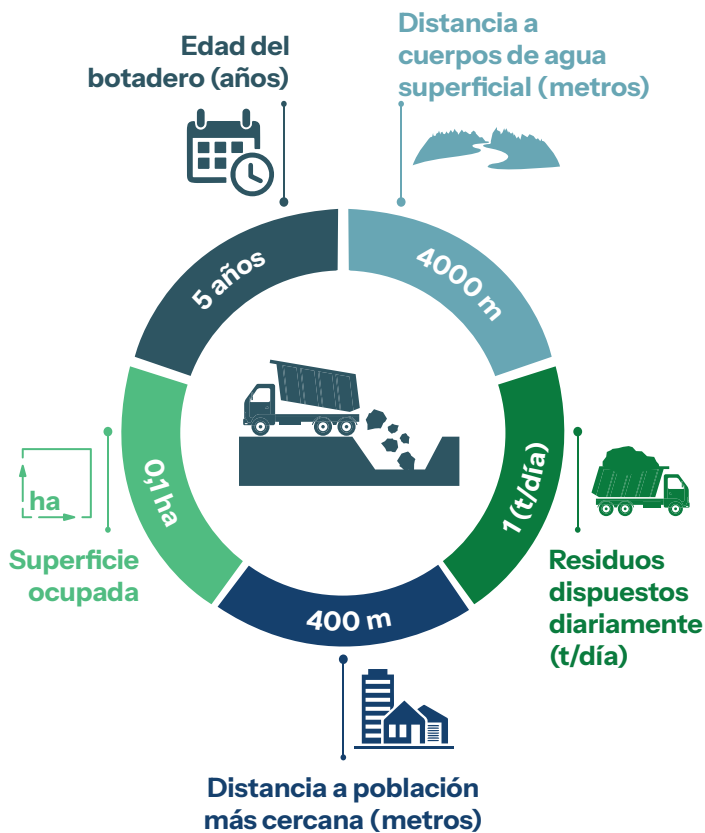
Provincia: Larecaja



Población: 9705 habitantes

Clasificación de botaderos: Categoría C

Coordenadas (grados): -15.58161 latitud,
-68.643115 longitud



Información complementaria

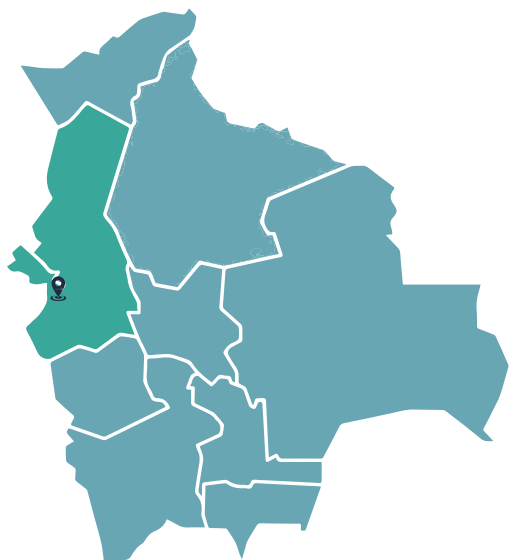
Cercano a una zona geológicamente vulnerable	Si	No
Ubicado en áreas inundables	Si	No
Ubicado cerca a pozos de agua potable	Si	No
Impermeabilización de la celda de disposición final	Si	No
Presencia de segregadores	Si	No
Quema de residuos	Si	No
Cría de animales de granja	Si	No

NIVEL DE RIESGO

Moderado

Departamento: La Paz

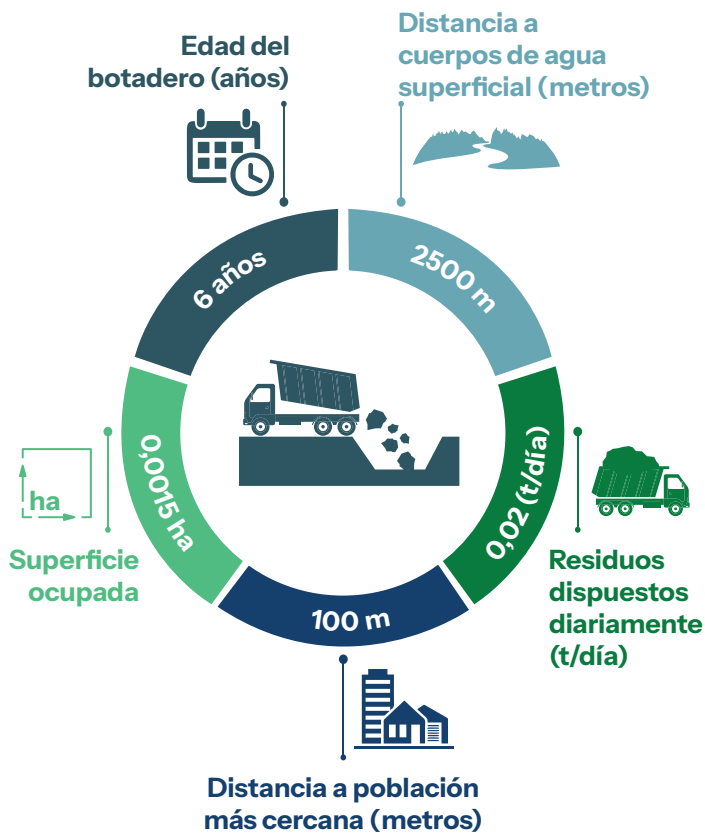
Provincia: Ingavi



Población: 7511 habitantes

Clasificación de botaderos: Categoría C

Coordenadas (grados): -16.456585 latitud,
-68.855133 longitud



Información complementaria

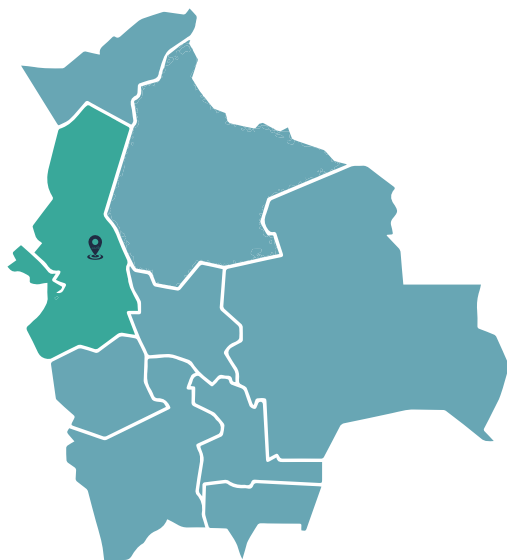
Cercano a una zona geológicamente vulnerable	Si	No
Ubicado en áreas inundables	Si	No
Ubicado cerca a pozos de agua potable	Si	No
Impermeabilización de la celda de disposición final	Si	No
Presencia de segregadores	Si	No
Quema de residuos	Si	No
Cría de animales de granja	Si	No

NIVEL DE RIESGO

Moderado

Departamento: La Paz

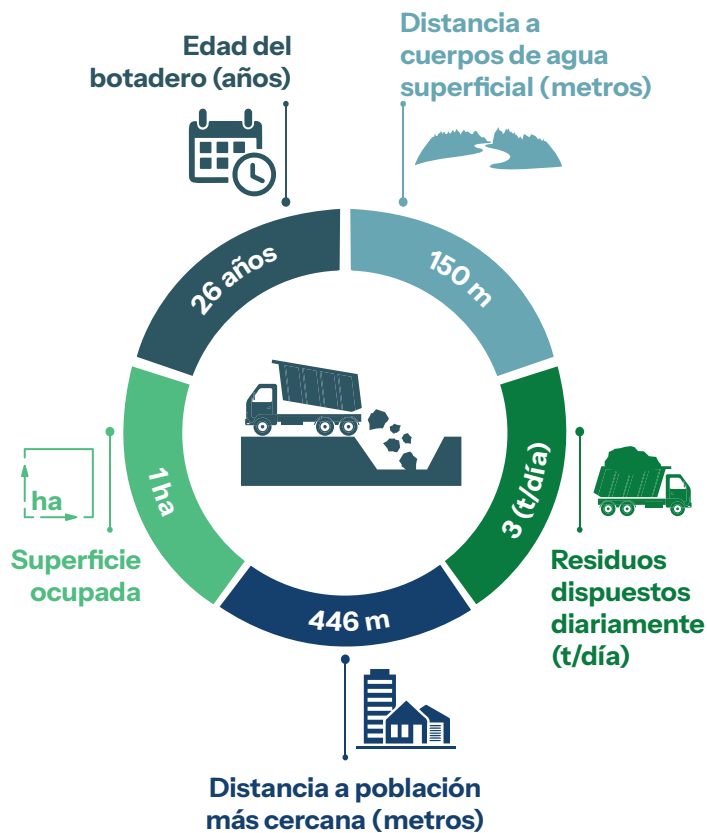
Provincia: Larecaja



Población: 13469 habitantes

Clasificación de botaderos: Categoría B

Coordenadas (grados): -15.489791 latitud,
-67.820533 longitud



Información complementaria

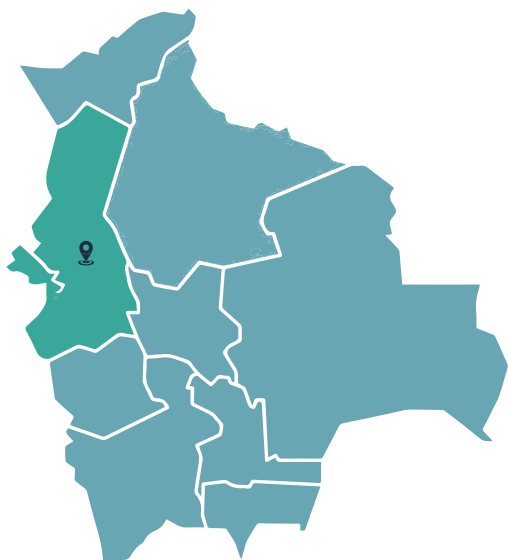
Cercano a una zona geológicamente vulnerable	Si	No
Ubicado en áreas inundables	Si	No
Ubicado cerca a pozos de agua potable	Si	No
Impermeabilización de la celda de disposición final	Si	No
Presencia de segregadores	Si	No
Quema de residuos	Si	No
Cría de animales de granja	Si	No

NIVEL DE RIESGO

Moderado

Departamento: La Paz

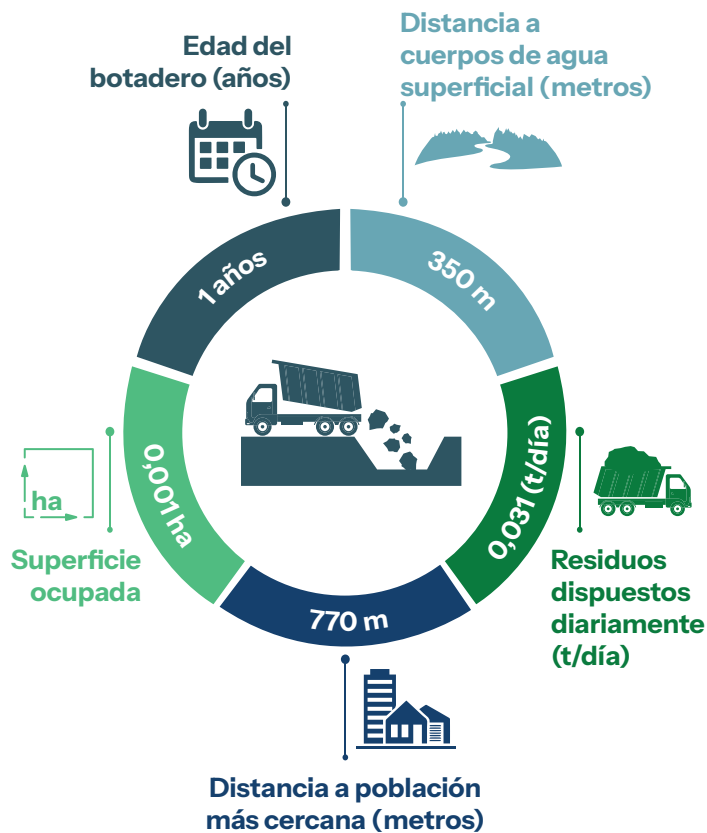
Provincia: Larecaja



Población: 7640 habitantes

Clasificación de botaderos: Categoría C

Coordenadas (grados): -15.554115 latitud,
-67.988212 longitud



Información complementaria

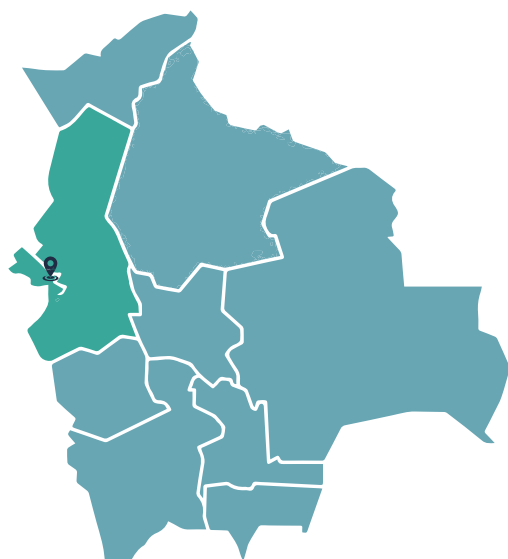
Cercano a una zona geológicamente vulnerable	Si	No
Ubicado en áreas inundables	Si	No
Ubicado cerca a pozos de agua potable	Si	No
Impermeabilización de la celda de disposición final	Si	No
Presencia de segregadores	Si	No
Quema de residuos	Si	No
Cría de animales de granja	Si	No

NIVEL DE RIESGO

Bajo

Departamento: La Paz

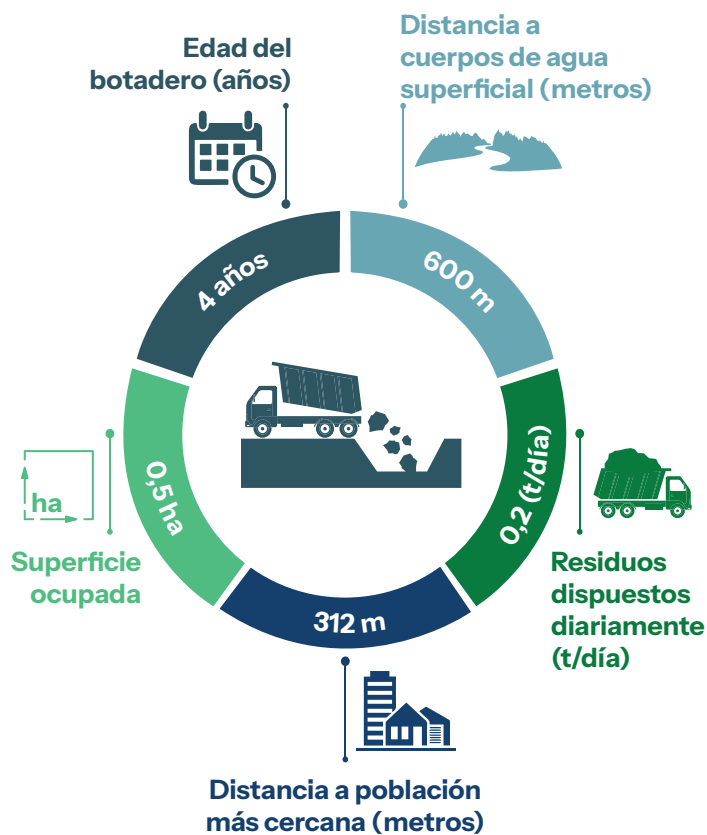
Provincia: Manco Kapac



Población: 7512 habitantes

Clasificación de botaderos: Categoría C

Coordenadas (grados): -16.188771 latitud,
-68.950061 longitud



Información complementaria

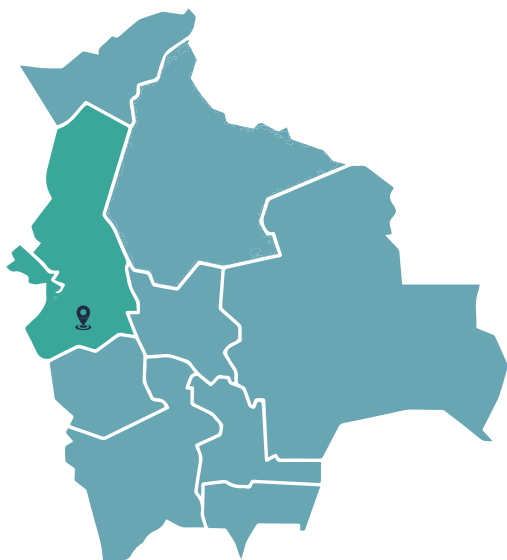
Cercano a una zona geológicamente vulnerable	Si	No
Ubicado en áreas inundables	Si	No
Ubicado cerca a pozos de agua potable	Si	No
Impermeabilización de la celda de disposición final	Si	No
Presencia de segregadores	Si	No
Quema de residuos	Si	No
Cría de animales de granja	Si	No

NIVEL DE RIESGO

Moderado

Departamento: La Paz

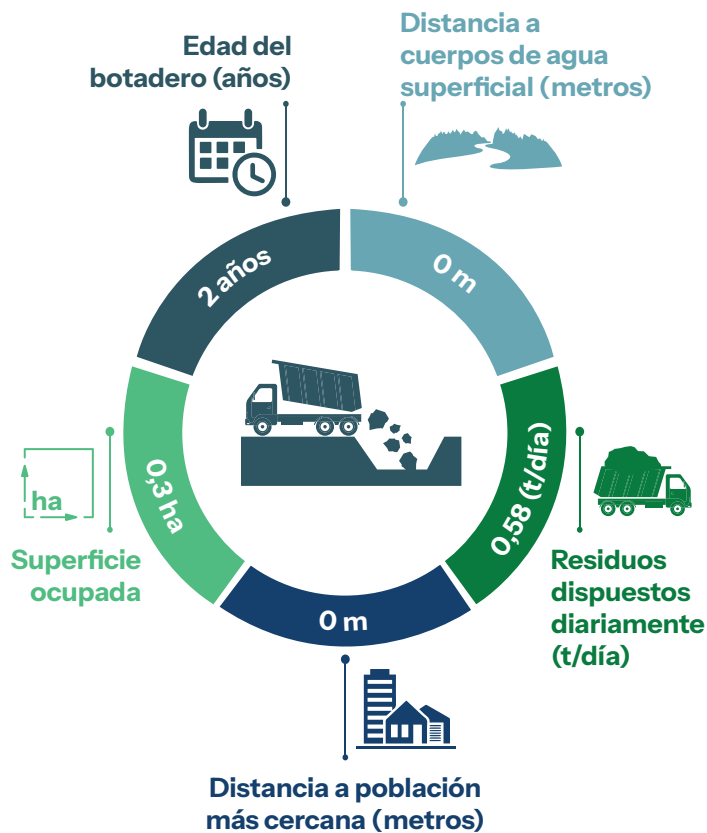
Provincia: Aroma



Población: 9021 habitantes

Clasificación de botaderos: Categoría C

Coordenadas (grados): -17.375321 latitud,
-68.022896 longitud



Información complementaria

Cercano a una zona geológicamente vulnerable	Si	No
Ubicado en áreas inundables	Si	No
Ubicado cerca a pozos de agua potable	Si	No
Impermeabilización de la celda de disposición final	Si	No
Presencia de segregadores	Si	No
Quema de residuos	Si	No
Cría de animales de granja	Si	No

NIVEL DE RIESGO

Moderado

Departamento: La Paz

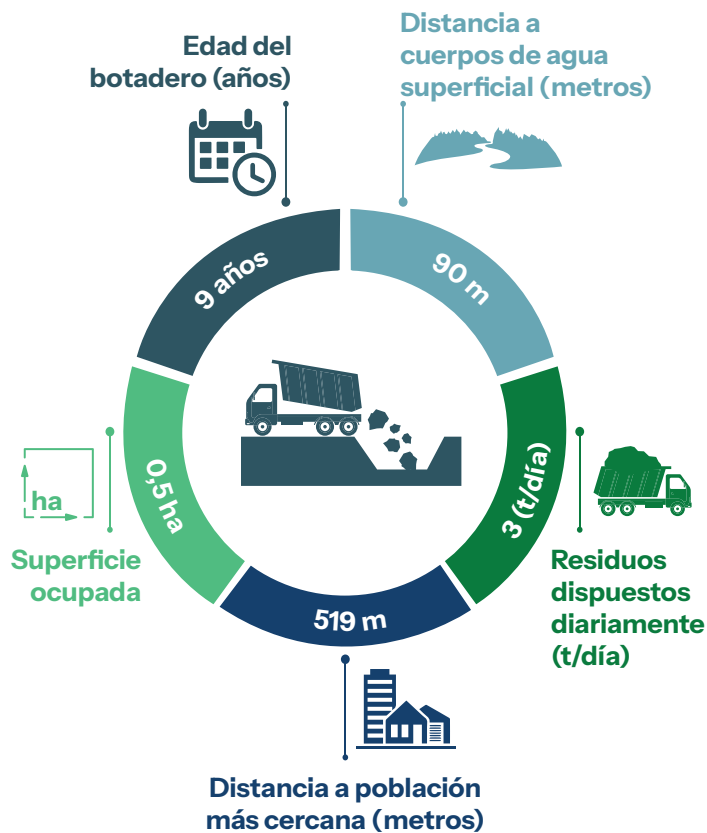
Provincia: Inquisivi



Población: 7791 habitantes

Clasificación de botaderos: Categoría C

Coordenadas (grados): -16.8007684 latitud,
-67.2105866 longitud



Información complementaria

Cercano a una zona geológicamente vulnerable	Si	No
Ubicado en áreas inundables	Si	No
Ubicado cerca a pozos de agua potable	Si	No
Impermeabilización de la celda de disposición final	Si	No
Presencia de segregadores	Si	No
Quema de residuos	Si	No
Cría de animales de granja	Si	No

NIVEL DE RIESGO

Moderado

Departamento: La Paz

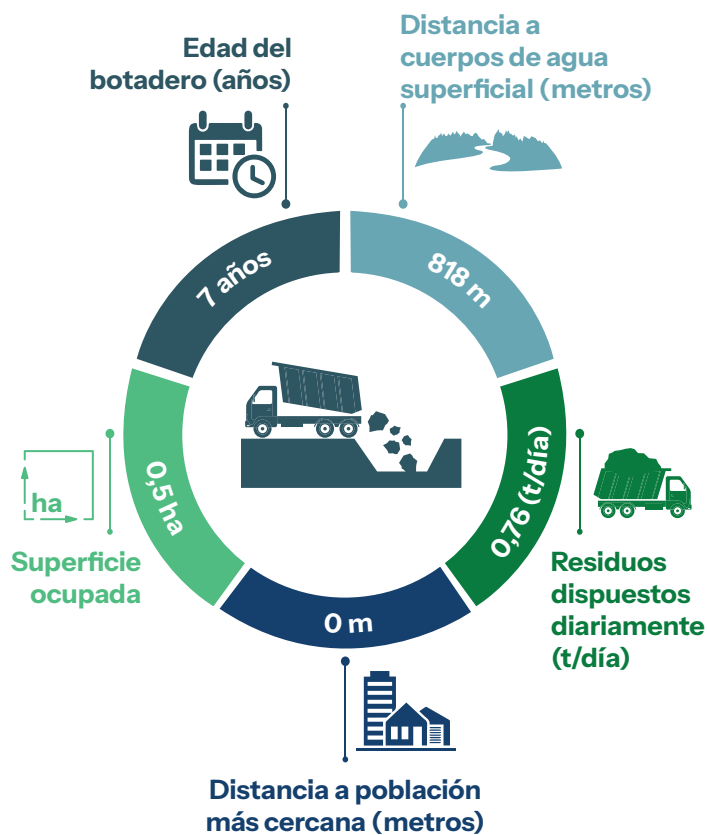
Provincia: Pacajes



Población: 6557 habitantes

Clasificación de botaderos: Categoría C

Coordenadas (grados): -17.086878 latitud,
-68.185372 longitud



Información complementaria

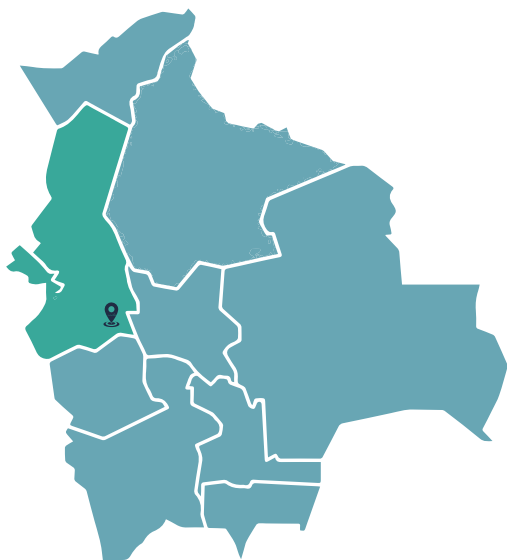
Cercano a una zona geológicamente vulnerable	Si	No
Ubicado en áreas inundables	Si	No
Ubicado cerca a pozos de agua potable	Si	No
Impermeabilización de la celda de disposición final	Si	No
Presencia de segregadores	Si	No
Quema de residuos	Si	No
Cría de animales de granja	Si	No

NIVEL DE RIESGO

Moderado

Departamento: La Paz

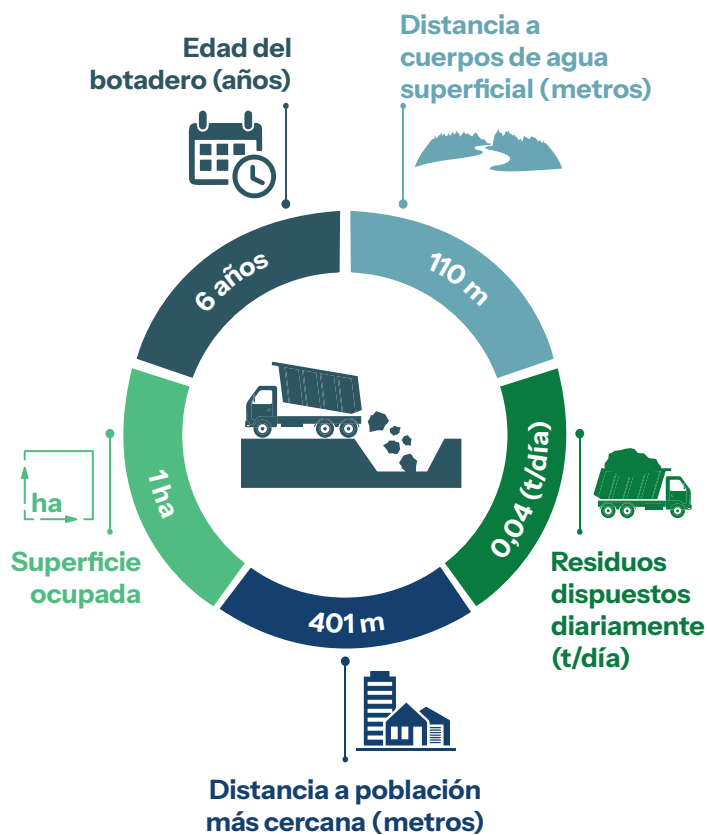
Provincia: Loayza



Población: 12303 habitantes

Clasificación de botaderos: Categoría B

Coordenadas (grados): -17.162586 latitud,
-67.409804 longitud



Información complementaria

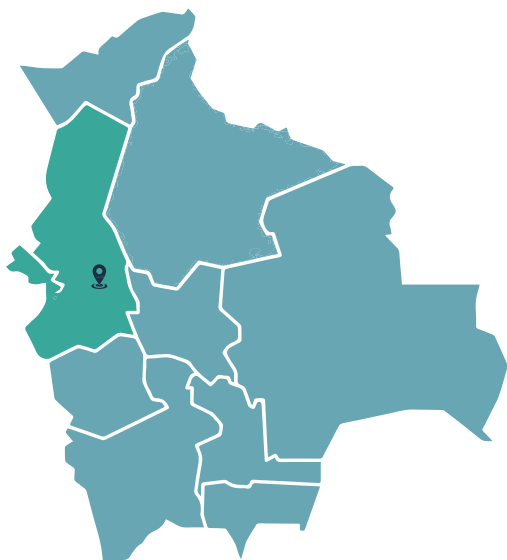
Cercano a una zona geológicamente vulnerable	Si	No
Ubicado en áreas inundables	Si	No
Ubicado cerca a pozos de agua potable	Si	No
Impermeabilización de la celda de disposición final	Si	No
Presencia de segregadores	Si	No
Quema de residuos	Si	No
Cría de animales de granja	Si	No

NIVEL DE RIESGO

Moderado

Departamento: La Paz

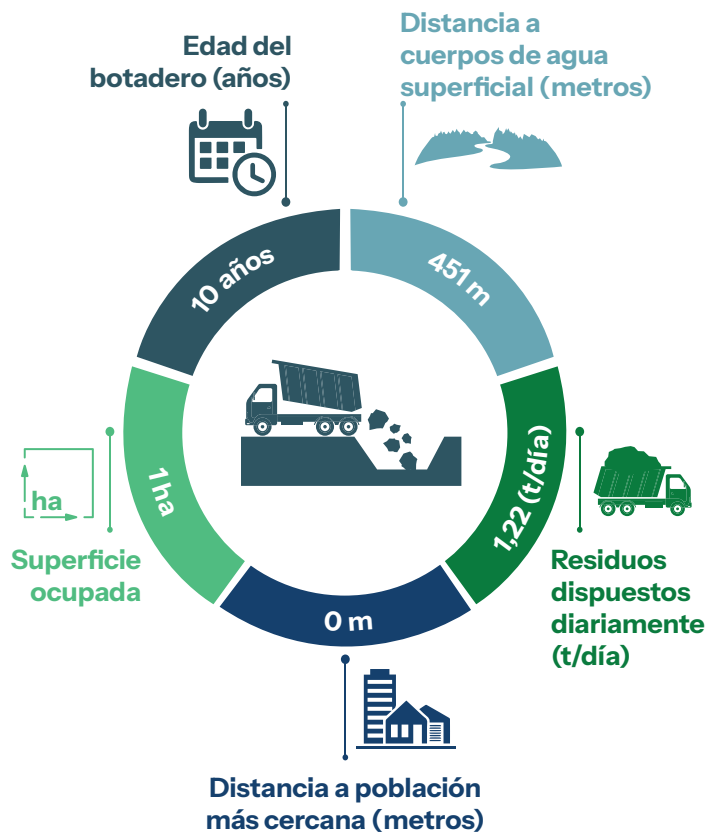
Provincia: Sud Yungas



Población: 7583 habitantes

Clasificación de botaderos: Categoría C

Coordenadas (grados): -16.3998033 latitud,
-67.7381872 longitud



Información complementaria

Cercano a una zona geológicamente vulnerable	Si	No
Ubicado en áreas inundables	Si	No
Ubicado cerca a pozos de agua potable	Si	No
Impermeabilización de la celda de disposición final	Si	No
Presencia de segregadores	Si	No
Quema de residuos	Si	No
Cría de animales de granja	Si	No

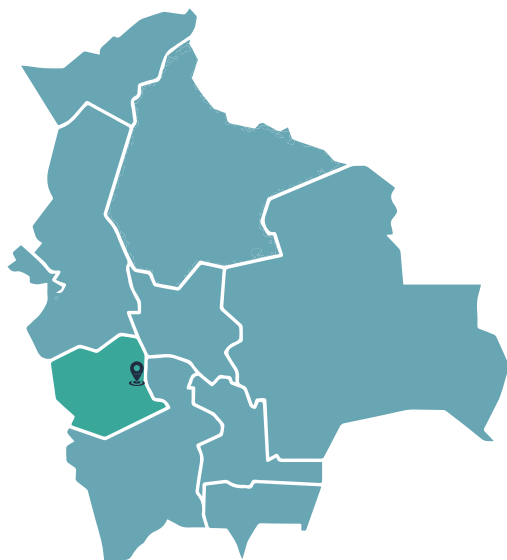
NIVEL DE RIESGO

Moderado

ORURO

Departamento: Oruro

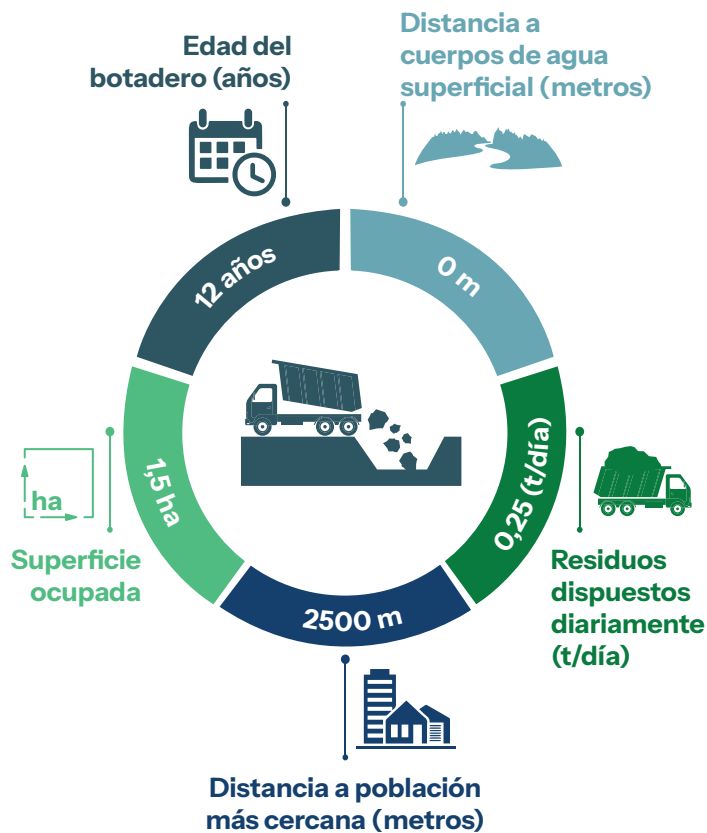
Provincia: Poopó



Población: 3614 habitantes

Clasificación de botaderos: Categoría C

Coordenadas (grados): -17.969458 latitud,
-67.115012 longitud



Información complementaria

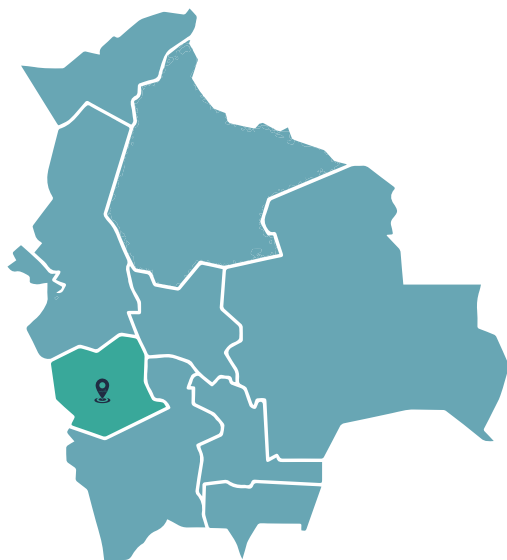
Cercano a una zona geológicamente vulnerable	Si	No
Ubicado en áreas inundables	Si	No
Ubicado cerca a pozos de agua potable	Si	No
Impermeabilización de la celda de disposición final	Si	No
Presencia de segregadores	Si	No
Quema de residuos	Si	No
Cría de animales de granja	Si	No

NIVEL DE RIESGO

Moderado

Departamento: Oruro

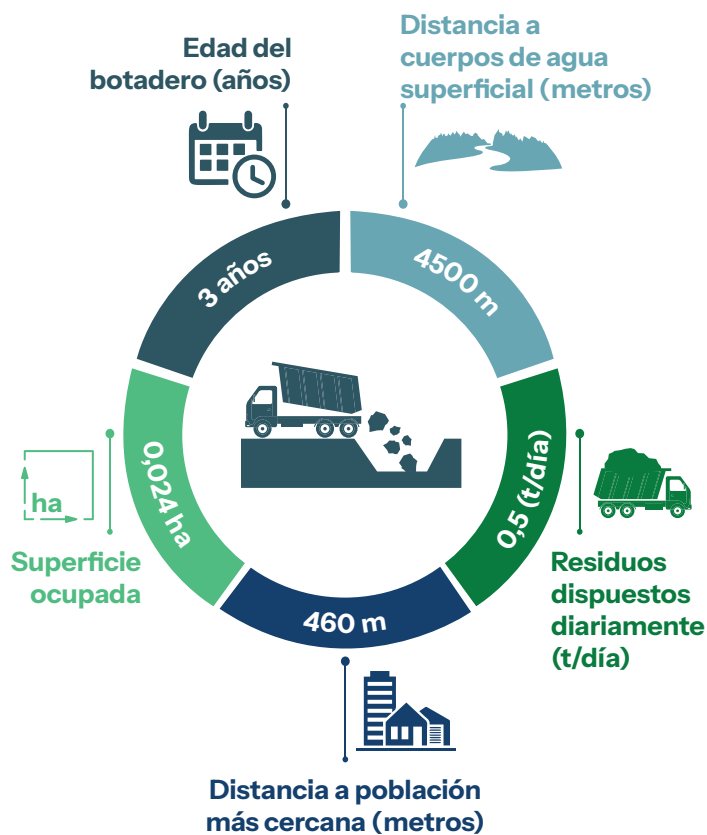
Provincia: Sud carangas



Población: 2996 habitantes

Clasificación de botaderos: Categoría C

Coordenadas (grados): -18.82496 latitud,
-67.64092 longitud



Información complementaria

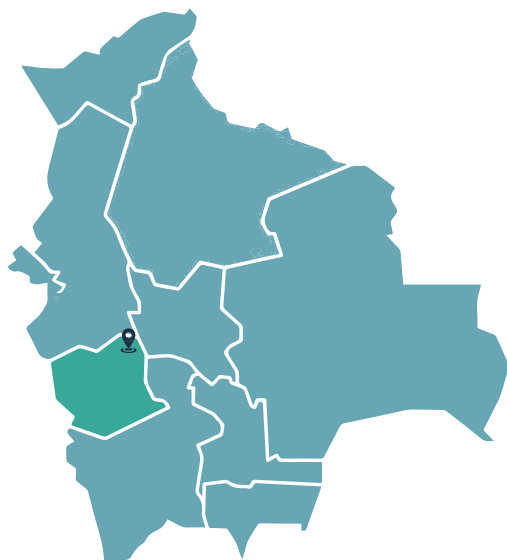
Cercano a una zona geológicamente vulnerable	Si	No
Ubicado en áreas inundables	Si	No
Ubicado cerca a pozos de agua potable	Si	No
Impermeabilización de la celda de disposición final	Si	No
Presencia de segregadores	Si	No
Quema de residuos	Si	No
Cría de animales de granja	Si	No

NIVEL DE RIESGO

Moderado

Departamento: Oruro

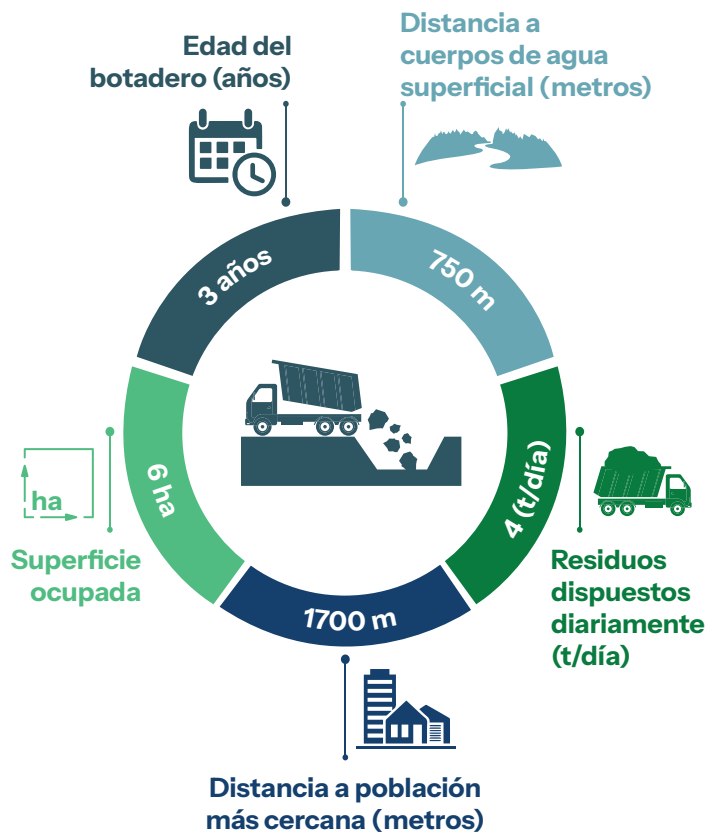
Provincia: Carangas



Población: 23068 habitantes

Clasificación de botaderos: Categoría B

Coordenadas (grados): -17.630342 latitud,
-67.110649 longitud



Información complementaria

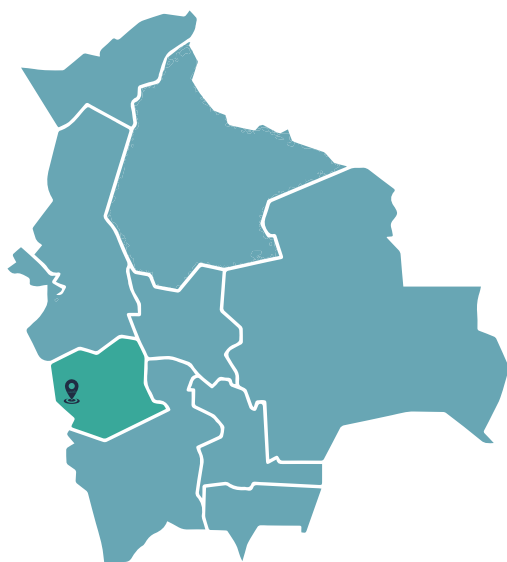
Cercano a una zona geológicamente vulnerable	Si	No
Ubicado en áreas inundables	Si	No
Ubicado cerca a pozos de agua potable	Si	No
Impermeabilización de la celda de disposición final	Si	No
Presencia de segregadores	Si	No
Quema de residuos	Si	No
Cría de animales de granja	Si	No

NIVEL DE RIESGO

Bajo

Departamento: Oruro

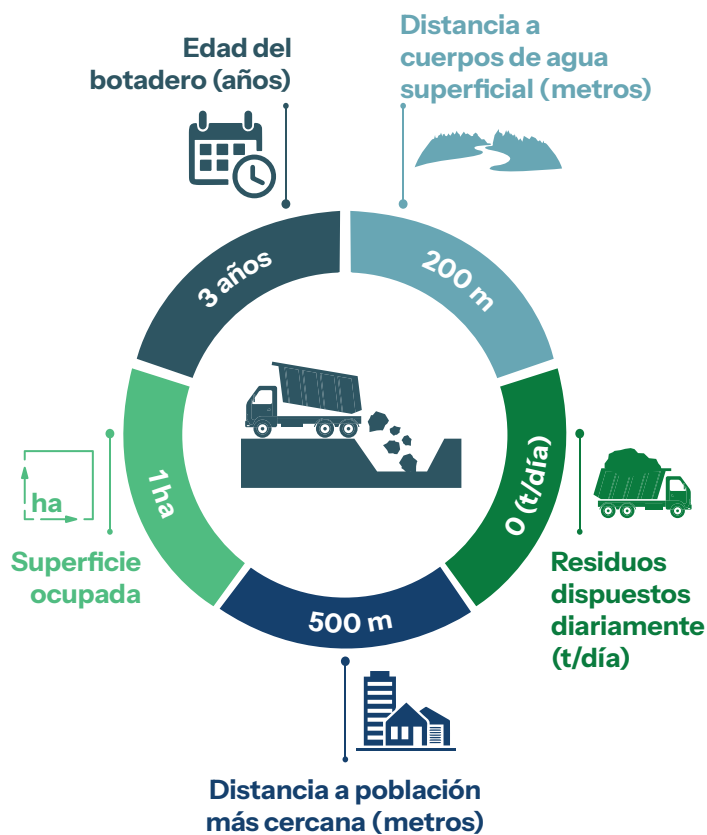
Provincia: Mejillones



Población: 1130 habitantes

Clasificación de botaderos: Categoría R

Coordenadas (grados): -18.943386 latitud,
-68.626546 longitud



Información complementaria

Cercano a una zona geológicamente vulnerable	Si	No
Ubicado en áreas inundables	Si	No
Ubicado cerca a pozos de agua potable	Si	No
Impermeabilización de la celda de disposición final	Si	No
Presencia de segregadores	Si	No
Quema de residuos	Si	No
Cría de animales de granja	Si	No

NIVEL DE RIESGO

Bajo

Departamento: Oruro

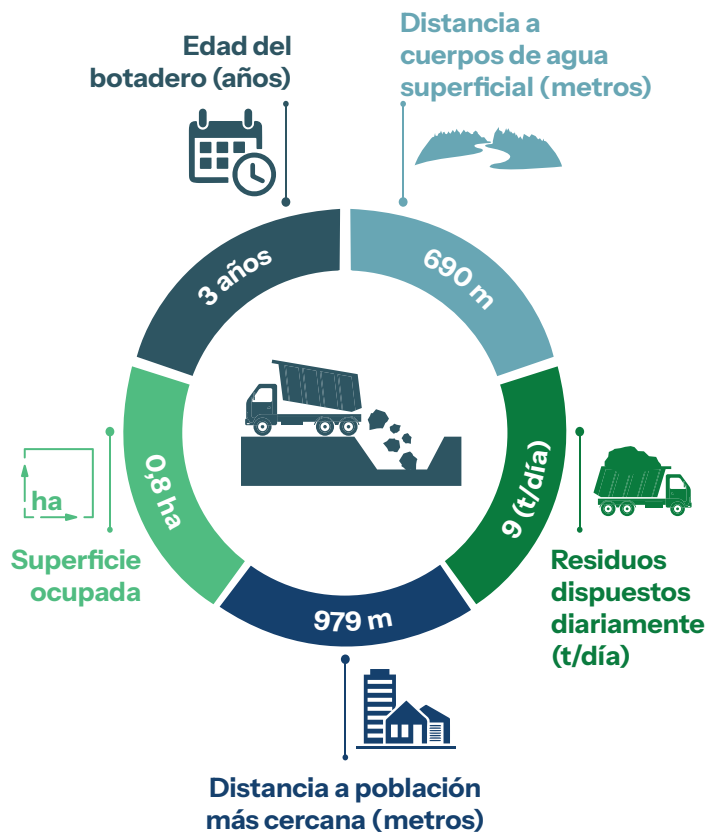
Provincia: Abaroa



Población: 35339 habitantes

Clasificación de botaderos: Categoría B

Coordenadas (grados): -18.9279 latitud,
-66.556016 longitud



Información complementaria

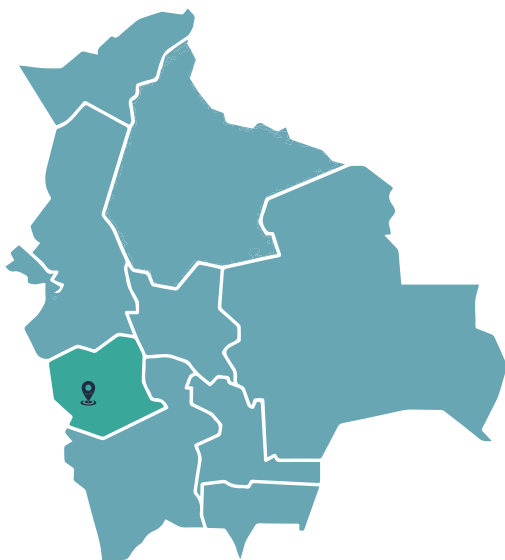
Cercano a una zona geológicamente vulnerable	Si	No
Ubicado en áreas inundables	Si	No
Ubicado cerca a pozos de agua potable	Si	No
Impermeabilización de la celda de disposición final	Si	No
Presencia de segregadores	Si	No
Quema de residuos	Si	No
Cría de animales de granja	Si	No

NIVEL DE RIESGO

Moderado

Departamento: Oruro

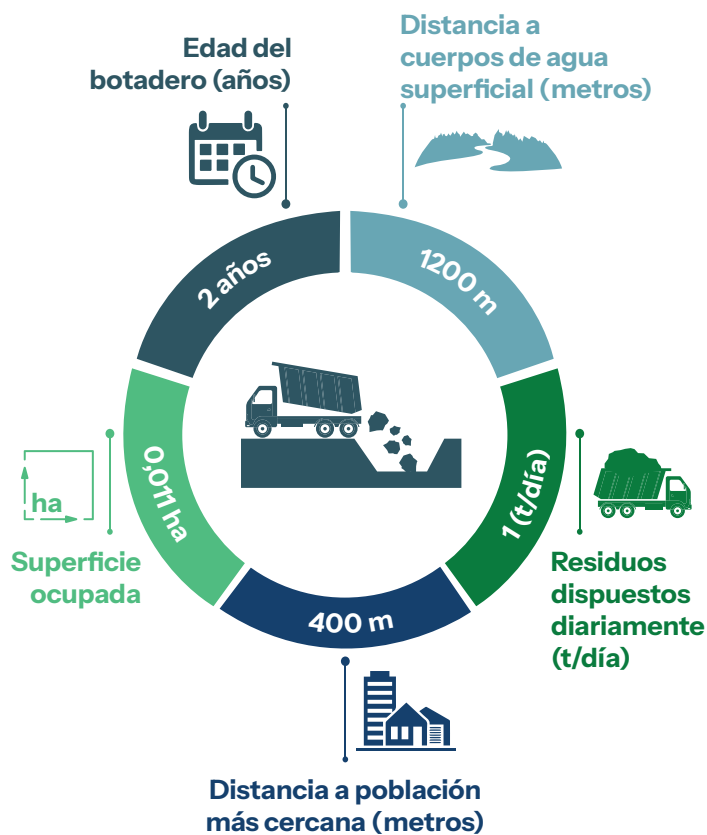
Provincia: Sabaya



Población: 2366 habitantes

Clasificación de botaderos: Categoría C

Coordenadas (grados): -19.0475 latitud,
-68.084525 longitud



Información complementaria

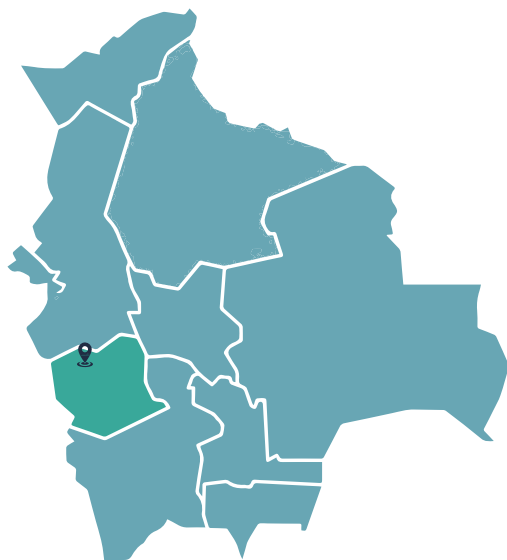
Cercano a una zona geológicamente vulnerable	Si	No
Ubicado en áreas inundables	Si	No
Ubicado cerca a pozos de agua potable	Si	No
Impermeabilización de la celda de disposición final	Si	No
Presencia de segregadores	Si	No
Quema de residuos	Si	No
Cría de animales de granja	Si	No

NIVEL DE RIESGO

Moderado

Departamento: Oruro

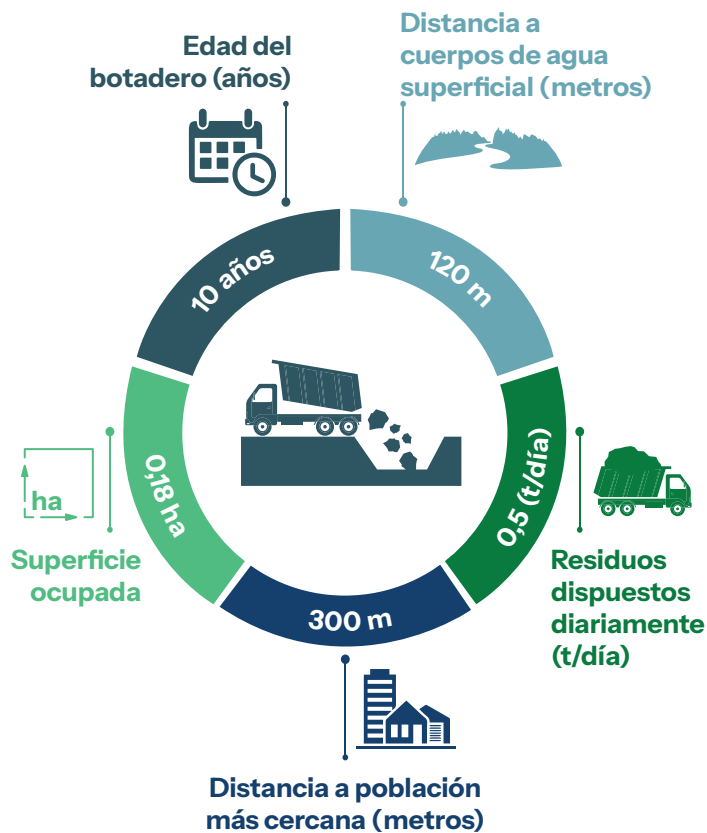
Provincia: Carangas



Población: 2980 habitantes

Clasificación de botaderos: Categoría C

Coordenadas (grados): -18.092772 latitud,
-67.891461 longitud



Información complementaria

Cercano a una zona geológicamente vulnerable	Si	No
Ubicado en áreas inundables	Si	No
Ubicado cerca a pozos de agua potable	Si	No
Impermeabilización de la celda de disposición final	Si	No
Presencia de segregadores	Si	No
Quema de residuos	Si	No
Cría de animales de granja	Si	No

NIVEL DE RIESGO

Moderado

Departamento: Oruro

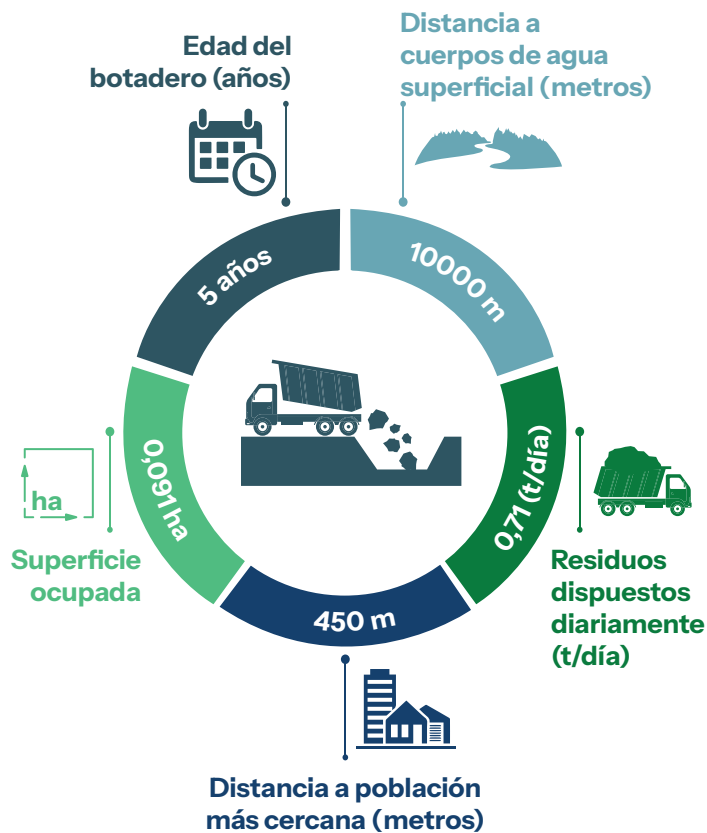
Provincia: Sabaya



Población: 1405 habitantes

Clasificación de botaderos: Categoría R

Coordenadas (grados): -19.269387 latitud,
-68.280749 longitud



Información complementaria

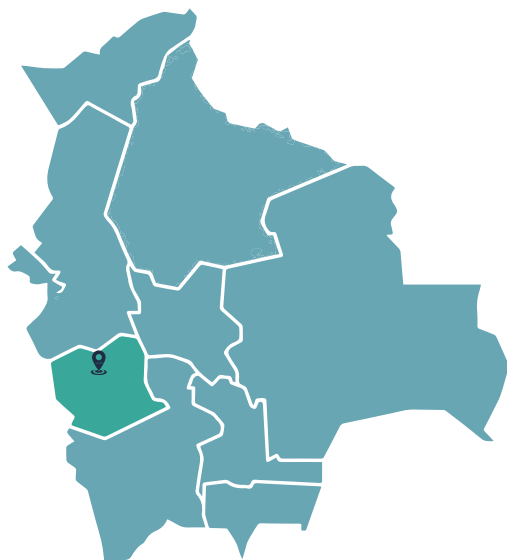
Cercano a una zona geológicamente vulnerable	Si	No
Ubicado en áreas inundables	Si	No
Ubicado cerca a pozos de agua potable	Si	No
Impermeabilización de la celda de disposición final	Si	No
Presencia de segregadores	Si	No
Quema de residuos	Si	No
Cría de animales de granja	Si	No

NIVEL DE RIESGO

Moderado

Departamento: Oruro

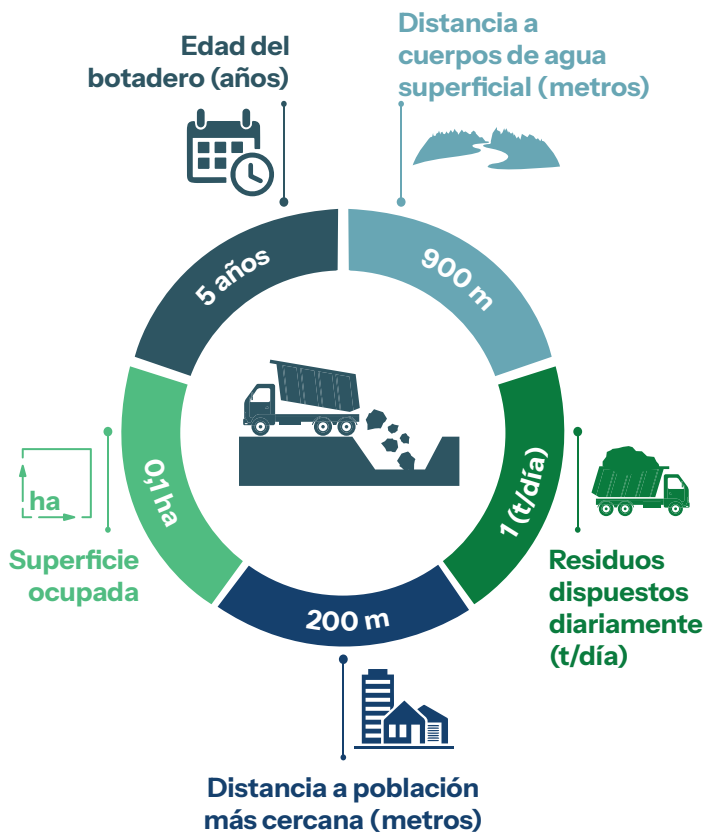
Provincia: Carangas



Población: 16020 habitantes

Clasificación de botaderos: Categoría B

Coordenadas (grados): -18.348838 latitud,
-67.677665 longitud



Información complementaria

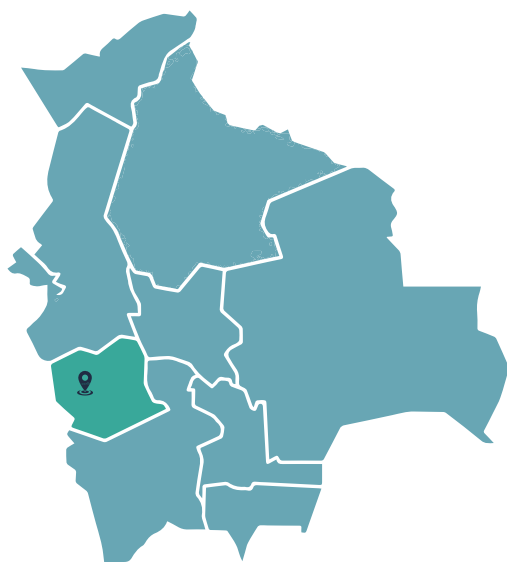
Cercano a una zona geológicamente vulnerable	Si	No
Ubicado en áreas inundables	Si	No
Ubicado cerca a pozos de agua potable	Si	No
Impermeabilización de la celda de disposición final	Si	No
Presencia de segregadores	Si	No
Quema de residuos	Si	No
Cría de animales de granja	Si	No

NIVEL DE RIESGO

Moderado

Departamento: Oruro

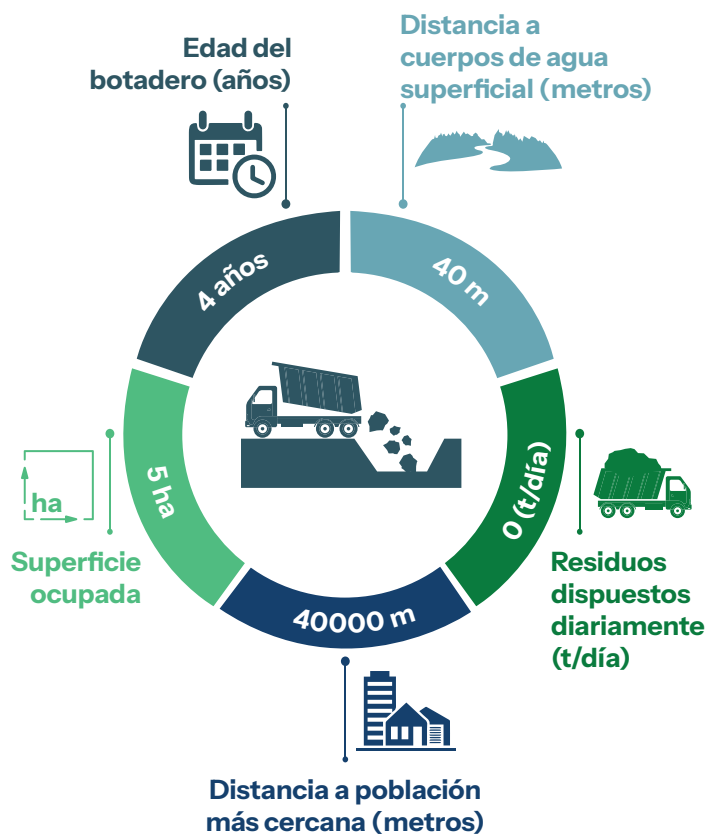
Provincia: Litoral



Población: 1511 habitantes

Clasificación de botaderos: Categoría R

Coordenadas (grados): -18.762253 latitud,
-68.326206 longitud



Información complementaria

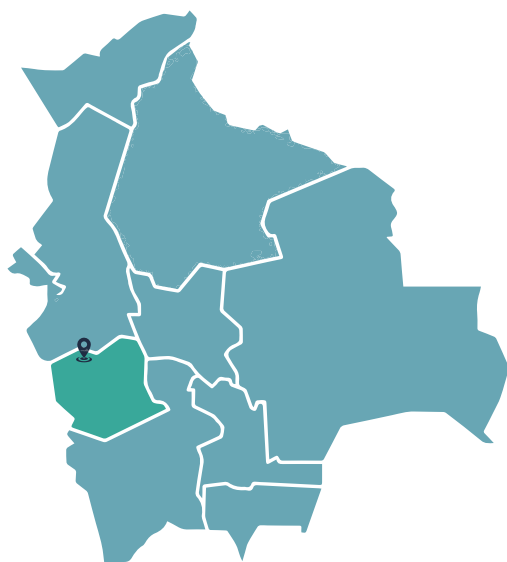
Cercano a una zona geológicamente vulnerable	Si	No
Ubicado en áreas inundables	Si	No
Ubicado cerca a pozos de agua potable	Si	No
Impermeabilización de la celda de disposición final	Si	No
Presencia de segregadores	Si	No
Quema de residuos	Si	No
Cría de animales de granja	Si	No

NIVEL DE RIESGO

Moderado

Departamento: Oruro

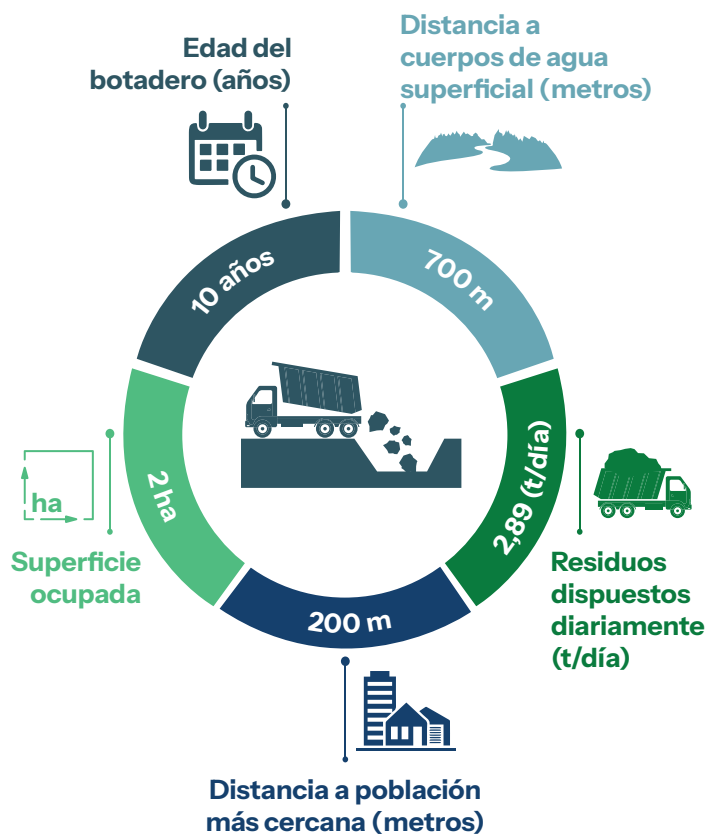
Provincia: Sajama



Población: 6671 habitantes

Clasificación de botaderos: Categoría C

Coordenadas (grados): -17.969655 latitud,
-67.115148 longitud



Información complementaria

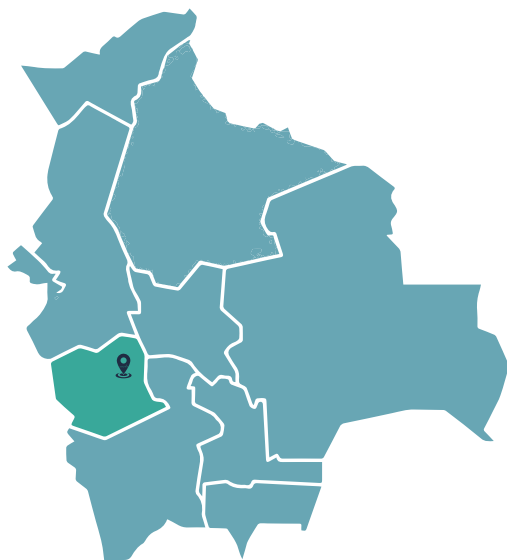
Cercano a una zona geológicamente vulnerable	Si	No
Ubicado en áreas inundables	Si	No
Ubicado cerca a pozos de agua potable	Si	No
Impermeabilización de la celda de disposición final	Si	No
Presencia de segregadores	Si	No
Quema de residuos	Si	No
Cría de animales de granja	Si	No

NIVEL DE RIESGO

Bajo

Departamento: Oruro

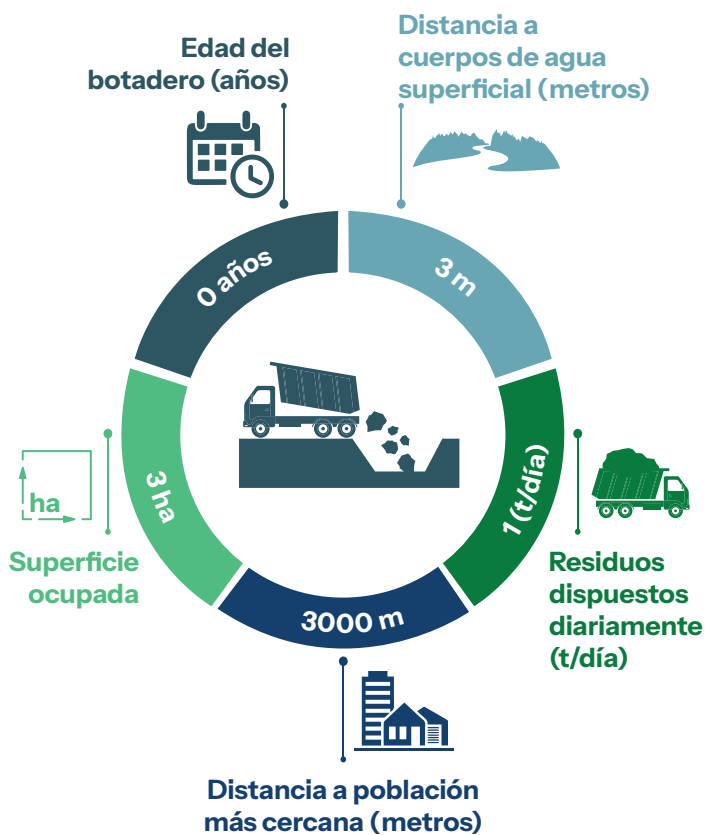
Provincia: Cercado



Población: 23068 habitantes

Clasificación de botaderos: Categoría C

Coordenadas (grados): -17.969649 latitud,
-67.115109 longitud



Información complementaria

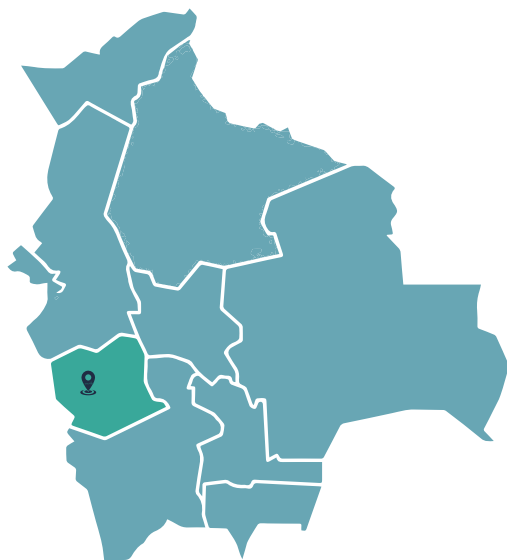
Cercano a una zona geológicamente vulnerable	Si	No
Ubicado en áreas inundables	Si	No
Ubicado cerca a pozos de agua potable	Si	No
Impermeabilización de la celda de disposición final	Si	No
Presencia de segregadores	Si	No
Quema de residuos	Si	No
Cría de animales de granja	Si	No

NIVEL DE RIESGO

Moderado

Departamento: Oruro

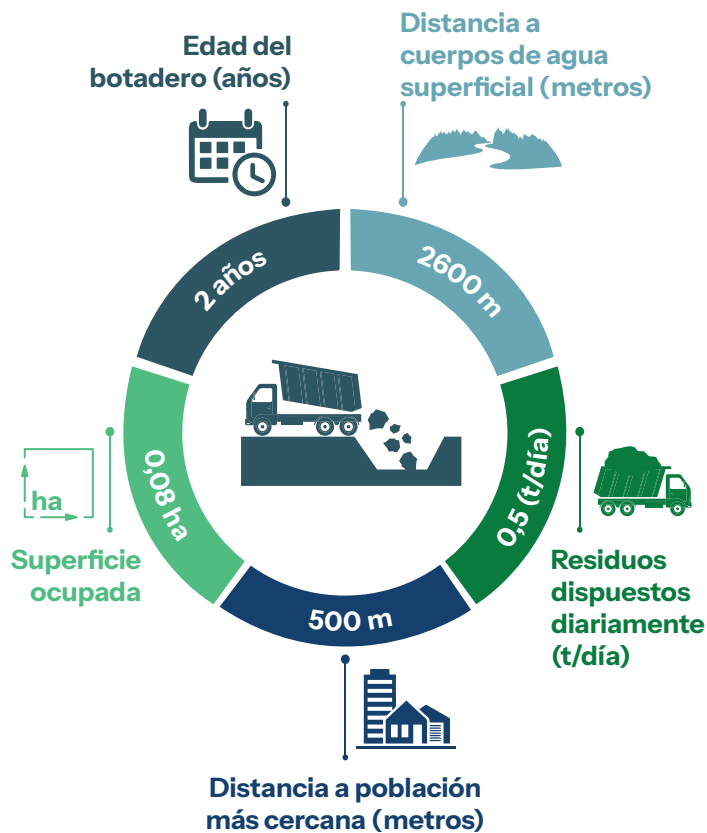
Provincia: Litoral



Población: 4194 habitantes

Clasificación de botaderos: Categoría R

Coordenadas (grados): -18.854843 latitud,
-68.165488 longitud



Información complementaria

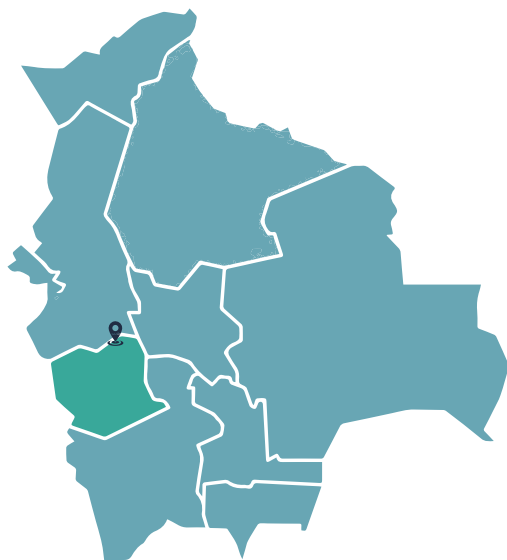
Cercano a una zona geológicamente vulnerable	Si	No
Ubicado en áreas inundables	Si	No
Ubicado cerca a pozos de agua potable	Si	No
Impermeabilización de la celda de disposición final	Si	No
Presencia de segregadores	Si	No
Quema de residuos	Si	No
Cría de animales de granja	Si	No

NIVEL DE RIESGO

Moderado

Departamento: Oruro

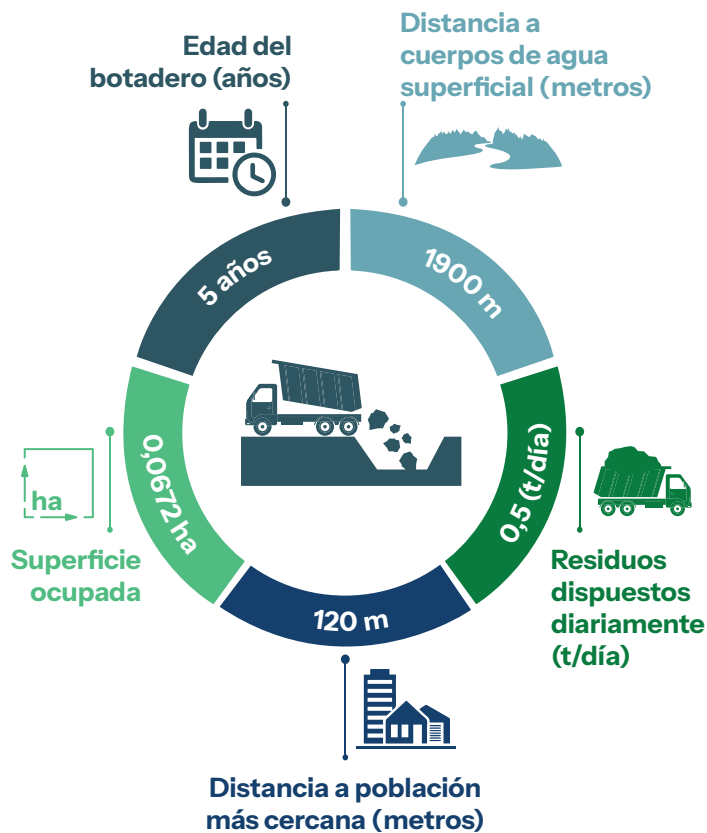
Provincia: Tomás Barrón



Población: 5443 habitantes

Clasificación de botaderos: Categoría C

Coordenadas (grados): -17.600263 latitud,
-67.50809 longitud



Información complementaria

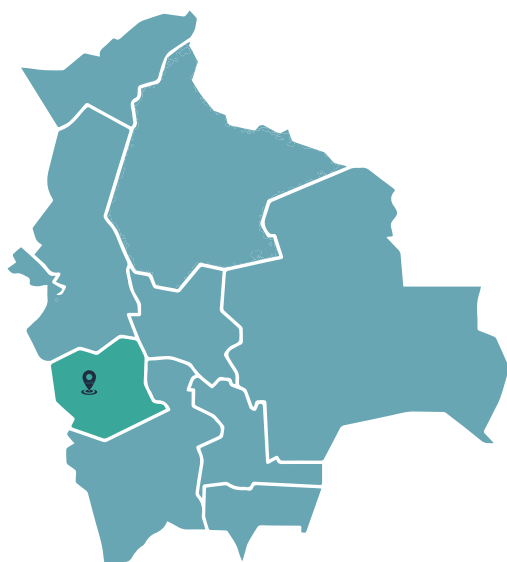
Cercano a una zona geológicamente vulnerable	Si	No
Ubicado en áreas inundables	Si	No
Ubicado cerca a pozos de agua potable	Si	No
Impermeabilización de la celda de disposición final	Si	No
Presencia de segregadores	Si	No
Quema de residuos	Si	No
Cría de animales de granja	Si	No

NIVEL DE RIESGO

Moderado

Departamento: Oruro

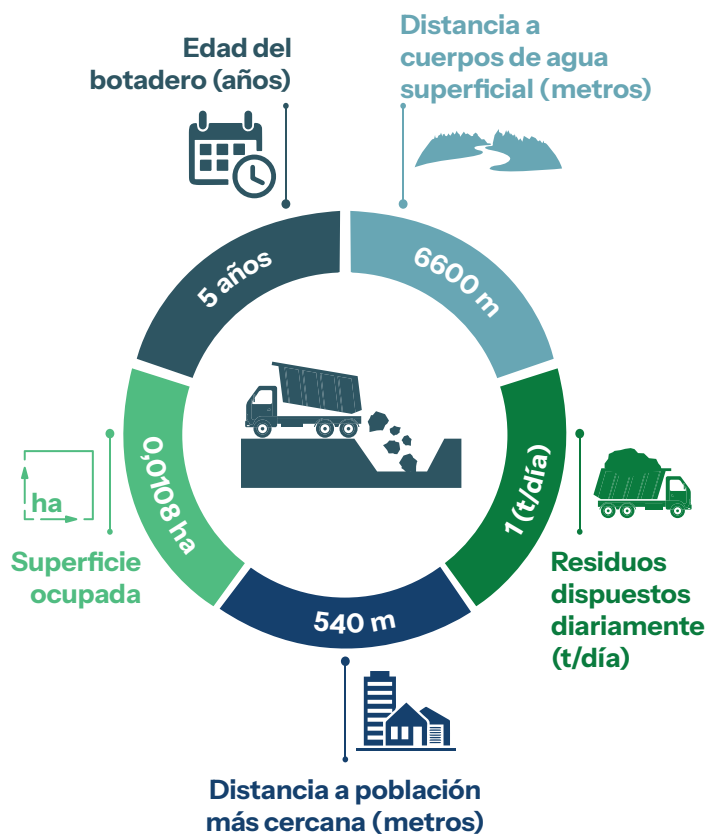
Provincia: Litoral



Población: 3974 habitantes

Clasificación de botaderos: Categoría C

Coordenadas (grados): -18.784701 latitud,
-68.259828 longitud



Información complementaria

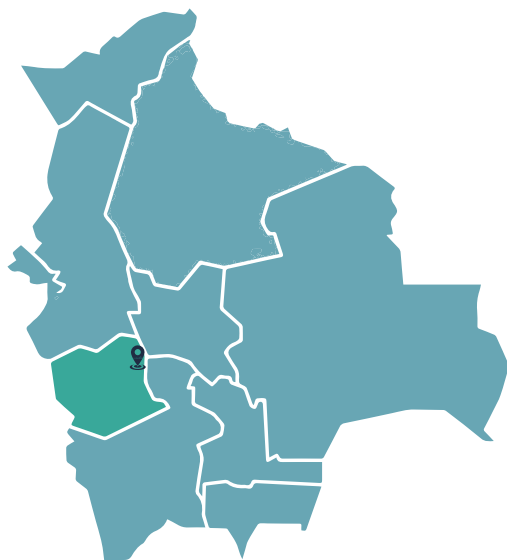
Cercano a una zona geológicamente vulnerable	Si	No
Ubicado en áreas inundables	Si	No
Ubicado cerca a pozos de agua potable	Si	No
Impermeabilización de la celda de disposición final	Si	No
Presencia de segregadores	Si	No
Quema de residuos	Si	No
Cría de animales de granja	Si	No

NIVEL DE RIESGO

Moderado

Departamento: Oruro

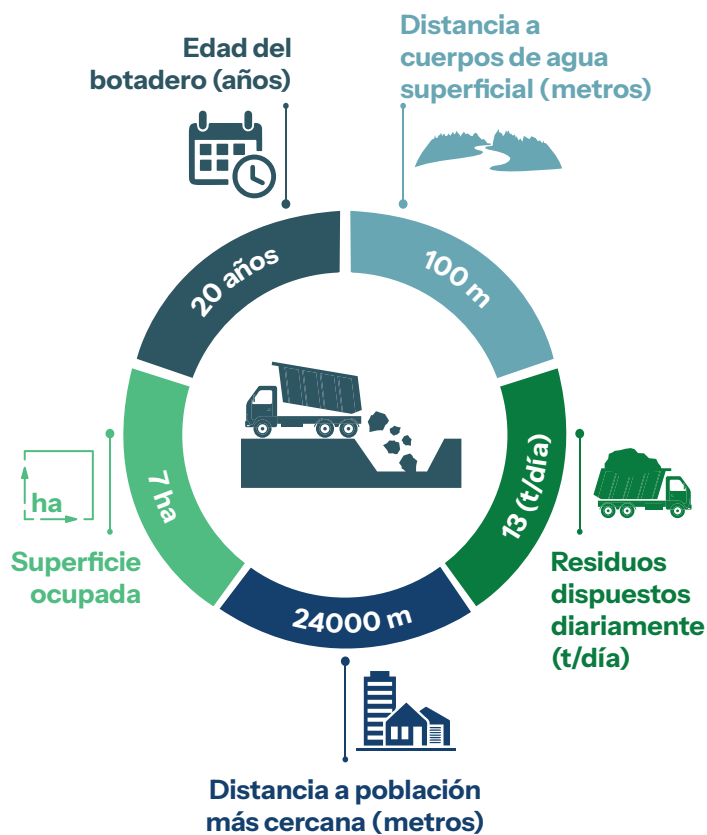
Provincia: Dalence



Población: 20028 habitantes

Clasificación de botaderos: Categoría B

Coordenadas (grados): -17.96975 latitud,
-67.115216 longitud



Información complementaria

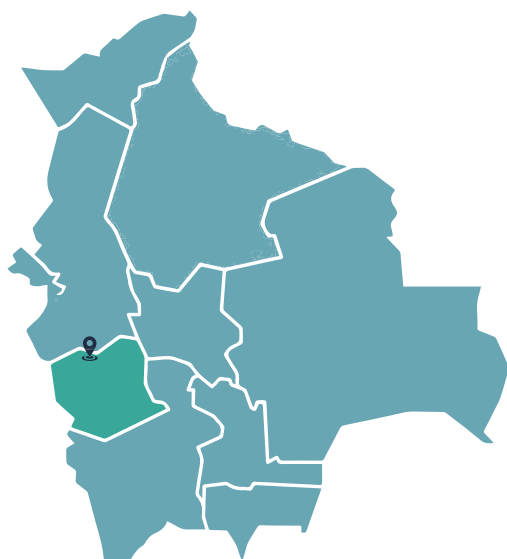
Cercano a una zona geológicamente vulnerable	Si	No
Ubicado en áreas inundables	Si	No
Ubicado cerca a pozos de agua potable	Si	No
Impermeabilización de la celda de disposición final	Si	No
Presencia de segregadores	Si	No
Quema de residuos	Si	No
Cría de animales de granja	Si	No

NIVEL DE RIESGO

Moderado

Departamento: Oruro

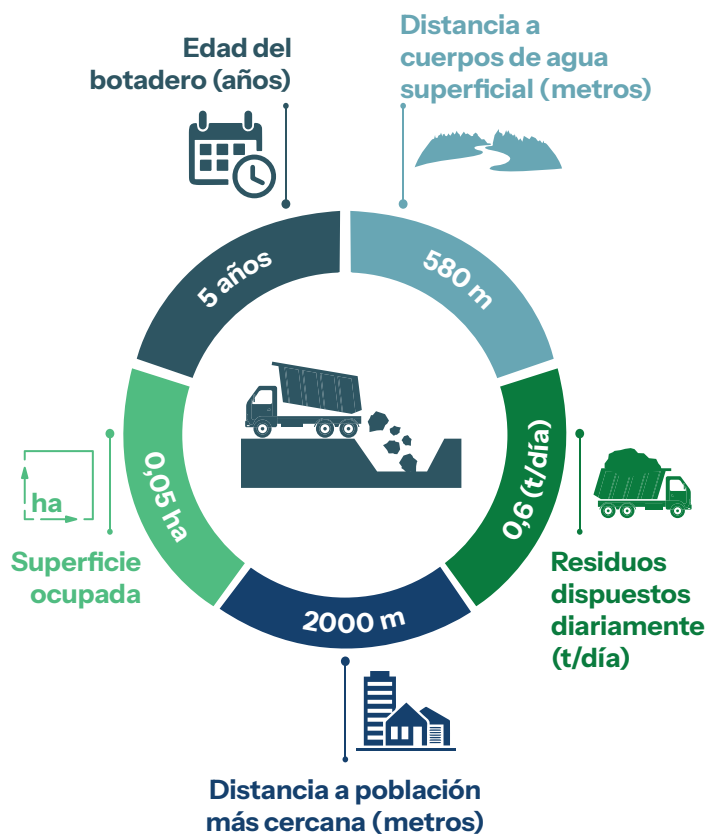
Provincia: Nor Carangas



Población: 5980 habitantes

Clasificación de botaderos: Categoría C

Coordenadas (grados): -17.838855 latitud,
-67.919221 longitud



Información complementaria

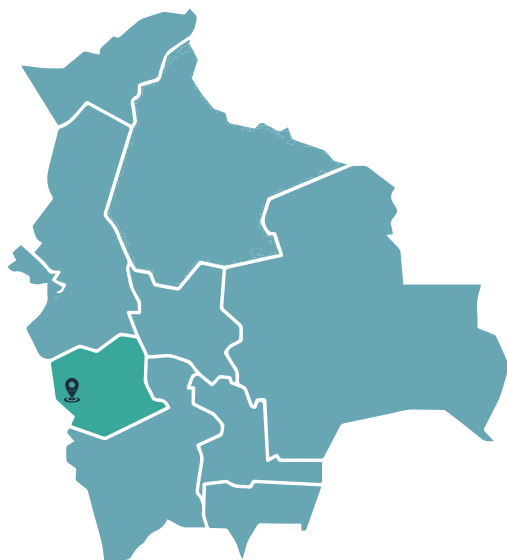
Cercano a una zona geológicamente vulnerable	Si	No
Ubicado en áreas inundables	Si	No
Ubicado cerca a pozos de agua potable	Si	No
Impermeabilización de la celda de disposición final	Si	No
Presencia de segregadores	Si	No
Quema de residuos	Si	No
Cría de animales de granja	Si	No

NIVEL DE RIESGO

Moderado

Departamento: Oruro

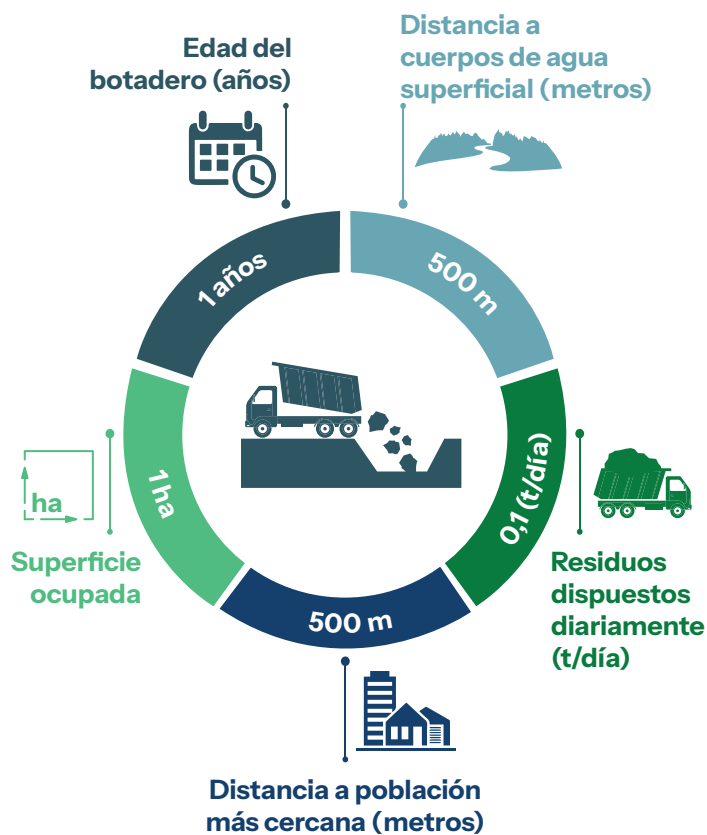
Provincia: Mejillones



Población: 1266 habitantes

Clasificación de botaderos: Categoría R

Coordenadas (grados): -17.969734 latitud,
-67.115082 longitud



Información complementaria

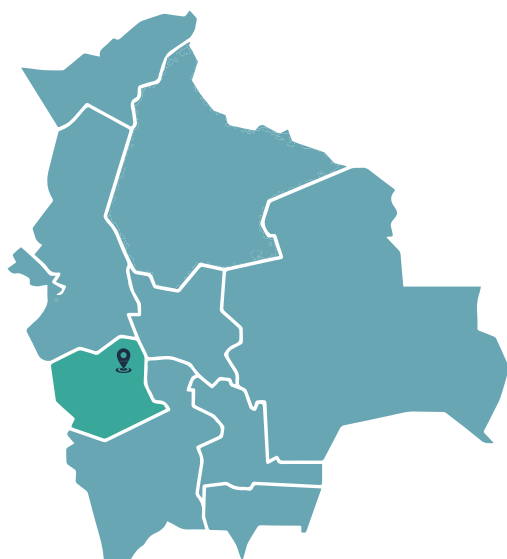
Cercano a una zona geológicamente vulnerable	Si	No
Ubicado en áreas inundables	Si	No
Ubicado cerca a pozos de agua potable	Si	No
Impermeabilización de la celda de disposición final	Si	No
Presencia de segregadores	Si	No
Quema de residuos	Si	No
Cría de animales de granja	Si	No

NIVEL DE RIESGO

Moderado

Departamento: Oruro

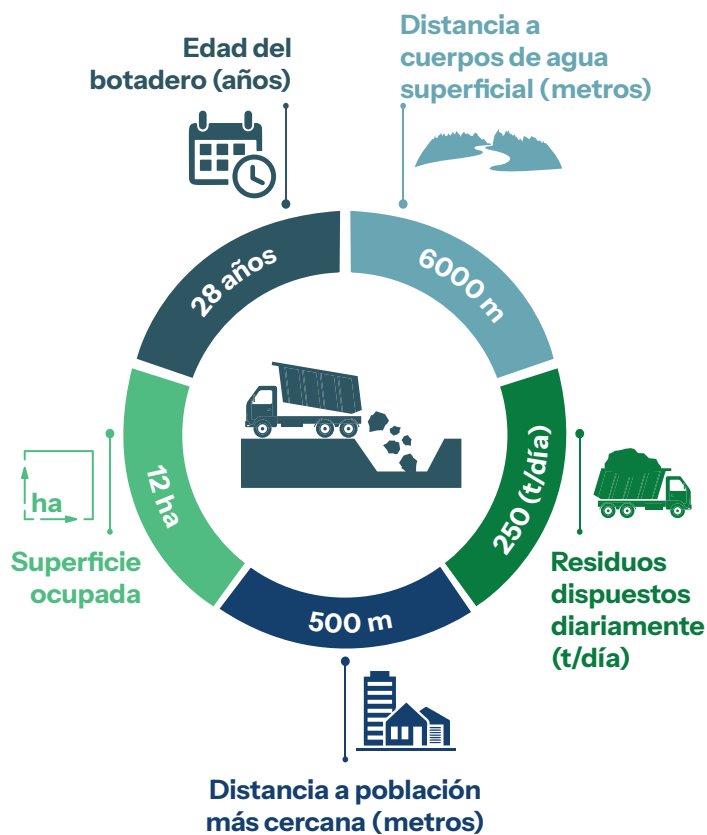
Provincia: Cercado



Población: 297497 habitantes

Clasificación de botaderos: Categoría A

Coordenadas (grados): -17.96926 latitud,
-67.114931 longitud



Información complementaria

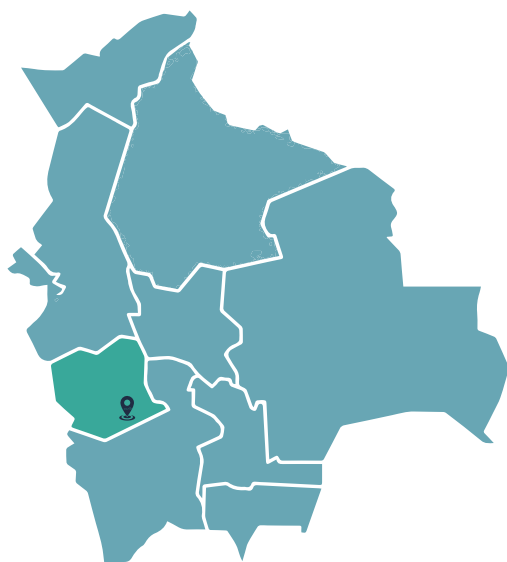
Cercano a una zona geológicamente vulnerable	Si	No
Ubicado en áreas inundables	Si	No
Ubicado cerca a pozos de agua potable	Si	No
Impermeabilización de la celda de disposición final	Si	No
Presencia de segregadores	Si	No
Quema de residuos	Si	No
Cría de animales de granja	Si	No

NIVEL DE RIESGO

Alto

Departamento: Oruro

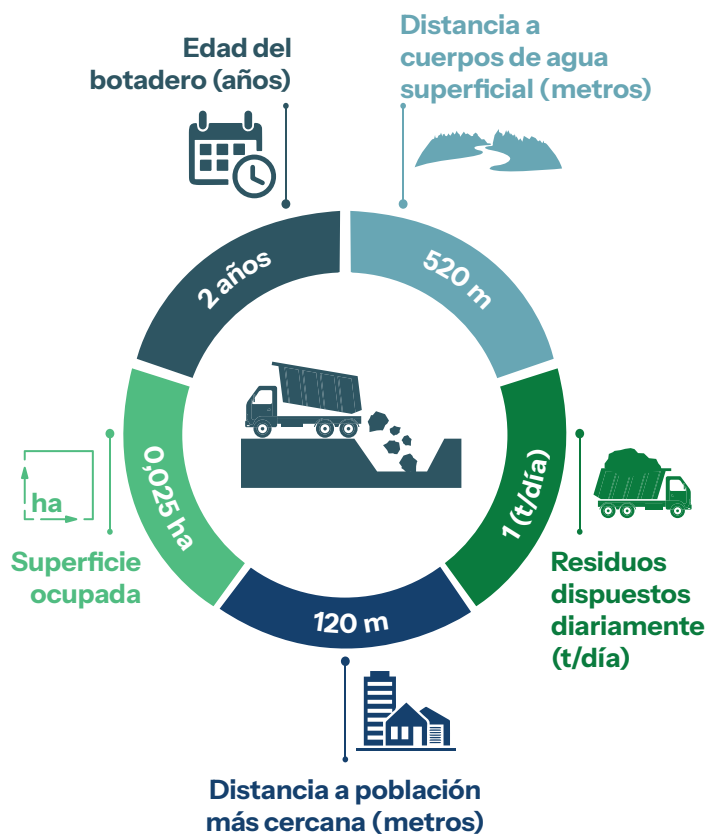
Provincia: Ladislao Cabrera



Población: 3180 habitantes

Clasificación de botaderos: Categoría C

Coordenadas (grados): -19.196055 latitud,
-67.0652 longitud



Información complementaria

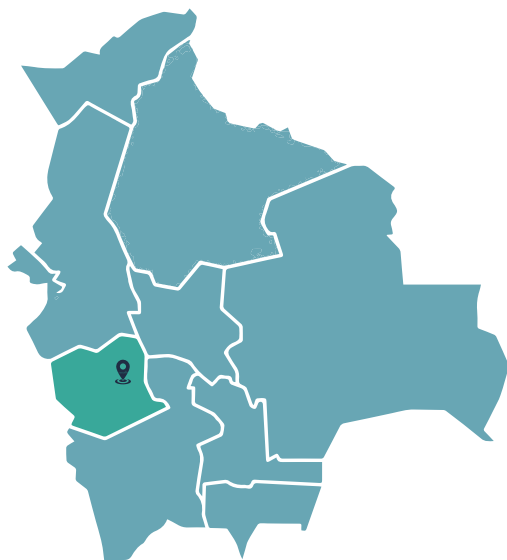
Cercano a una zona geológicamente vulnerable	Si	No
Ubicado en áreas inundables	Si	No
Ubicado cerca a pozos de agua potable	Si	No
Impermeabilización de la celda de disposición final	Si	No
Presencia de segregadores	Si	No
Quema de residuos	Si	No
Cría de animales de granja	Si	No

NIVEL DE RIESGO

Moderado

Departamento: Oruro

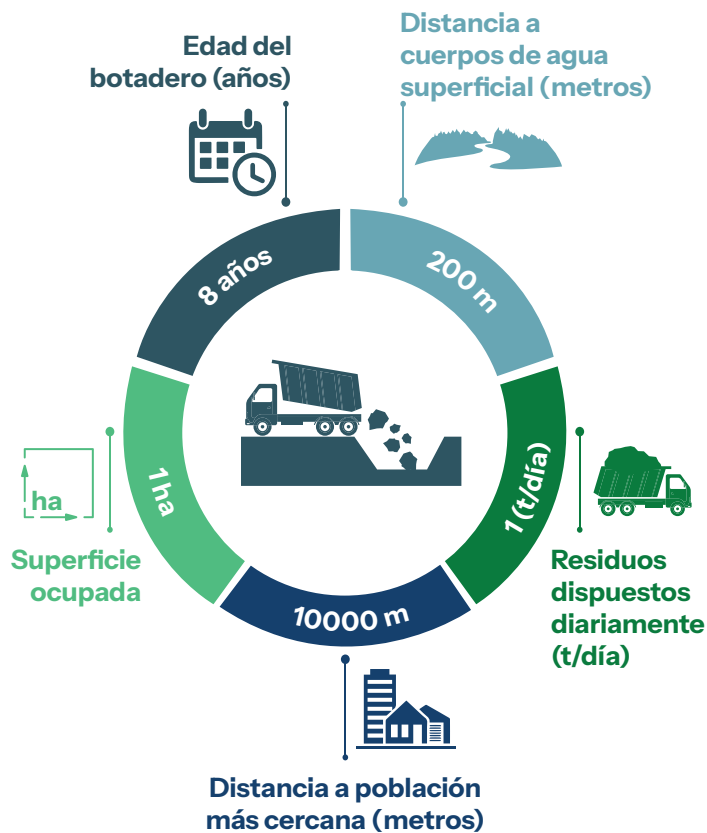
Provincia: Poopó



Población: 4220 habitantes

Clasificación de botaderos: Categoría C

Coordenadas (grados): -18.5485096 latitud,
-66.8922916 longitud



Información complementaria

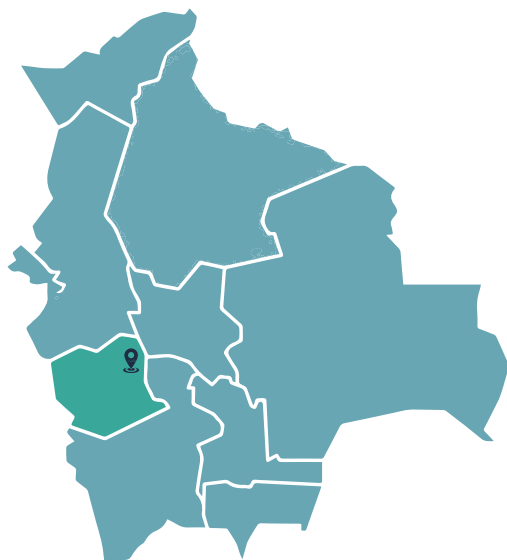
Cercano a una zona geológicamente vulnerable	Si	No
Ubicado en áreas inundables	Si	No
Ubicado cerca a pozos de agua potable	Si	No
Impermeabilización de la celda de disposición final	Si	No
Presencia de segregadores	Si	No
Quema de residuos	Si	No
Cría de animales de granja	Si	No

NIVEL DE RIESGO

Moderado

Departamento: Oruro

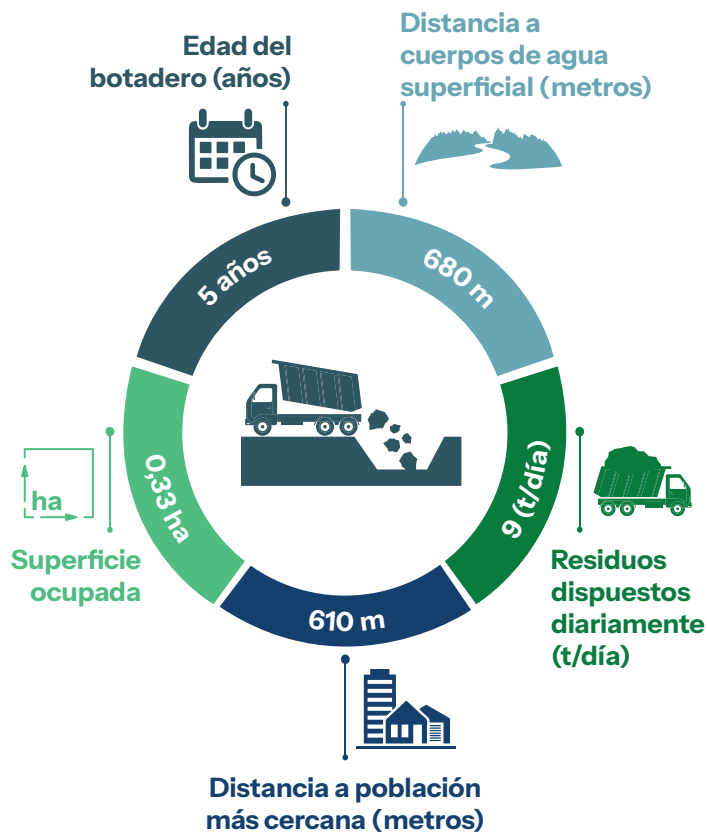
Provincia: Poopó



Población: 9152 habitantes

Clasificación de botaderos: Categoría C

Coordenadas (grados): -18.379941 latitud,
-66.987452 longitud



Información complementaria

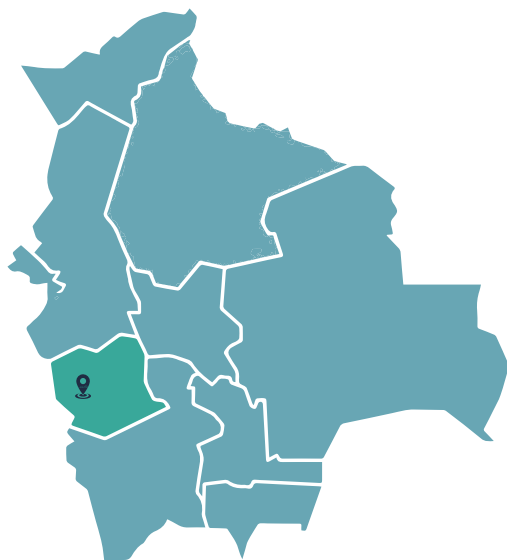
Cercano a una zona geológicamente vulnerable	Si	No
Ubicado en áreas inundables	Si	No
Ubicado cerca a pozos de agua potable	Si	No
Impermeabilización de la celda de disposición final	Si	No
Presencia de segregadores	Si	No
Quema de residuos	Si	No
Cría de animales de granja	Si	No

NIVEL DE RIESGO

Bajo

Departamento: Oruro

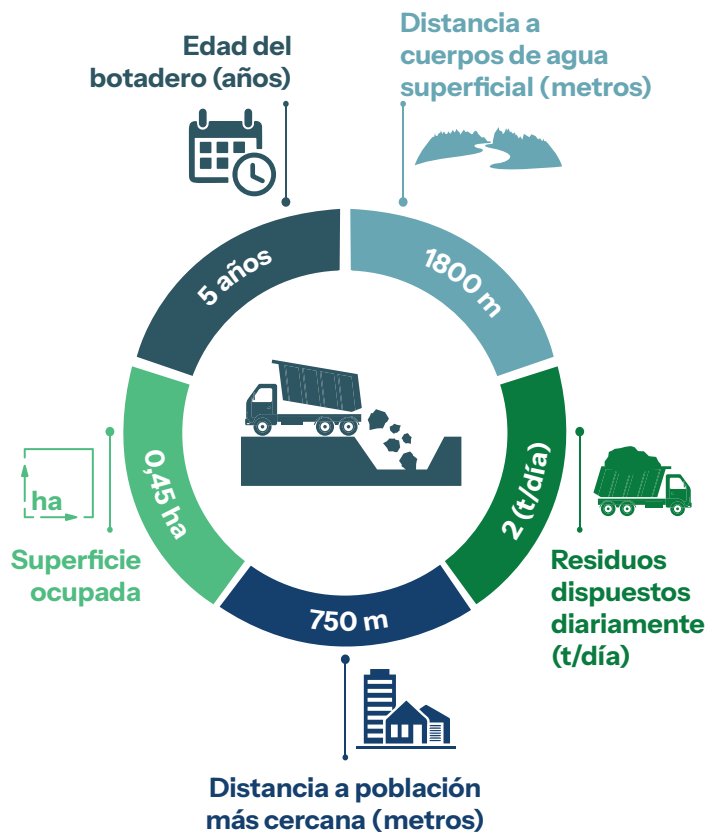
Provincia: Sabaya



Población: 15387 habitantes

Clasificación de botaderos: Categoría B

Coordenadas (grados): -19.005377 latitud,
-68.375024 longitud



Información complementaria

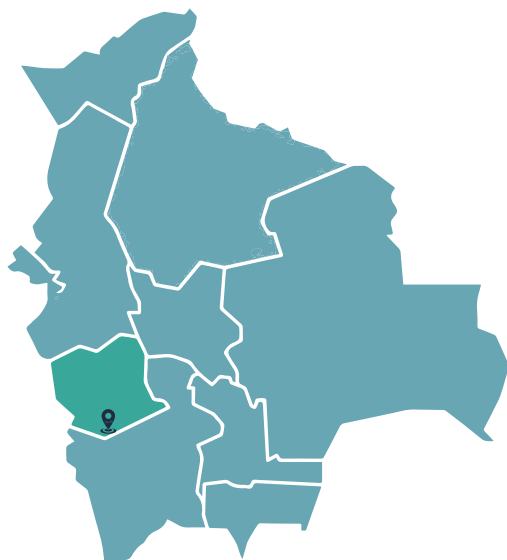
Cercano a una zona geológicamente vulnerable	Si	No
Ubicado en áreas inundables	Si	No
Ubicado cerca a pozos de agua potable	Si	No
Impermeabilización de la celda de disposición final	Si	No
Presencia de segregadores	Si	No
Quema de residuos	Si	No
Cría de animales de granja	Si	No

NIVEL DE RIESGO

Moderado

Departamento: Oruro

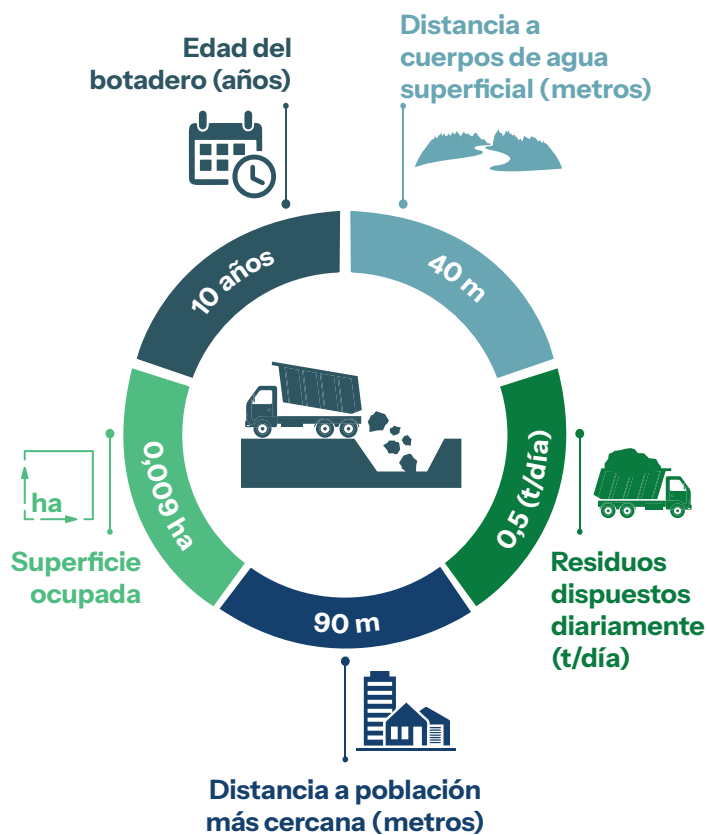
Provincia: Ladislao Cabrera



Población: 15906 habitantes

Clasificación de botaderos: Categoría B

Coordenadas (grados): -19.638268 latitud,
-67.677584 longitud



Información complementaria

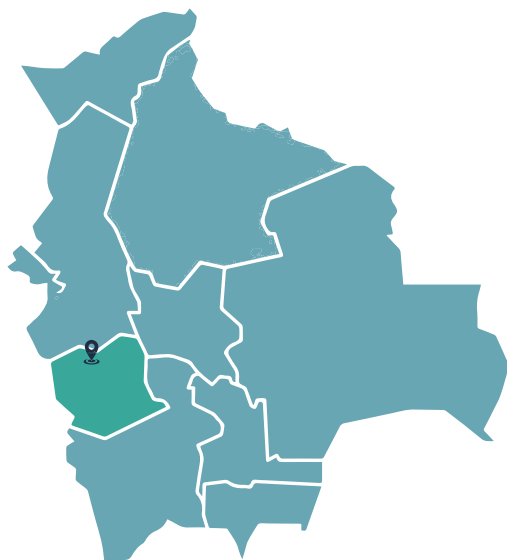
Cercano a una zona geológicamente vulnerable	Si	No
Ubicado en áreas inundables	Si	No
Ubicado cerca a pozos de agua potable	Si	No
Impermeabilización de la celda de disposición final	Si	No
Presencia de segregadores	Si	No
Quema de residuos	Si	No
Cría de animales de granja	Si	No

NIVEL DE RIESGO

Moderado

Departamento: Oruro

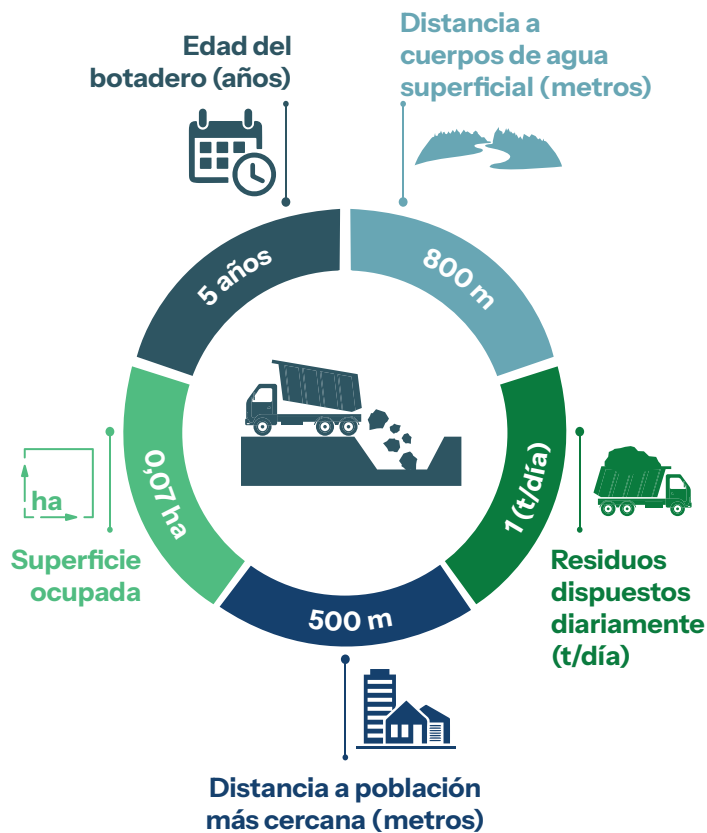
Provincia: San Pedro de Totora



Población: 6570 habitantes

Clasificación de botaderos: Categoría C

Coordenadas (grados): -17.803759 latitud,
-68.151484 longitud



Información complementaria

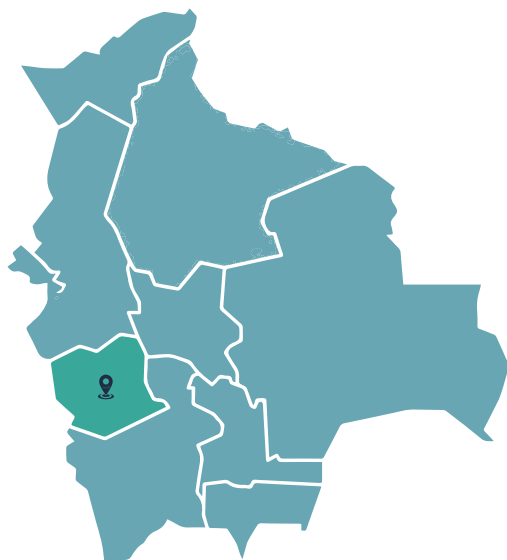
Cercano a una zona geológicamente vulnerable	Si	No
Ubicado en áreas inundables	Si	No
Ubicado cerca a pozos de agua potable	Si	No
Impermeabilización de la celda de disposición final	Si	No
Presencia de segregadores	Si	No
Quema de residuos	Si	No
Cría de animales de granja	Si	No

NIVEL DE RIESGO

Moderado

Departamento: Oruro

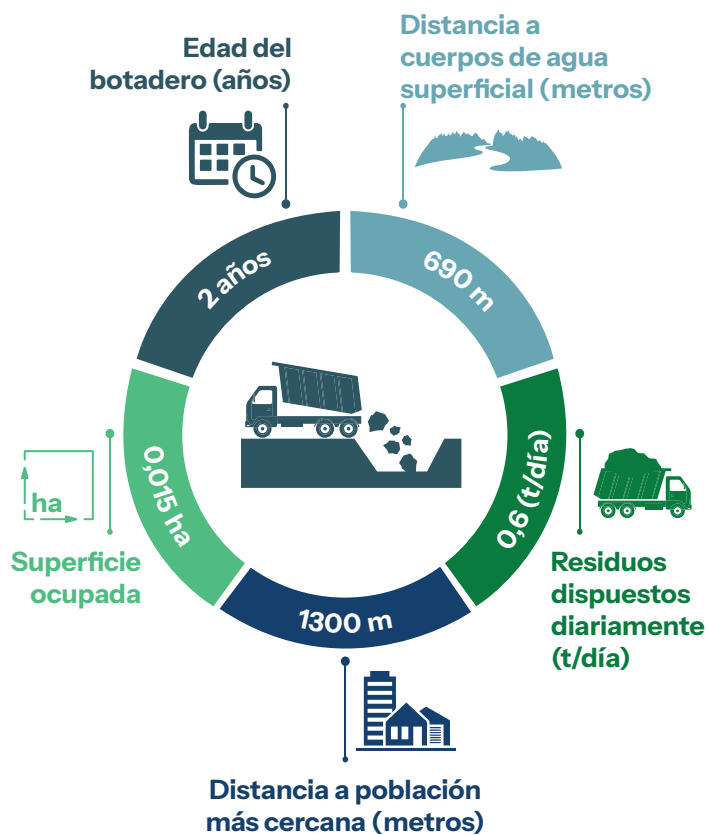
Provincia: Sud carangas



Población: 6300 habitantes

Clasificación de botaderos: Categoría C

Coordenadas (grados): -18.763268 latitud,
-67.506931 longitud



Información complementaria

Cercano a una zona geológicamente vulnerable	Si	No
Ubicado en áreas inundables	Si	No
Ubicado cerca a pozos de agua potable	Si	No
Impermeabilización de la celda de disposición final	Si	No
Presencia de segregadores	Si	No
Quema de residuos	Si	No
Cría de animales de granja	Si	No

NIVEL DE RIESGO

Moderado

Departamento: Oruro

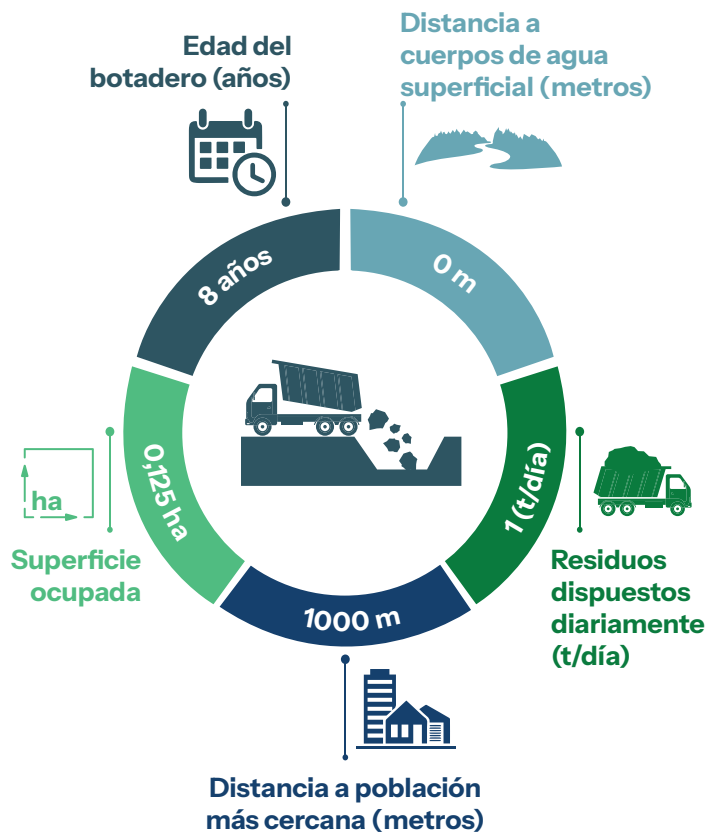
Provincia: Sebastián Pagador



Población: 13439 habitantes

Clasificación de botaderos: Categoría C

Coordenadas (grados): -19.026276 latitud,
-66.799211 longitud



Información complementaria

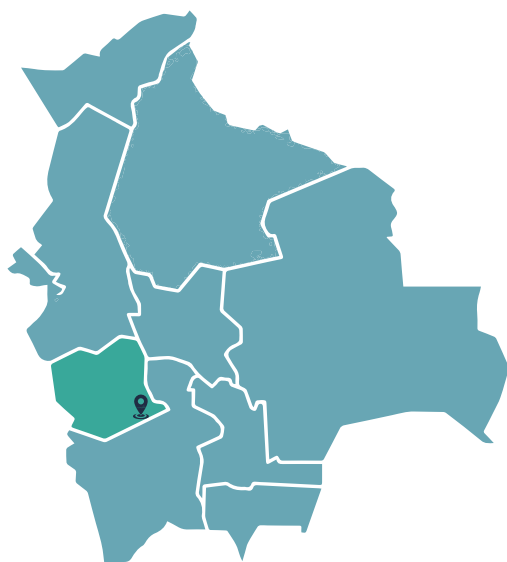
Cercano a una zona geológicamente vulnerable	Si	No
Ubicado en áreas inundables	Si	No
Ubicado cerca a pozos de agua potable	Si	No
Impermeabilización de la celda de disposición final	Si	No
Presencia de segregadores	Si	No
Quema de residuos	Si	No
Cría de animales de granja	Si	No

NIVEL DE RIESGO

Moderado

Departamento: Oruro

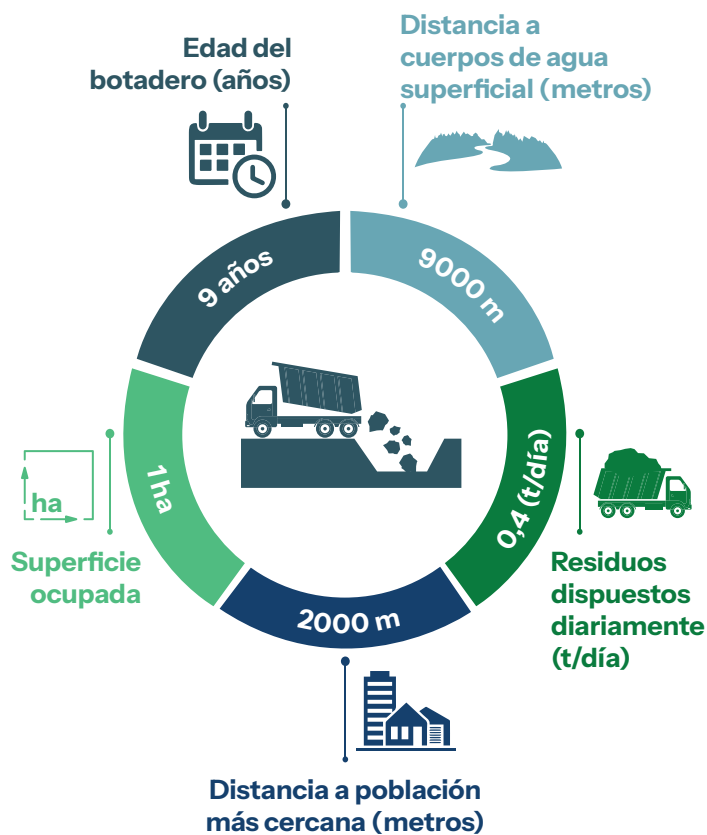
Provincia: Abaroa



Población: 5105 habitantes

Clasificación de botaderos: Categoría C

Coordenadas (grados): -19.242446 latitud,
-66.938388 longitud



Información complementaria

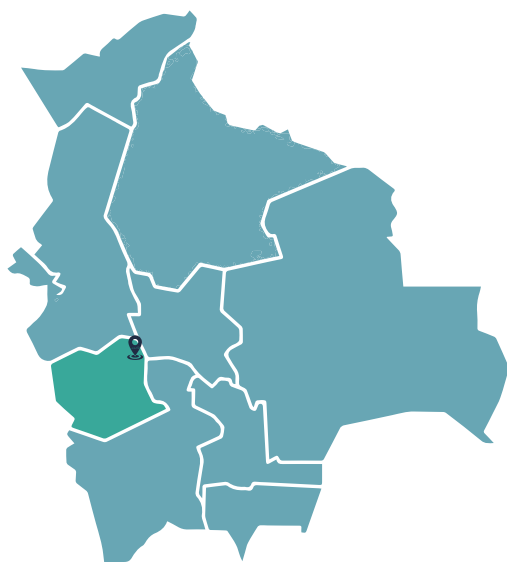
Cercano a una zona geológicamente vulnerable	Si	No
Ubicado en áreas inundables	Si	No
Ubicado cerca a pozos de agua potable	Si	No
Impermeabilización de la celda de disposición final	Si	No
Presencia de segregadores	Si	No
Quema de residuos	Si	No
Cría de animales de granja	Si	No

NIVEL DE RIESGO

Bajo

Departamento: Oruro

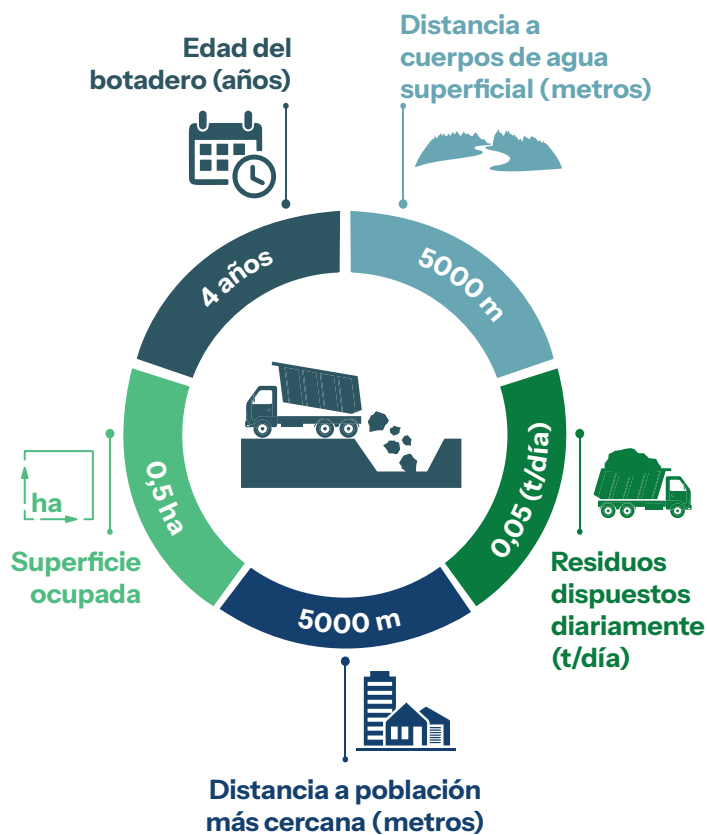
Provincia: Cercado



Población: 15675 habitantes

Clasificación de botaderos: Categoría R

Coordenadas (grados): -17.969792 latitud,
-67.114854 longitud



Información complementaria

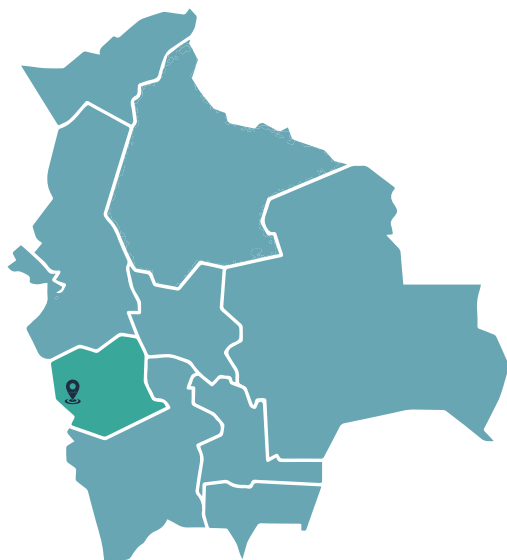
Cercano a una zona geológicamente vulnerable	Si	No
Ubicado en áreas inundables	Si	No
Ubicado cerca a pozos de agua potable	Si	No
Impermeabilización de la celda de disposición final	Si	No
Presencia de segregadores	Si	No
Quema de residuos	Si	No
Cría de animales de granja	Si	No

NIVEL DE RIESGO

Bajo

Departamento: Oruro

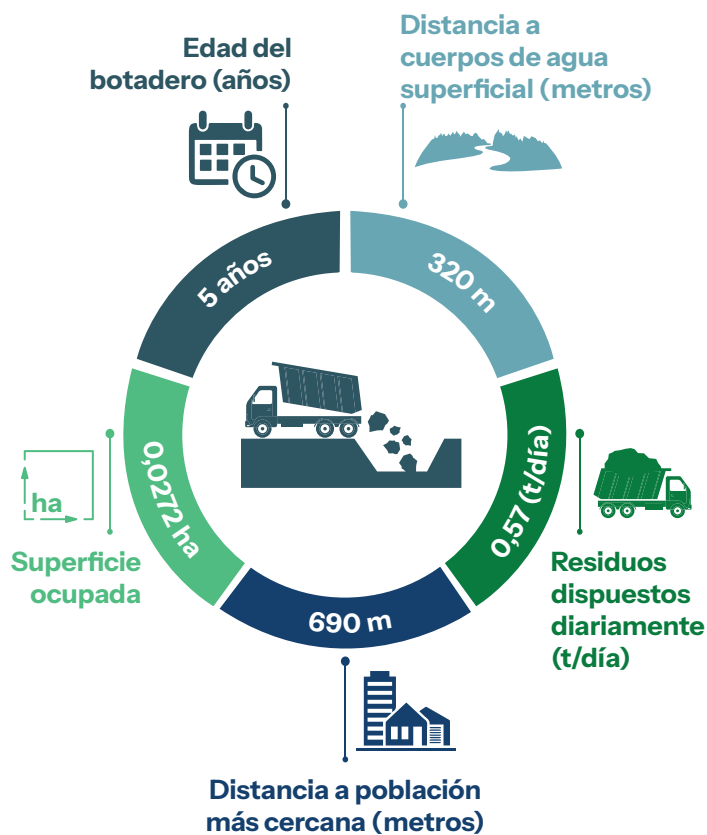
Provincia: Mejillones



Población: 1132 habitantes

Clasificación de botaderos: Categoría R

Coordenadas (grados): -19.010165 latitud,
-68.711966 longitud



Información complementaria

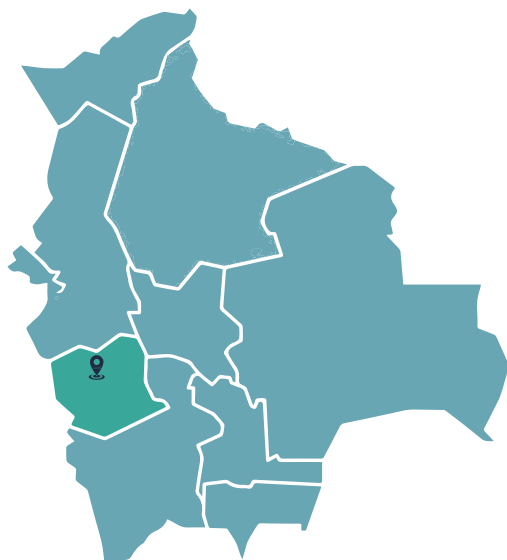
Cercano a una zona geológicamente vulnerable	Si	No
Ubicado en áreas inundables	Si	No
Ubicado cerca a pozos de agua potable	Si	No
Impermeabilización de la celda de disposición final	Si	No
Presencia de segregadores	Si	No
Quema de residuos	Si	No
Cría de animales de granja	Si	No

NIVEL DE RIESGO

Moderado

Departamento: Oruro

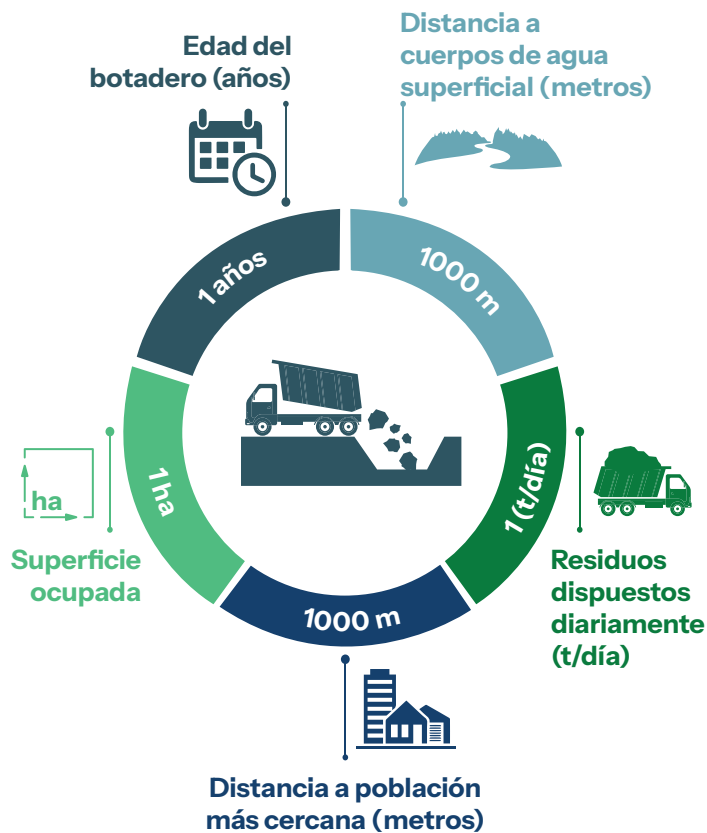
Provincia: Sajama



Población: 5277 habitantes

Clasificación de botaderos: Categoría C

Coordenadas (grados): -17.969629 latitud,
-67.115052 longitud



Información complementaria

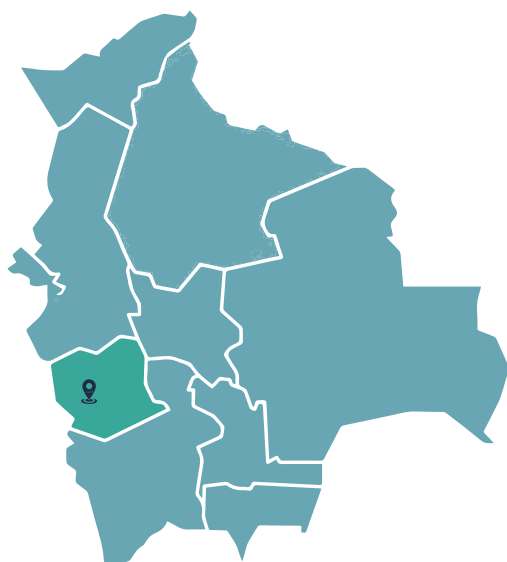
Cercano a una zona geológicamente vulnerable	Si	No
Ubicado en áreas inundables	Si	No
Ubicado cerca a pozos de agua potable	Si	No
Impermeabilización de la celda de disposición final	Si	No
Presencia de segregadores	Si	No
Quema de residuos	Si	No
Cría de animales de granja	Si	No

NIVEL DE RIESGO

Moderado

Departamento: Oruro

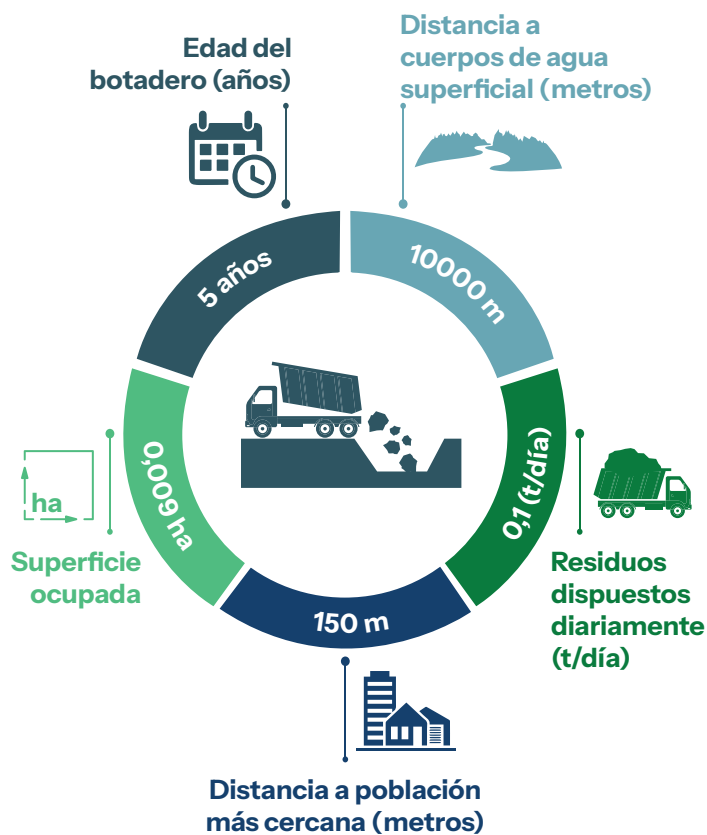
Provincia: Litoral



Población: 882 habitantes

Clasificación de botaderos: Categoría R

Coordenadas (grados): -18.854204 latitud,
-68.322353 longitud



Información complementaria

Cercano a una zona geológicamente vulnerable	Si	No
Ubicado en áreas inundables	Si	No
Ubicado cerca a pozos de agua potable	Si	No
Impermeabilización de la celda de disposición final	Si	No
Presencia de segregadores	Si	No
Quema de residuos	Si	No
Cría de animales de granja	Si	No

NIVEL DE RIESGO

Moderado

PANDO

Departamento: Pando

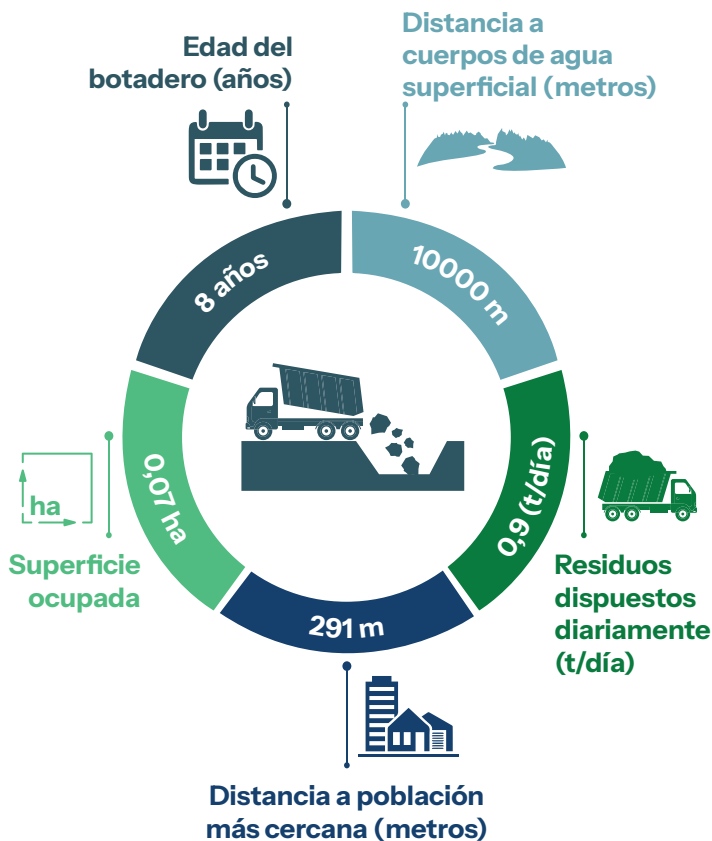
Provincia: Nicolas Suarez



Población: 3632 habitantes

Clasificación de botaderos: Categoría C

Coordenadas (grados): -11.087091 latitud,
- longitud



Información complementaria

Cercano a una zona geológicamente vulnerable	Si	No
Ubicado en áreas inundables	Si	No
Ubicado cerca a pozos de agua potable	Si	No
Impermeabilización de la celda de disposición final	Si	No
Presencia de segregadores	Si	No
Quema de residuos	Si	No
Cría de animales de granja	Si	No

NIVEL DE RIESGO

Moderado

Departamento: Pando

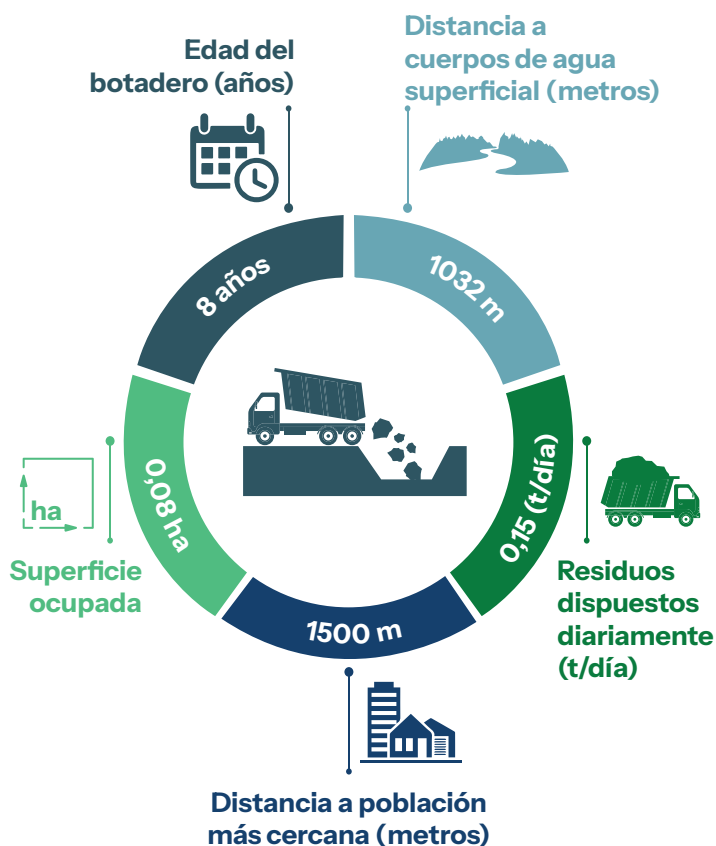
Provincia: Nicolas Suarez



Población: 2390 habitantes

Clasificación de botaderos: Categoría R

Coordenadas (grados): -10.962981 latitud,
-69.5443 longitud



Información complementaria

Cercano a una zona geológicamente vulnerable	Si	No
Ubicado en áreas inundables	Si	No
Ubicado cerca a pozos de agua potable	Si	No
Impermeabilización de la celda de disposición final	Si	No
Presencia de segregadores	Si	No
Quema de residuos	Si	No
Cría de animales de granja	Si	No

NIVEL DE RIESGO

Bajo

Departamento: Pando

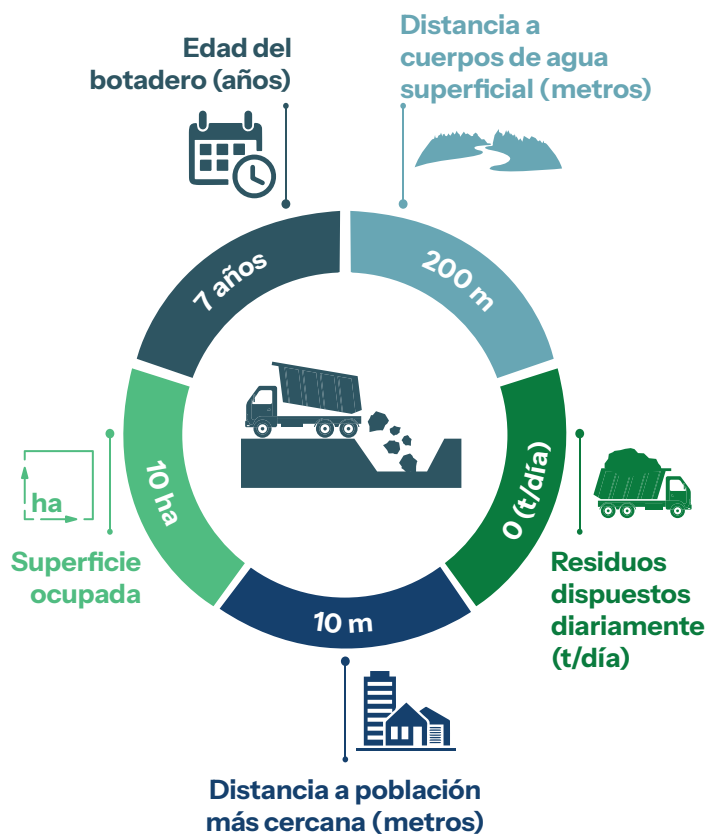
Provincia: Nicolás Suárez



Población: 54386 habitantes

Clasificación de botaderos: Categoría B

Coordenadas (grados): -11.066721 latitud,
-68.780343 longitud



Información complementaria

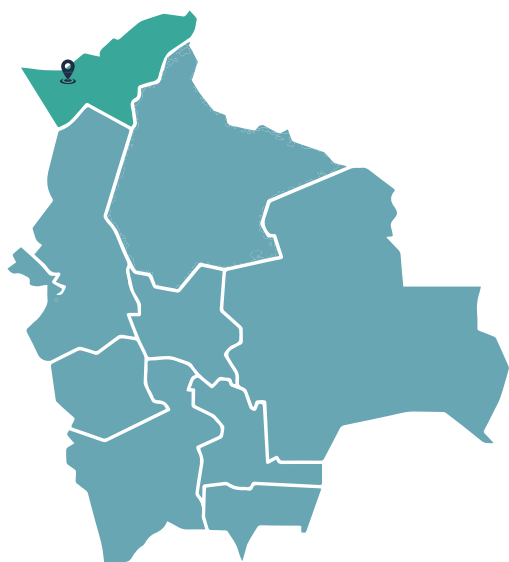
Cercano a una zona geológicamente vulnerable	Si	No
Ubicado en áreas inundables	Si	No
Ubicado cerca a pozos de agua potable	Si	No
Impermeabilización de la celda de disposición final	Si	No
Presencia de segregadores	Si	No
Quema de residuos	Si	No
Cría de animales de granja	Si	No

NIVEL DE RIESGO

Alto

Departamento: Pando

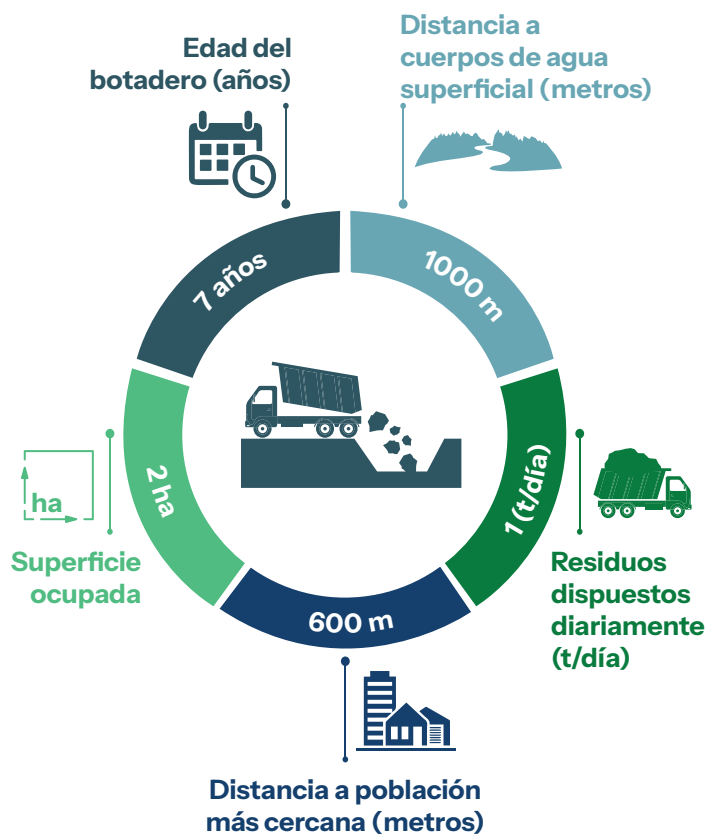
Provincia: Abuná



Población: 2584 habitantes

Clasificación de botaderos: Categoría C

Coordenadas (grados): -10.94544 latitud,
-66.831114 longitud



Información complementaria

Cercano a una zona geológicamente vulnerable	Si	No
Ubicado en áreas inundables	Si	No
Ubicado cerca a pozos de agua potable	Si	No
Impermeabilización de la celda de disposición final	Si	No
Presencia de segregadores	Si	No
Quema de residuos	Si	No
Cría de animales de granja	Si	No

NIVEL DE RIESGO

Moderado

Departamento: Pando

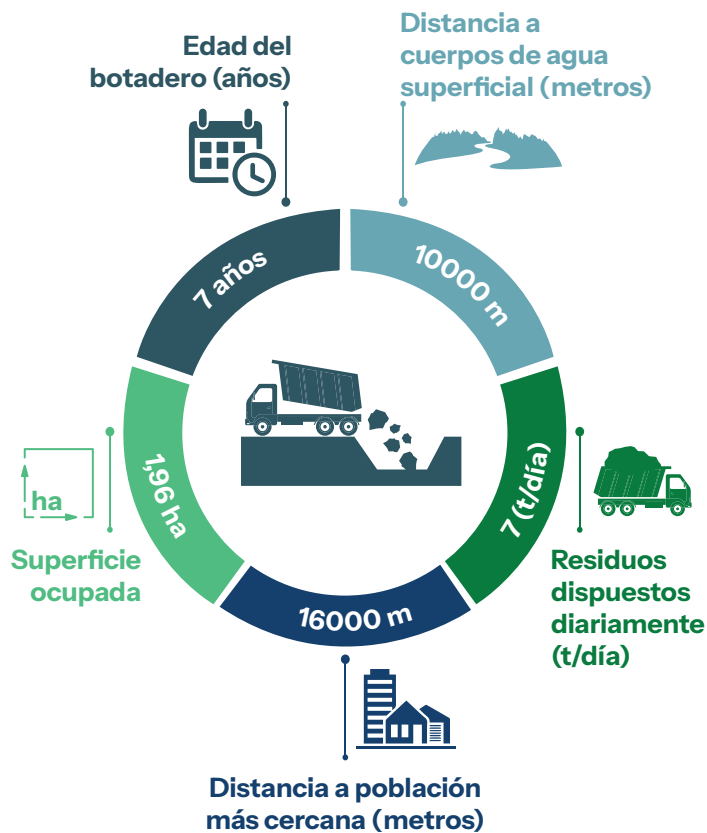
Provincia: Manuripi



Población: 7941 habitantes

Clasificación de botaderos: Categoría C

Coordenadas (grados): -11.341422 latitud,
-68.752055 longitud



Información complementaria

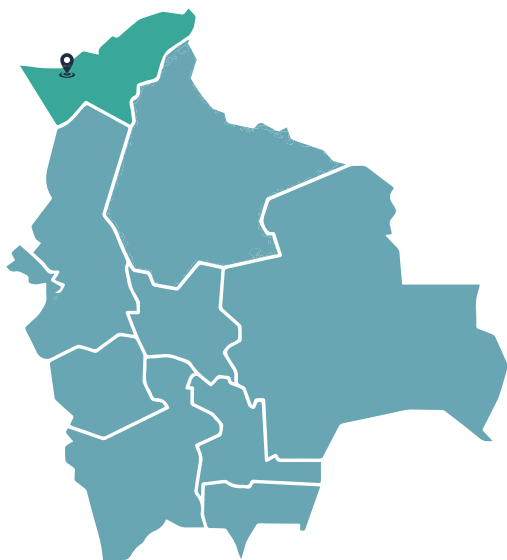
Cercano a una zona geológicamente vulnerable	Si	No
Ubicado en áreas inundables	Si	No
Ubicado cerca a pozos de agua potable	Si	No
Impermeabilización de la celda de disposición final	Si	No
Presencia de segregadores	Si	No
Quema de residuos	Si	No
Cría de animales de granja	Si	No

NIVEL DE RIESGO

Bajo

Departamento: Pando

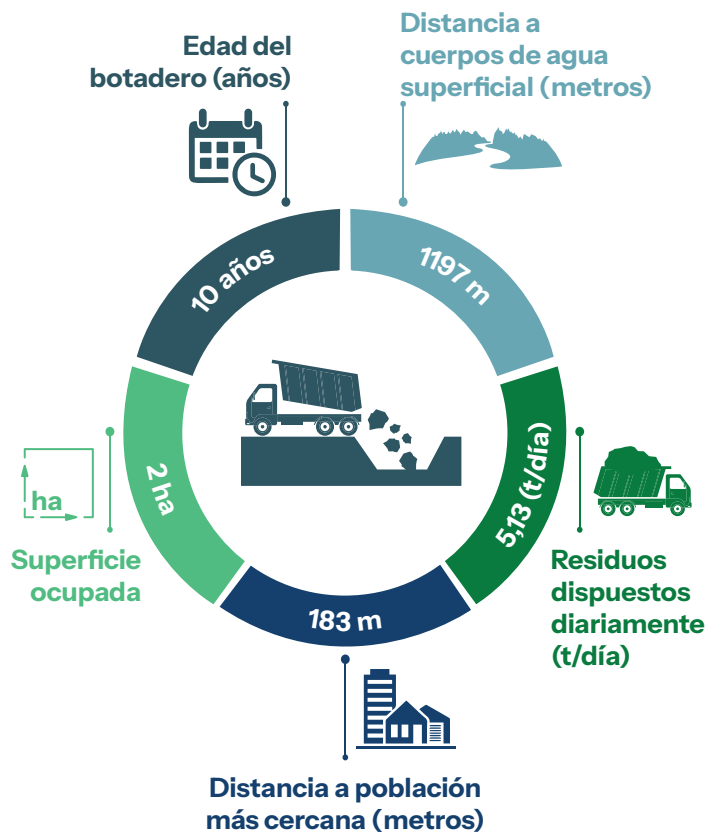
Provincia: Nicolás Suárez



Población: 8970 habitantes

Clasificación de botaderos: Categoría C

Coordenadas (grados): -11.239525 latitud,
-68.703933 longitud



Información complementaria

Cercano a una zona geológicamente vulnerable	Si	No
Ubicado en áreas inundables	Si	No
Ubicado cerca a pozos de agua potable	Si	No
Impermeabilización de la celda de disposición final	Si	No
Presencia de segregadores	Si	No
Quema de residuos	Si	No
Cría de animales de granja	Si	No

NIVEL DE RIESGO

Moderado

Departamento: Pando

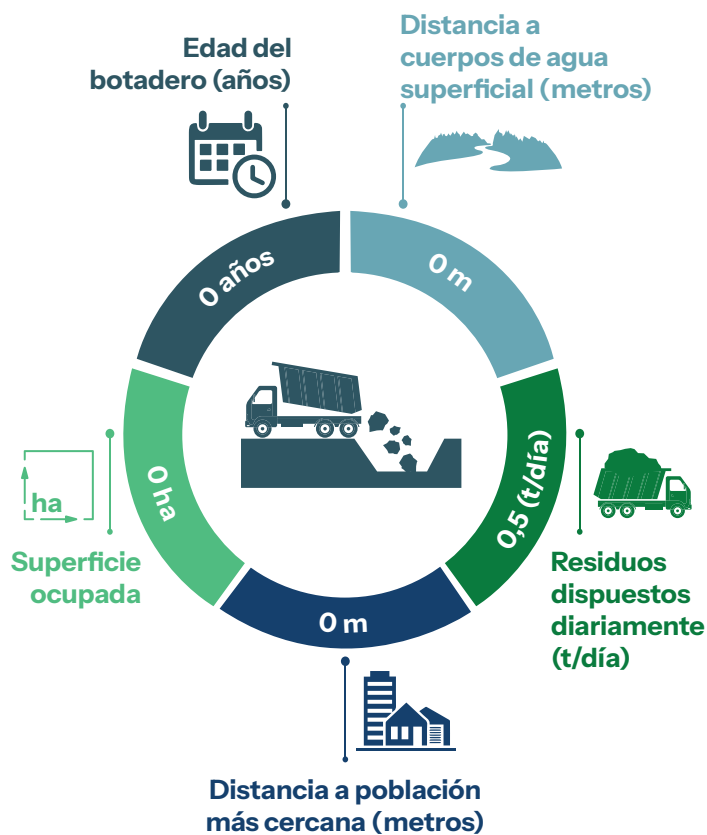
Provincia: Madre de Dios



Población: 12006 habitantes

Clasificación de botaderos: Categoría C

Coordenadas (grados): -11.07343 latitud,
-66.18207 longitud



Información complementaria

Cercano a una zona geológicamente vulnerable	Si	No
Ubicado en áreas inundables	Si	No
Ubicado cerca a pozos de agua potable	Si	No
Impermeabilización de la celda de disposición final	Si	No
Presencia de segregadores	Si	No
Quema de residuos	Si	No
Cría de animales de granja	Si	No

NIVEL DE RIESGO

Moderado

Departamento: Pando

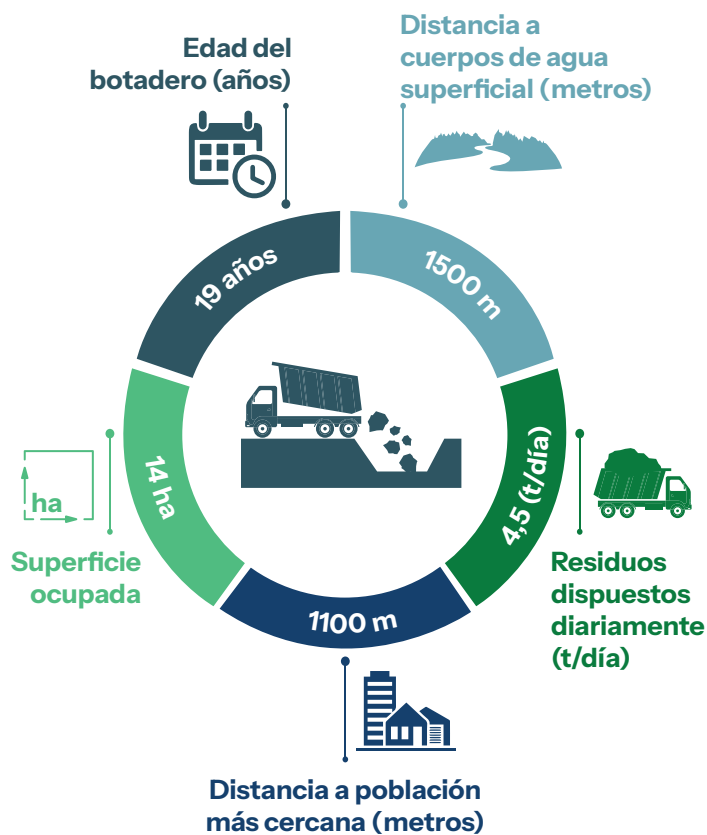
Provincia: Manuripi



Población: 7217 habitantes

Clasificación de botaderos: Categoría C

Coordenadas (grados): -11.091476 latitud,
-67.531355 longitud



Información complementaria

Cercano a una zona geológicamente vulnerable	Si	No
Ubicado en áreas inundables	Si	No
Ubicado cerca a pozos de agua potable	Si	No
Impermeabilización de la celda de disposición final	Si	No
Presencia de segregadores	Si	No
Quema de residuos	Si	No
Cría de animales de granja	Si	No

NIVEL DE RIESGO

Moderado

Departamento: Pando

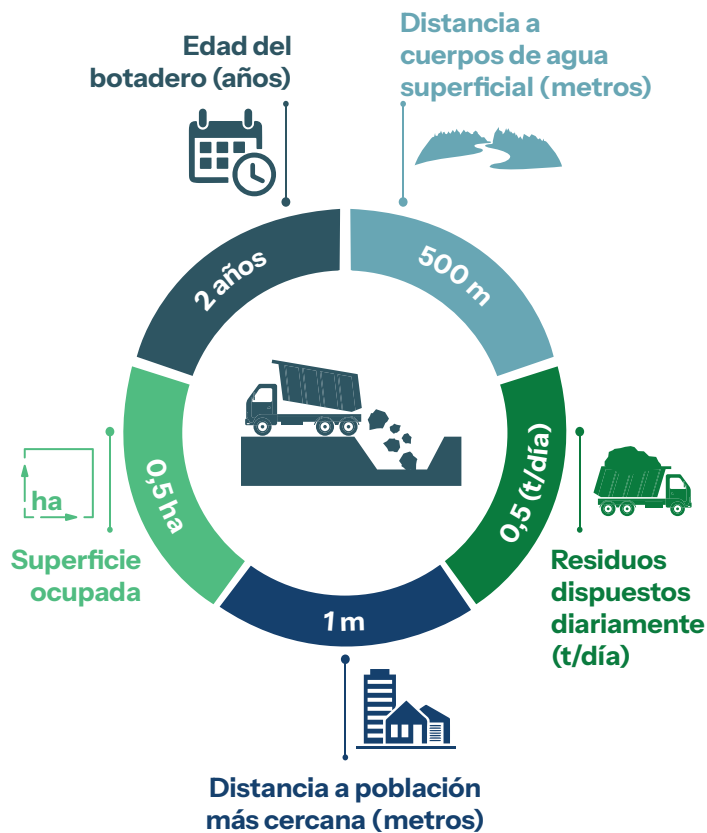
Provincia: Madre de Dios



Población: 9203 habitantes

Clasificación de botaderos: Categoría R

Coordenadas (grados): -11.703977 latitud,
-66.944385 longitud



Información complementaria

Cercano a una zona geológicamente vulnerable	Si	No
Ubicado en áreas inundables	Si	No
Ubicado cerca a pozos de agua potable	Si	No
Impermeabilización de la celda de disposición final	Si	No
Presencia de segregadores	Si	No
Quema de residuos	Si	No
Cría de animales de granja	Si	No

NIVEL DE RIESGO

Bajo

Departamento: Pando

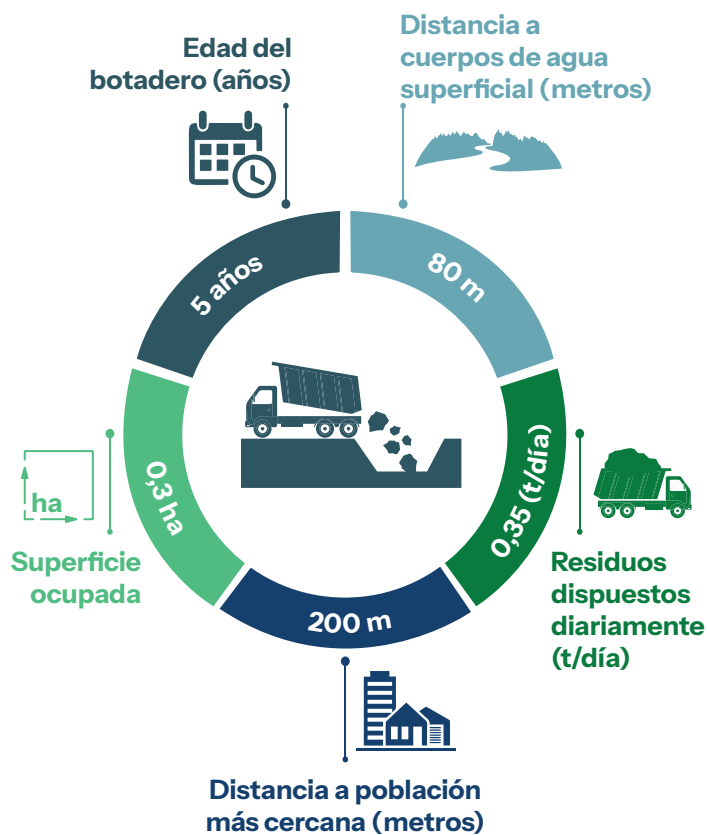
Provincia: Abuná



Población: 2855 habitantes

Clasificación de botaderos: Categoría C

Coordenadas (grados): -10.604012 latitud,
-67.450698 longitud



Información complementaria

Cercano a una zona geológicamente vulnerable	Si	No
Ubicado en áreas inundables	Si	No
Ubicado cerca a pozos de agua potable	Si	No
Impermeabilización de la celda de disposición final	Si	No
Presencia de segregadores	Si	No
Quema de residuos	Si	No
Cría de animales de granja	Si	No

NIVEL DE RIESGO

Alto

Departamento: Pando

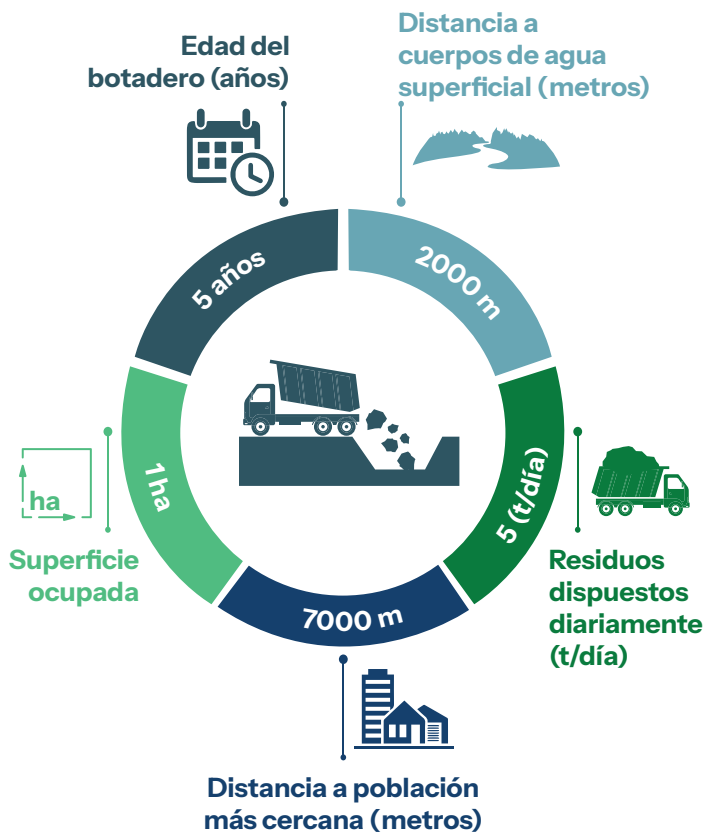
Provincia: Madre de Dios



Población: 10264 habitantes

Clasificación de botaderos: Categoría B

Coordenadas (grados): -11.024335 latitud,
-68.757995 longitud



Información complementaria

Cercano a una zona geológicamente vulnerable	Si	No
Ubicado en áreas inundables	Si	No
Ubicado cerca a pozos de agua potable	Si	No
Impermeabilización de la celda de disposición final	Si	No
Presencia de segregadores	Si	No
Quema de residuos	Si	No
Cría de animales de granja	Si	No

NIVEL DE RIESGO

Bajo

Departamento: Pando

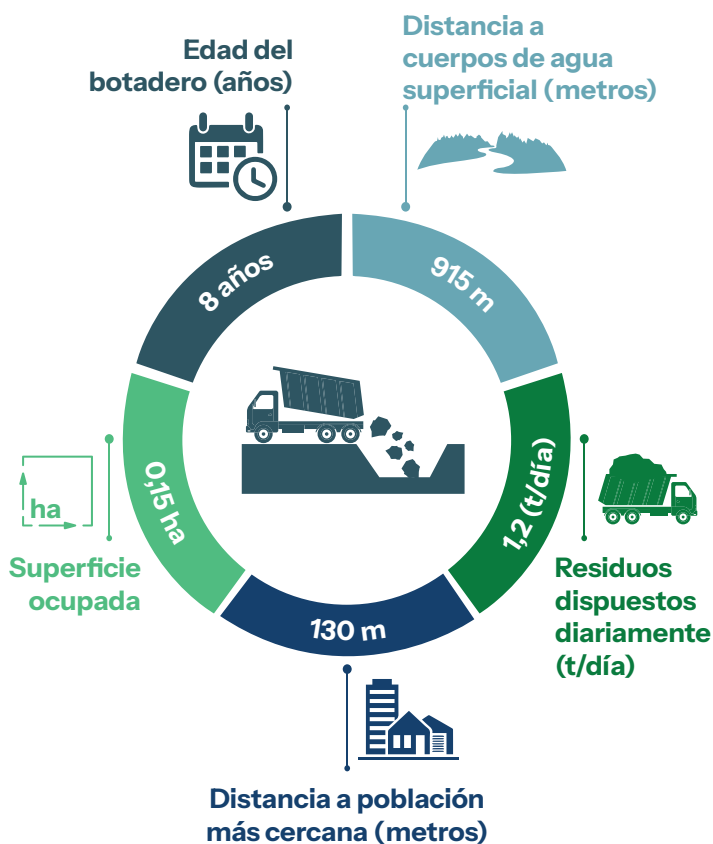
Provincia: General Federico Román



Población: 2500 habitantes

Clasificación de botaderos: Categoría R

Coordenadas (grados): -10.789095 latitud,
-65.962688 longitud



Información complementaria

Cercano a una zona geológicamente vulnerable	Si	No
Ubicado en áreas inundables	Si	No
Ubicado cerca a pozos de agua potable	Si	No
Impermeabilización de la celda de disposición final	Si	No
Presencia de segregadores	Si	No
Quema de residuos	Si	No
Cría de animales de granja	Si	No

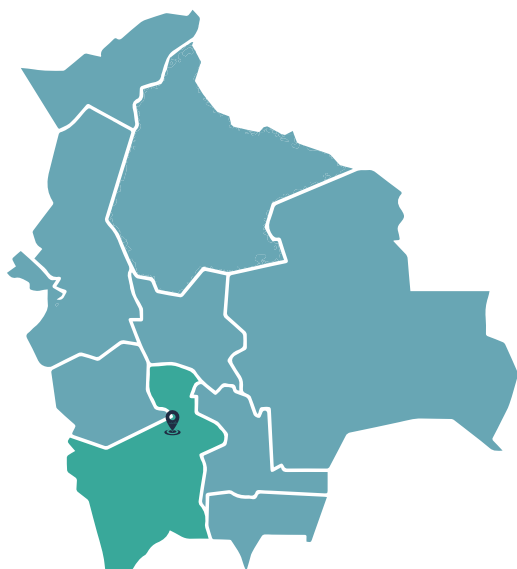
NIVEL DE RIESGO

Moderado

POTOSÍ

Departamento: Potosí

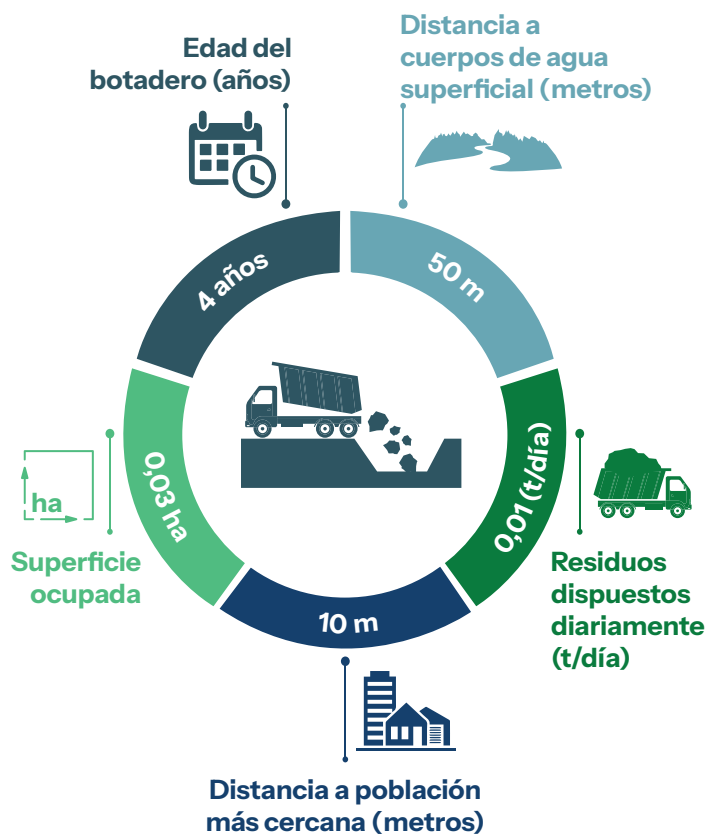
Provincia: Tomás Frías



Población: 3162 habitantes

Clasificación de botaderos: Categoría C

Coordenadas (grados): -19.383614 latitud,
-66.061842 longitud



Información complementaria

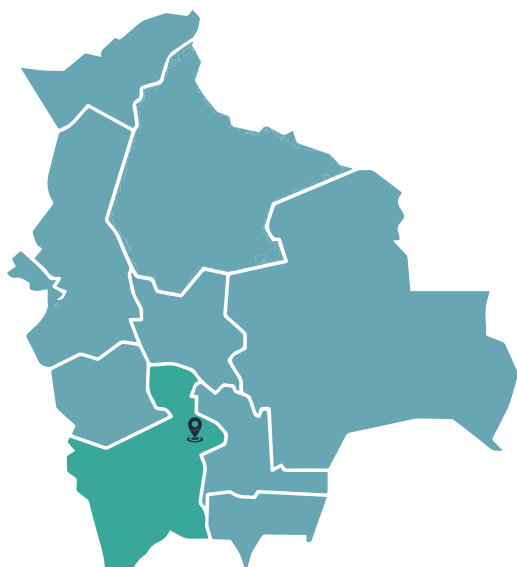
Cercano a una zona geológicamente vulnerable	Si	No
Ubicado en áreas inundables	Si	No
Ubicado cerca a pozos de agua potable	Si	No
Impermeabilización de la celda de disposición final	Si	No
Presencia de segregadores	Si	No
Quema de residuos	Si	No
Cría de animales de granja	Si	No

NIVEL DE RIESGO

Moderado

Departamento: Potosí

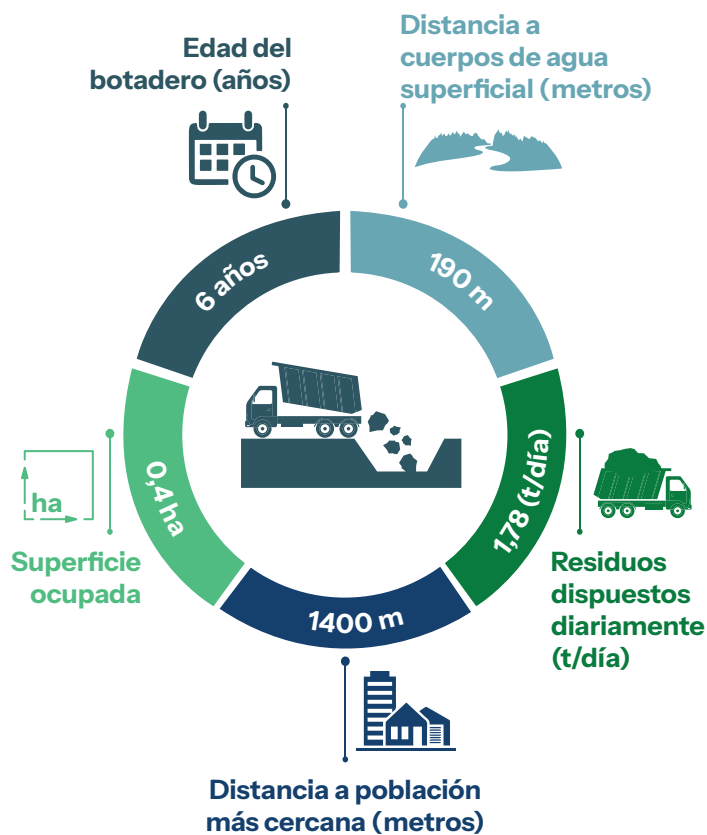
Provincia: Cornelio Saavedra



Población: 31772 habitantes

Clasificación de botaderos: Categoría B

Coordenadas (grados): -19.574008 latitud,
-65.452636 longitud



Información complementaria

Cercano a una zona geológicamente vulnerable	Si	No
Ubicado en áreas inundables	Si	No
Ubicado cerca a pozos de agua potable	Si	No
Impermeabilización de la celda de disposición final	Si	No
Presencia de segregadores	Si	No
Quema de residuos	Si	No
Cría de animales de granja	Si	No

NIVEL DE RIESGO

Moderado

Departamento: Potosí

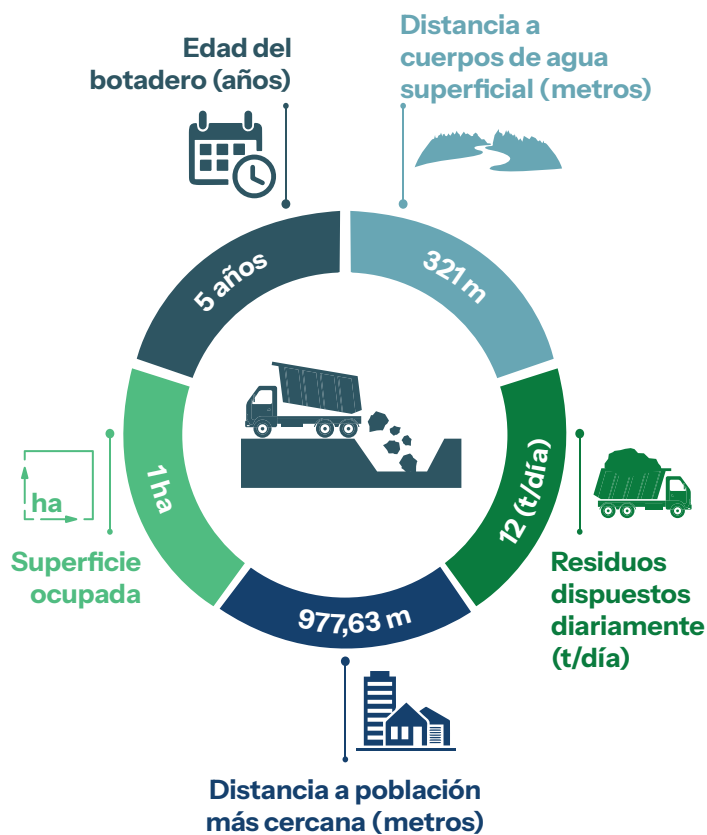
Provincia: Linares



Población: 12891 habitantes

Clasificación de botaderos: Categoría B

Coordenadas (grados): -19.883 latitud,
-65.5475 longitud



Información complementaria

Cercano a una zona geológicamente vulnerable	Si	No
Ubicado en áreas inundables	Si	No
Ubicado cerca a pozos de agua potable	Si	No
Impermeabilización de la celda de disposición final	Si	No
Presencia de segregadores	Si	No
Quema de residuos	Si	No
Cría de animales de granja	Si	No

NIVEL DE RIESGO

Moderado

Departamento: Potosí

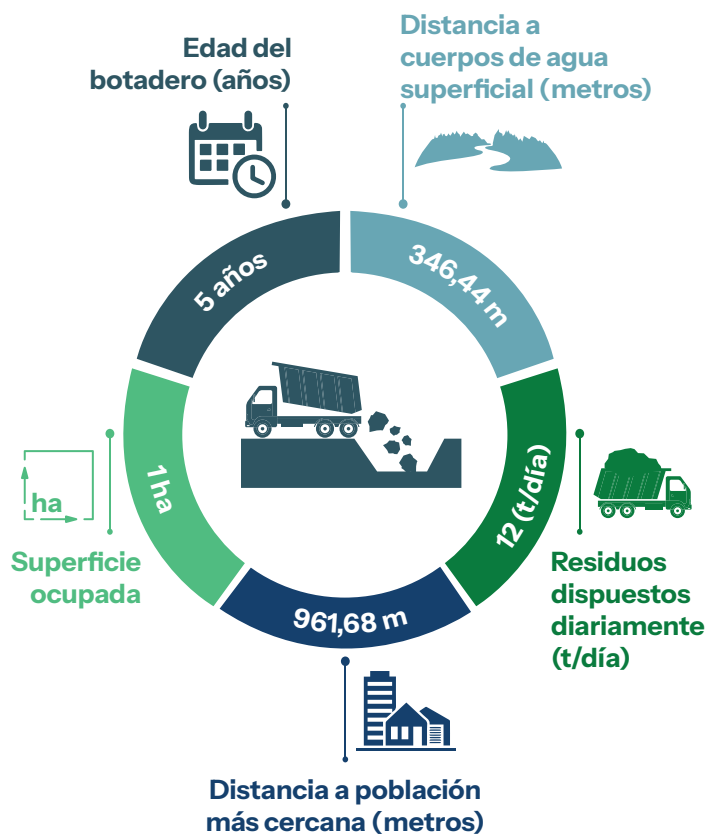
Provincia: Linares



Población: 12891 habitantes

Clasificación de botaderos: Categoría B

Coordenadas (grados): -19.883009 latitud,
-65.547575 longitud



Información complementaria

Cercano a una zona geológicamente vulnerable	Si	No
Ubicado en áreas inundables	Si	No
Ubicado cerca a pozos de agua potable	Si	No
Impermeabilización de la celda de disposición final	Si	No
Presencia de segregadores	Si	No
Quema de residuos	Si	No
Cría de animales de granja	Si	No

NIVEL DE RIESGO

Alto

Departamento: Potosí

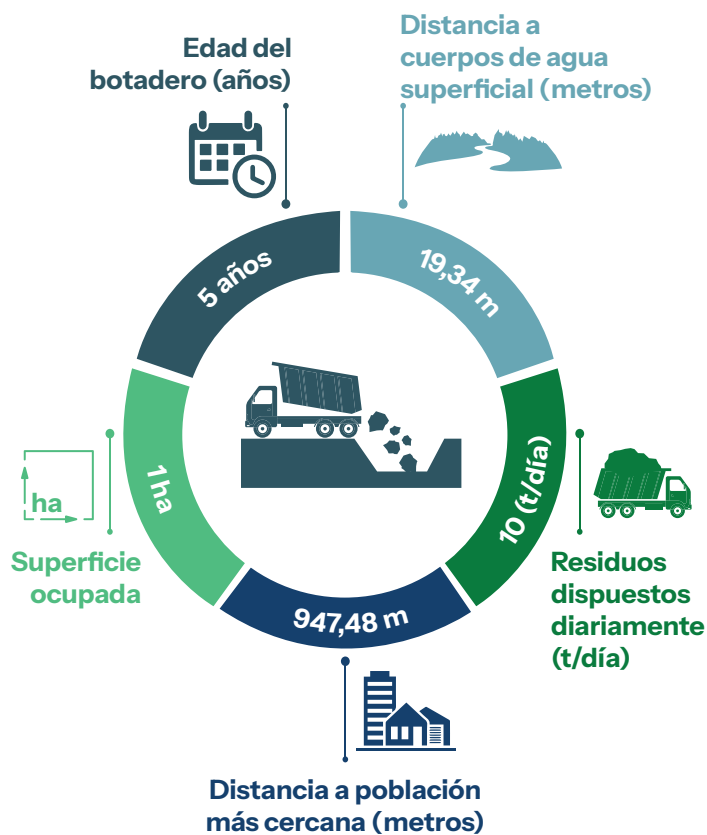
Provincia: Linares



Población: 12891 habitantes

Clasificación de botaderos: Categoría B

Coordenadas (grados): -19.99874 latitud,
-65.645766 longitud



Información complementaria

Cercano a una zona geológicamente vulnerable	Si	No
Ubicado en áreas inundables	Si	No
Ubicado cerca a pozos de agua potable	Si	No
Impermeabilización de la celda de disposición final	Si	No
Presencia de segregadores	Si	No
Quema de residuos	Si	No
Cría de animales de granja	Si	No

NIVEL DE RIESGO

Alto

Departamento: Potosí

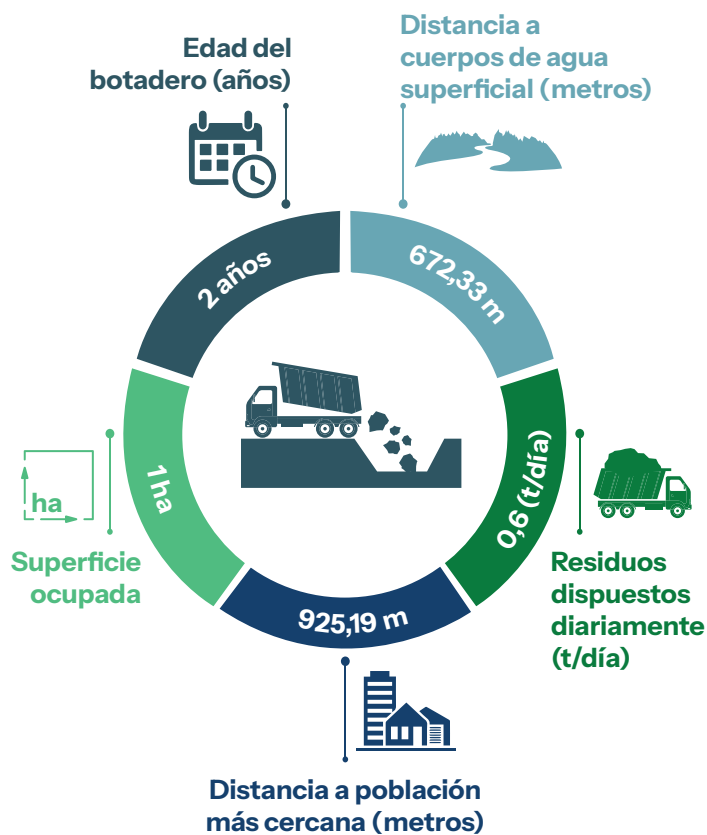
Provincia: Linares



Población: 12891 habitantes

Clasificación de botaderos: Categoría B

Coordenadas (grados): -19.908304 latitud,
-65.644477 longitud



Información complementaria

Cercano a una zona geológicamente vulnerable	Si	No
Ubicado en áreas inundables	Si	No
Ubicado cerca a pozos de agua potable	Si	No
Impermeabilización de la celda de disposición final	Si	No
Presencia de segregadores	Si	No
Quema de residuos	Si	No
Cría de animales de granja	Si	No

NIVEL DE RIESGO

Moderado

Departamento: Potosí

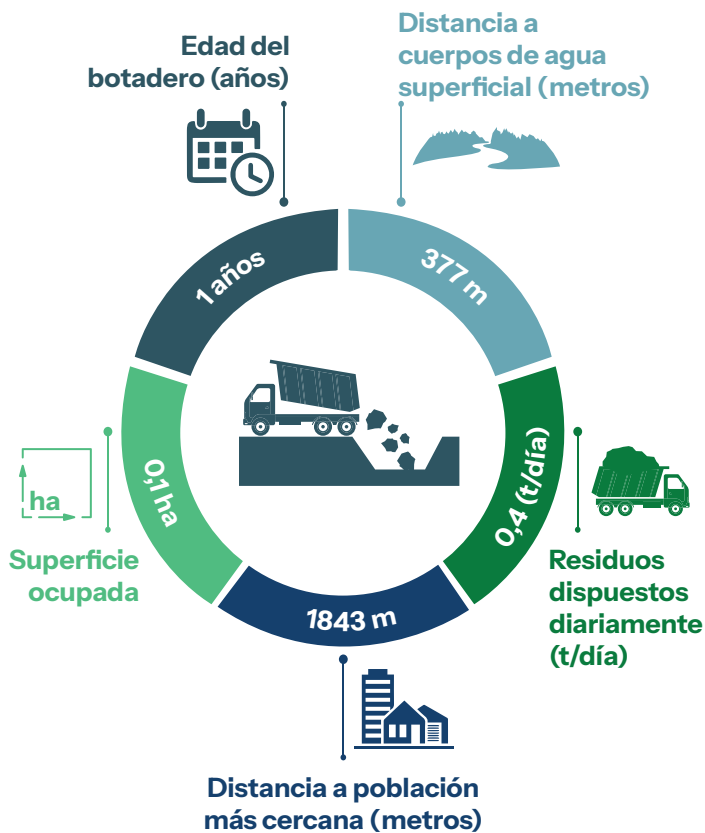
Provincia: Cornelio Saavedra



Población: 9262 habitantes

Clasificación de botaderos: Categoría C

Coordenadas (grados): -19.573366 latitud,
-65.550385 longitud



Información complementaria

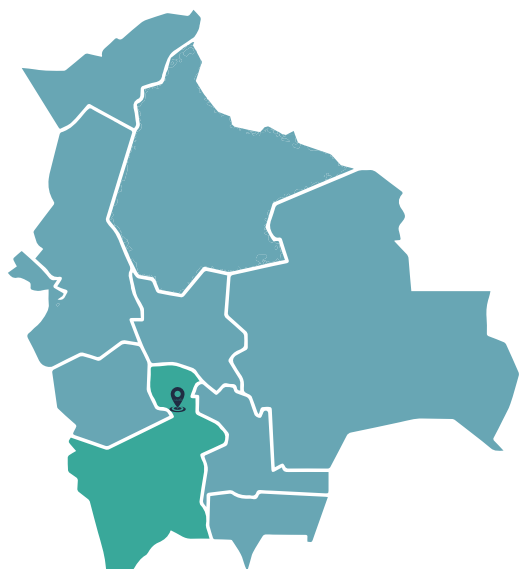
Cercano a una zona geológicamente vulnerable	Si	No
Ubicado en áreas inundables	Si	No
Ubicado cerca a pozos de agua potable	Si	No
Impermeabilización de la celda de disposición final	Si	No
Presencia de segregadores	Si	No
Quema de residuos	Si	No
Cría de animales de granja	Si	No

NIVEL DE RIESGO

Bajo

Departamento: Potosí

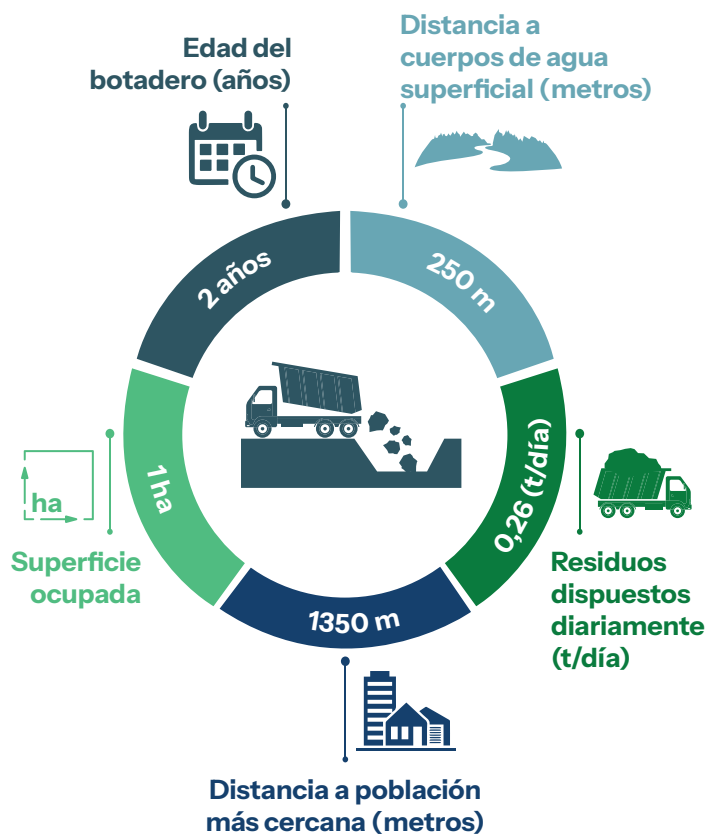
Provincia: Rafael Bustillo



Población: 16008 habitantes

Clasificación de botaderos: Categoría B

Coordenadas (grados): -18.432286 latitud,
-66.436466 longitud



Información complementaria

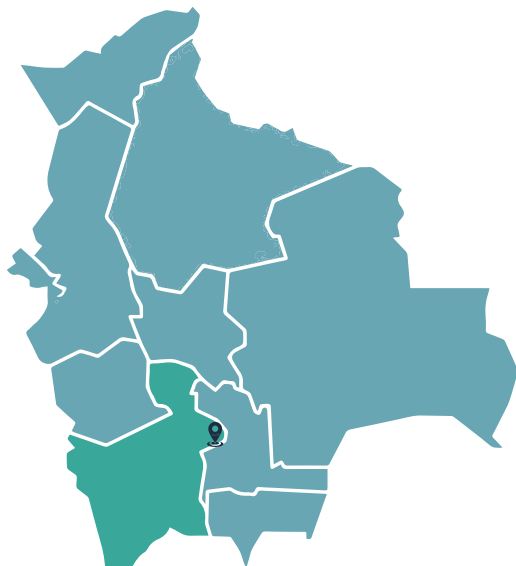
Cercano a una zona geológicamente vulnerable	Si	No
Ubicado en áreas inundables	Si	No
Ubicado cerca a pozos de agua potable	Si	No
Impermeabilización de la celda de disposición final	Si	No
Presencia de segregadores	Si	No
Quema de residuos	Si	No
Cría de animales de granja	Si	No

NIVEL DE RIESGO

Bajo

Departamento: Potosí

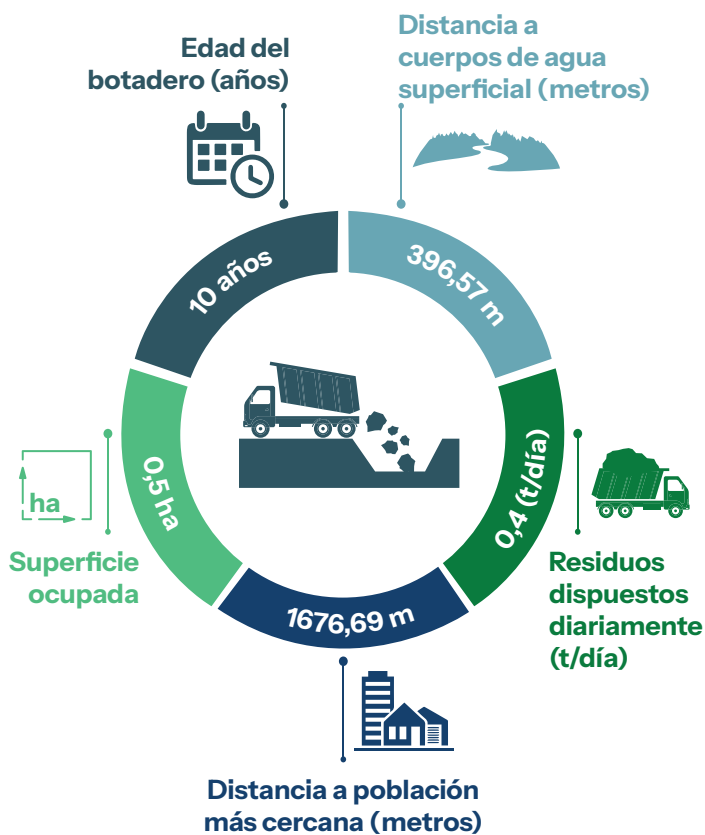
Provincia: Linares



Población: 14301 habitantes

Clasificación de botaderos: Categoría B

Coordenadas (grados): -19.636523 latitud,
-65.2408868 longitud



Información complementaria

Cercano a una zona geológicamente vulnerable	Si	No
Ubicado en áreas inundables	Si	No
Ubicado cerca a pozos de agua potable	Si	No
Impermeabilización de la celda de disposición final	Si	No
Presencia de segregadores	Si	No
Quema de residuos	Si	No
Cría de animales de granja	Si	No

NIVEL DE RIESGO

Moderado

Departamento: Potosí

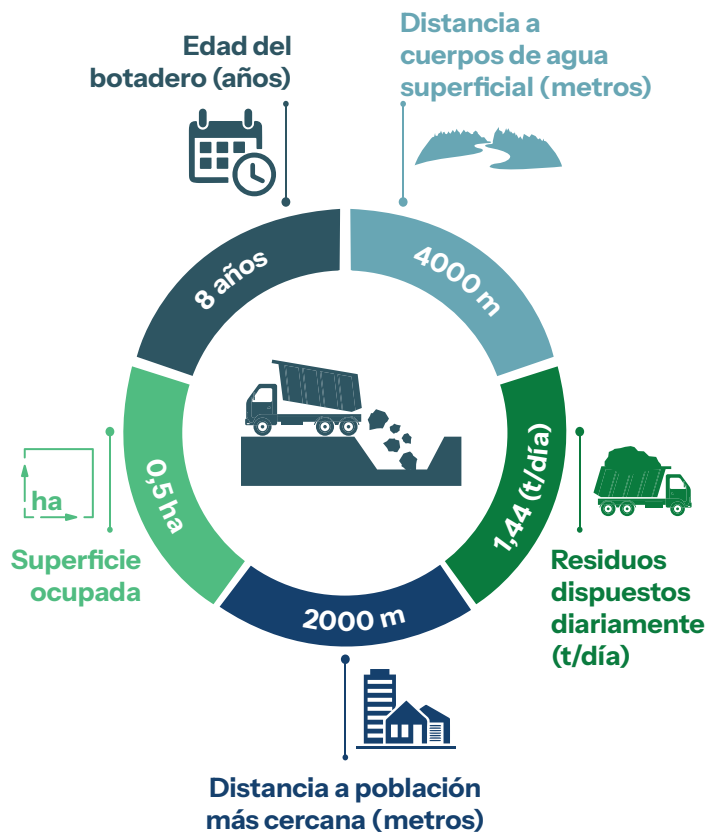
Provincia: Nor Lipez



Población: 12638 habitantes

Clasificación de botaderos: Categoría B

Coordenadas (grados): -20.73083 latitud,
-67.641439 longitud



Información complementaria

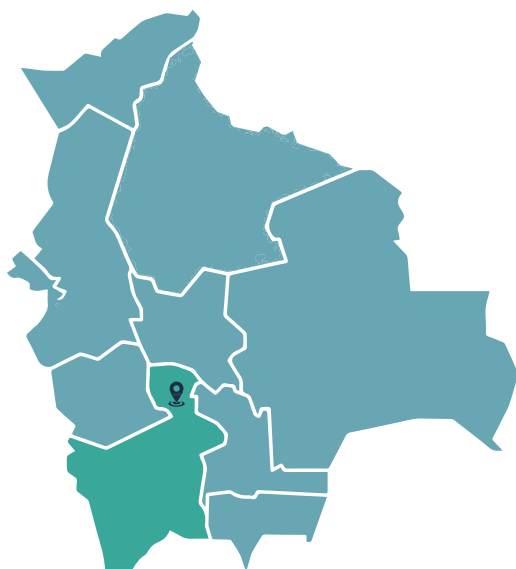
Cercano a una zona geológicamente vulnerable	Si	No
Ubicado en áreas inundables	Si	No
Ubicado cerca a pozos de agua potable	Si	No
Impermeabilización de la celda de disposición final	Si	No
Presencia de segregadores	Si	No
Quema de residuos	Si	No
Cría de animales de granja	Si	No

NIVEL DE RIESGO

Moderado

Departamento: Potosí

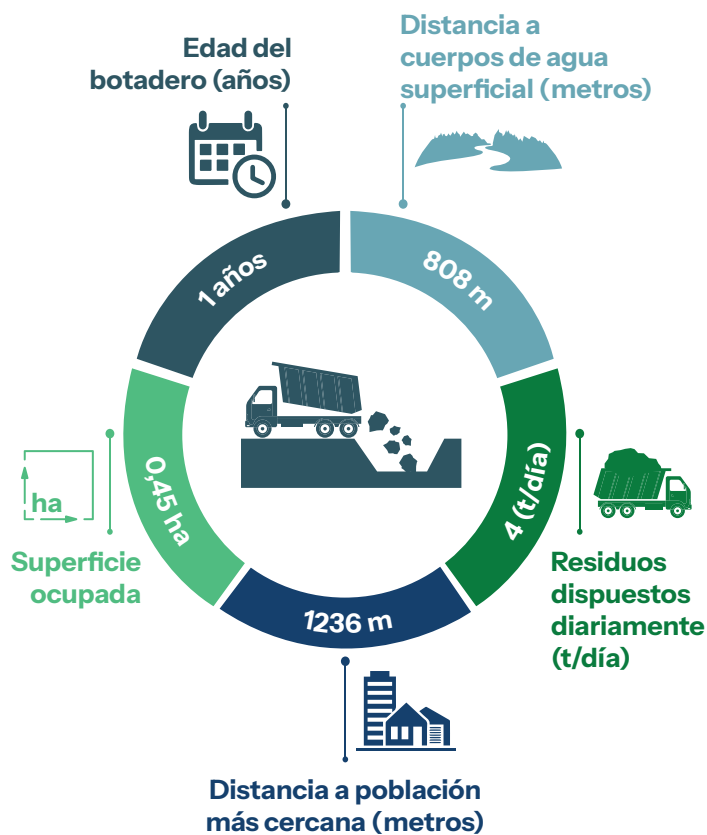
Provincia: Chayanta



Población: 16163 habitantes

Clasificación de botaderos: Categoría B

Coordenadas (grados): -18.71781094 latitud,
-65.98901066 longitud



Información complementaria

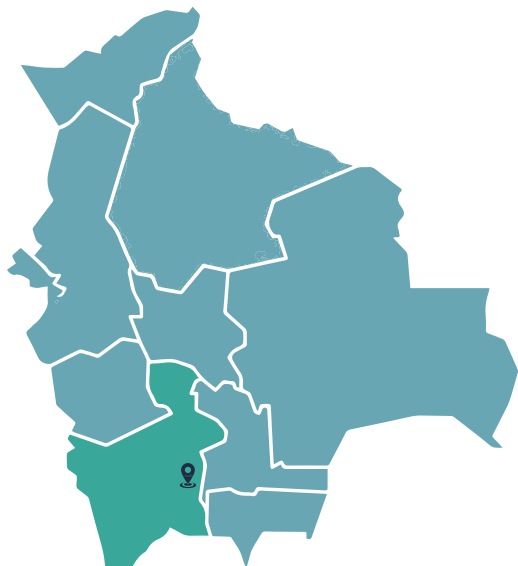
Cercano a una zona geológicamente vulnerable	Si	No
Ubicado en áreas inundables	Si	No
Ubicado cerca a pozos de agua potable	Si	No
Impermeabilización de la celda de disposición final	Si	No
Presencia de segregadores	Si	No
Quema de residuos	Si	No
Cría de animales de granja	Si	No

NIVEL DE RIESGO

Moderado

Departamento: Potosí

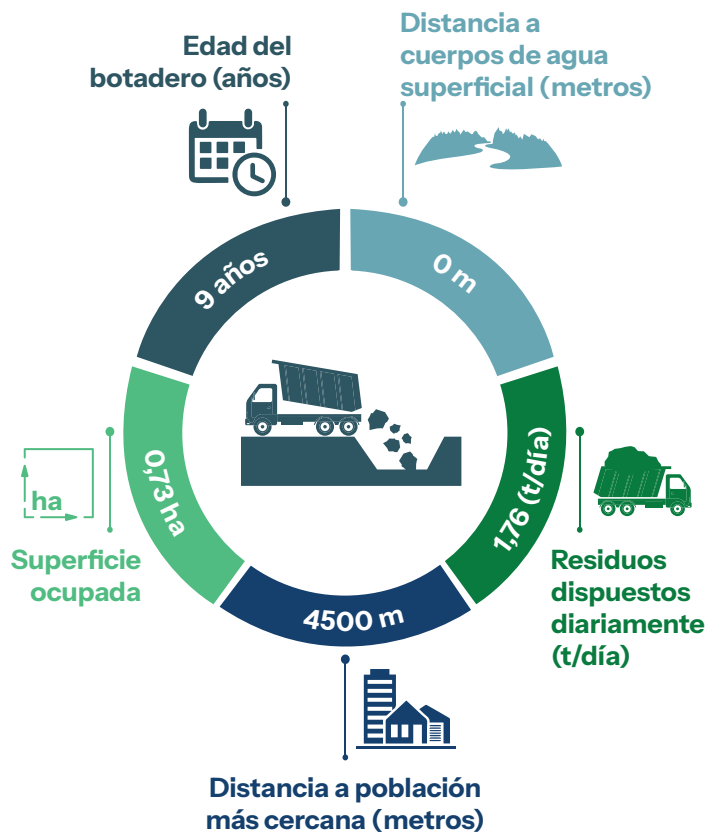
Provincia: Nor Chichas



Población: 29070 habitantes

Clasificación de botaderos: Categoría C

Coordenadas (grados): -20.772556 latitud,
-65.662751 longitud



Información complementaria

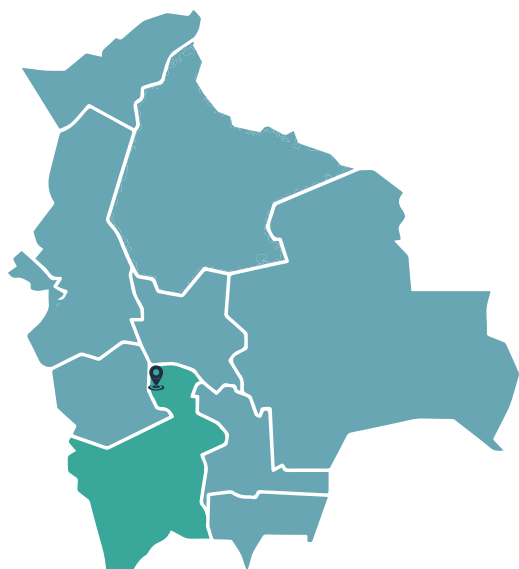
Cercano a una zona geológicamente vulnerable	Si	No
Ubicado en áreas inundables	Si	No
Ubicado cerca a pozos de agua potable	Si	No
Impermeabilización de la celda de disposición final	Si	No
Presencia de segregadores	Si	No
Quema de residuos	Si	No
Cría de animales de granja	Si	No

NIVEL DE RIESGO

Bajo

Departamento: Potosí

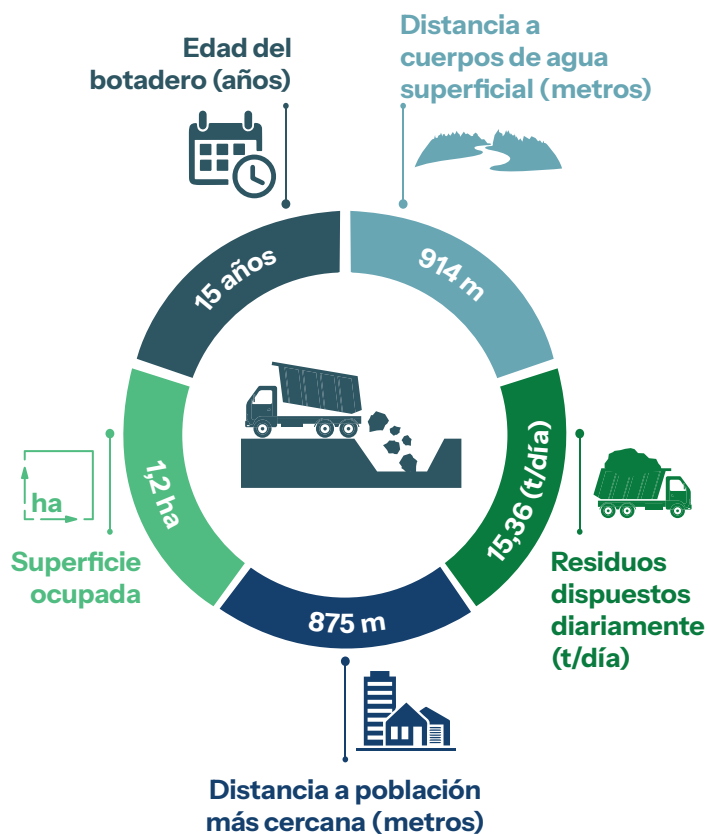
Provincia: Rafael Bustillo



Población: 41571 habitantes

Clasificación de botaderos: Categoría B

Coordenadas (grados): -18.410754 latitud,
-66.5911 longitud



Información complementaria

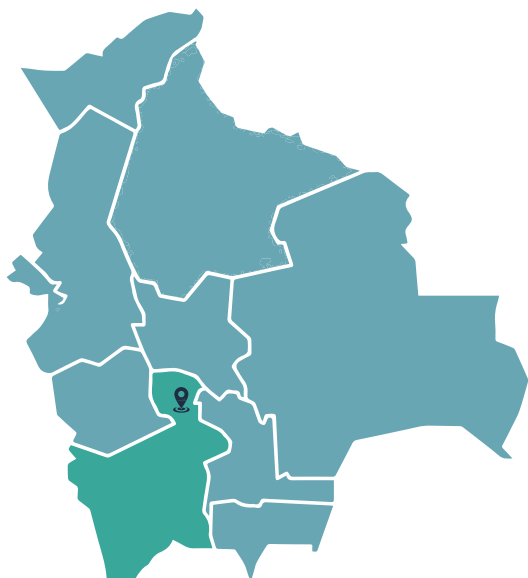
Cercano a una zona geológicamente vulnerable	Si	No
Ubicado en áreas inundables	Si	No
Ubicado cerca a pozos de agua potable	Si	No
Impermeabilización de la celda de disposición final	Si	No
Presencia de segregadores	Si	No
Quema de residuos	Si	No
Cría de animales de granja	Si	No

NIVEL DE RIESGO

Moderado

Departamento: Potosí

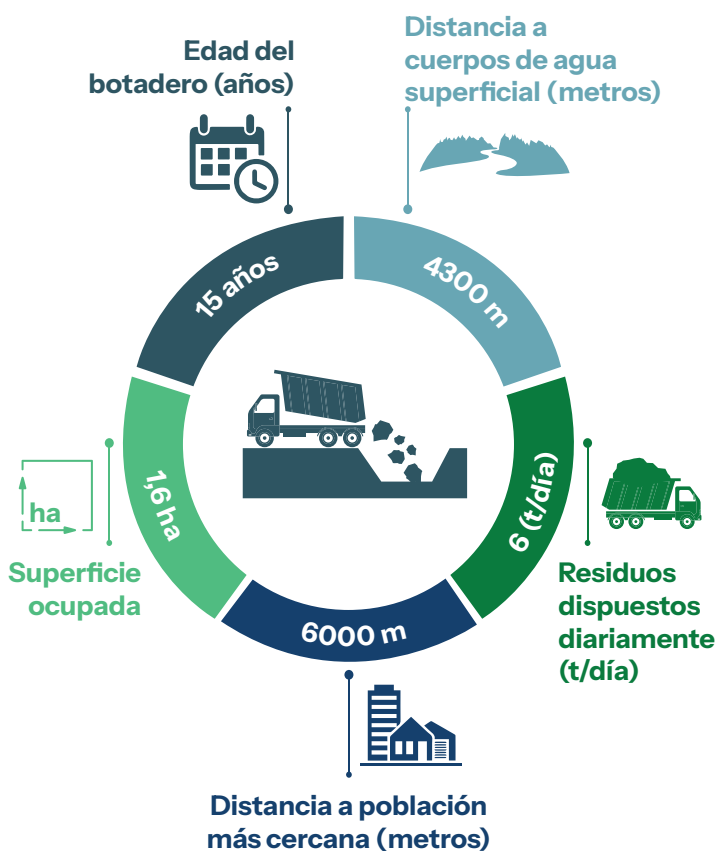
Provincia: Chayanta



Población: 14367 habitantes

Clasificación de botaderos: Categoría B

Coordenadas (grados): -18.797779 latitud,
-65.756022 longitud



Información complementaria

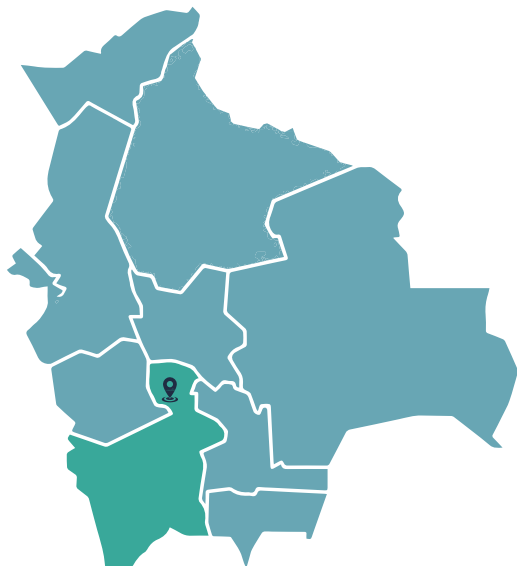
Cercano a una zona geológicamente vulnerable	Si	No
Ubicado en áreas inundables	Si	No
Ubicado cerca a pozos de agua potable	Si	No
Impermeabilización de la celda de disposición final	Si	No
Presencia de segregadores	Si	No
Quema de residuos	Si	No
Cría de animales de granja	Si	No

NIVEL DE RIESGO

Moderado

Departamento: Potosí

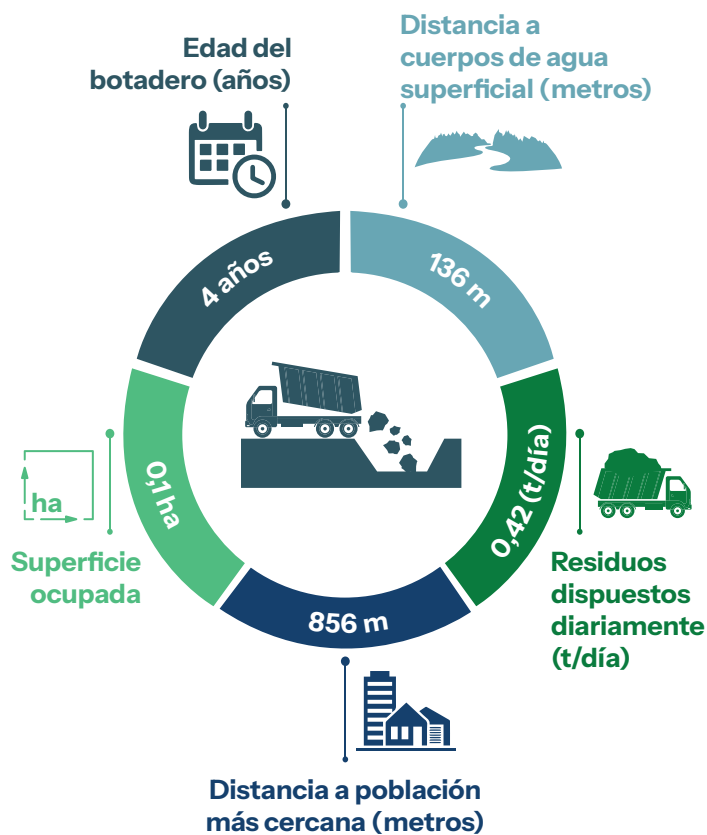
Provincia: Chayanta



Población: 32307 habitantes

Clasificación de botaderos: Categoría B

Coordenadas (grados): -18.693236 latitud,
-66.174329 longitud



Información complementaria

Cercano a una zona geológicamente vulnerable	Si	No
Ubicado en áreas inundables	Si	No
Ubicado cerca a pozos de agua potable	Si	No
Impermeabilización de la celda de disposición final	Si	No
Presencia de segregadores	Si	No
Quema de residuos	Si	No
Cría de animales de granja	Si	No

NIVEL DE RIESGO

Moderado

Departamento: Potosí

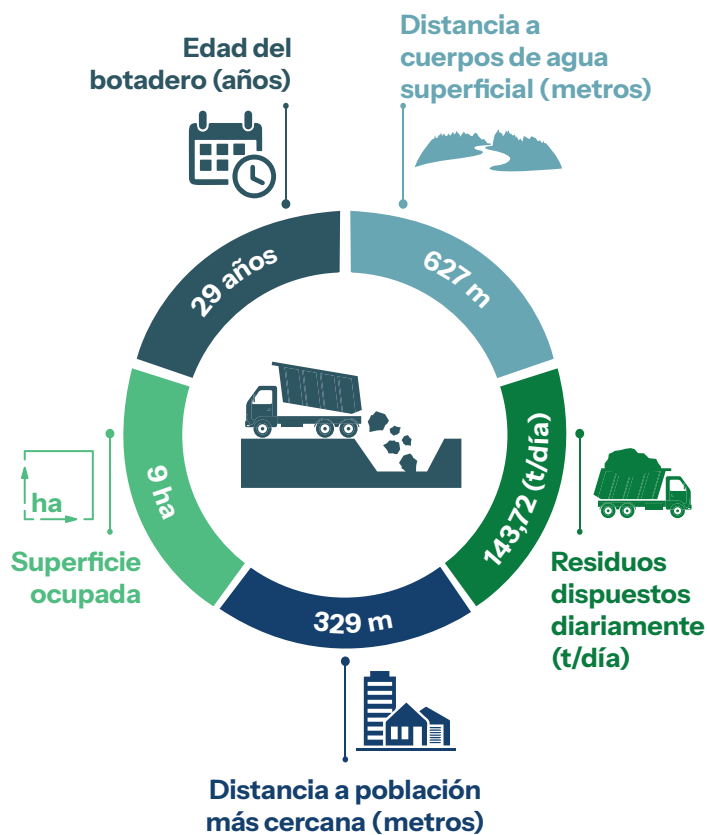
Provincia: Tomás Frías



Población: 218336 habitantes

Clasificación de botaderos: Categoría A

Coordenadas (grados): -19.552647 latitud,
-65.734603 longitud



Información complementaria

Cercano a una zona geológicamente vulnerable	Si	No
Ubicado en áreas inundables	Si	No
Ubicado cerca a pozos de agua potable	Si	No
Impermeabilización de la celda de disposición final	Si	No
Presencia de segregadores	Si	No
Quema de residuos	Si	No
Cría de animales de granja	Si	No

NIVEL DE RIESGO

Alto

Departamento: Potosí

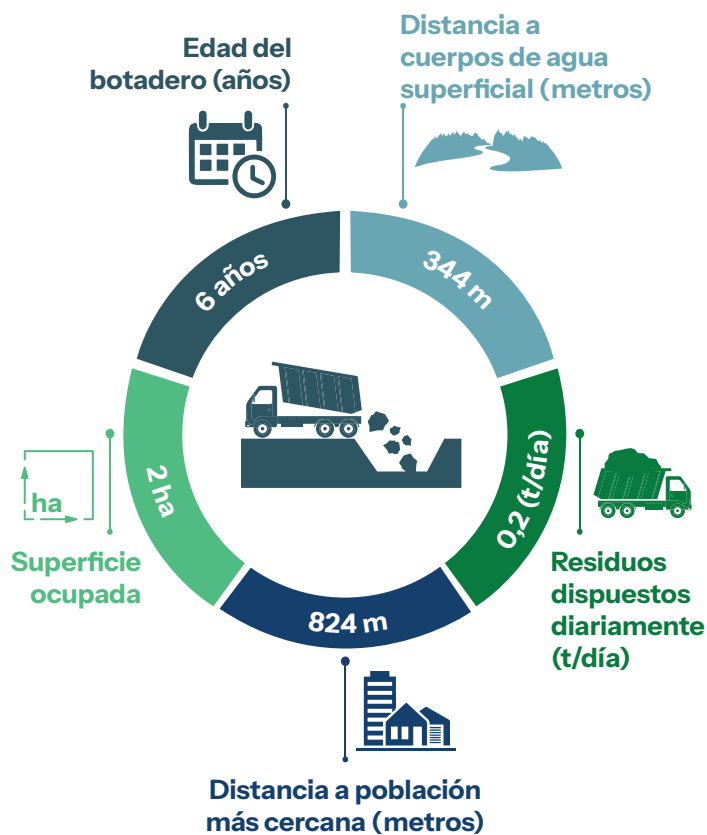
Provincia: Linares



Población: 16350 habitantes

Clasificación de botaderos: Categoría C

Coordenadas (grados): 19.810145 latitud,
-65.501015 longitud



Información complementaria

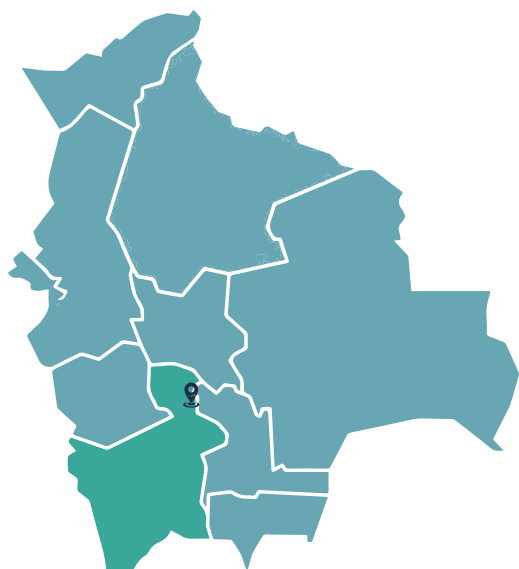
Cercano a una zona geológicamente vulnerable	Si	No
Ubicado en áreas inundables	Si	No
Ubicado cerca a pozos de agua potable	Si	No
Impermeabilización de la celda de disposición final	Si	No
Presencia de segregadores	Si	No
Quema de residuos	Si	No
Cría de animales de granja	Si	No

NIVEL DE RIESGO

Bajo

Departamento: Potosí

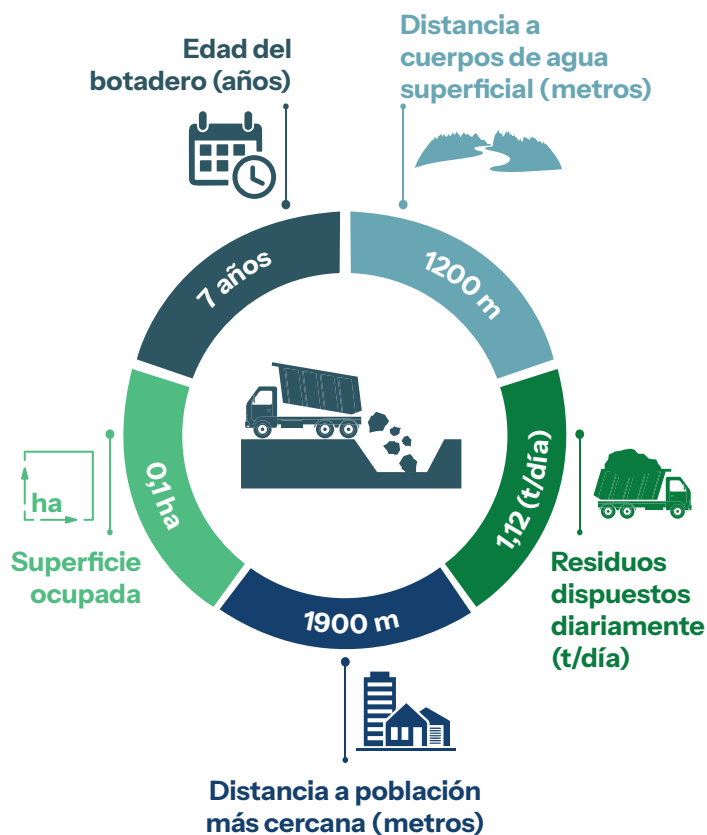
Provincia: Chayanta



Población: 16728 habitantes

Clasificación de botaderos: Categoría B

Coordenadas (grados): -18.800414 latitud,
-65.491621 longitud



Información complementaria

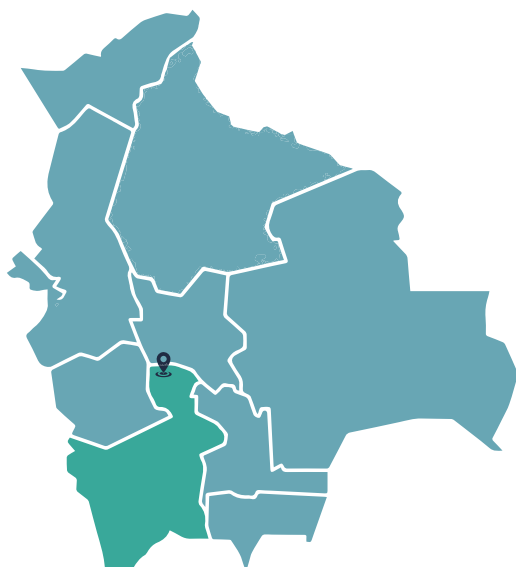
Cercano a una zona geológicamente vulnerable	Si	No
Ubicado en áreas inundables	Si	No
Ubicado cerca a pozos de agua potable	Si	No
Impermeabilización de la celda de disposición final	Si	No
Presencia de segregadores	Si	No
Quema de residuos	Si	No
Cría de animales de granja	Si	No

NIVEL DE RIESGO

Moderado

Departamento: Potosí

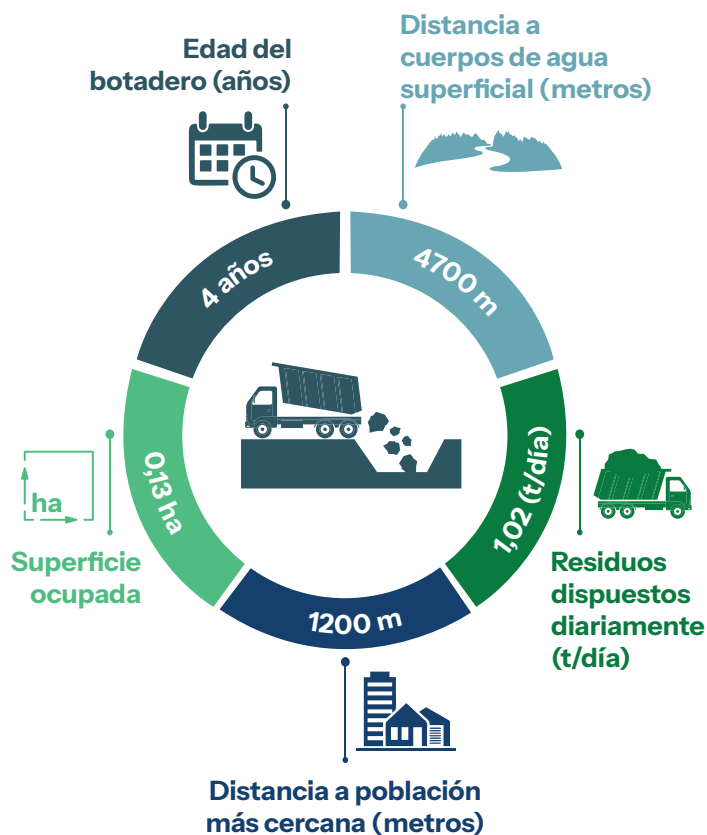
Provincia: Alonso de Ibañez



Población: 17188 habitantes

Clasificación de botaderos: Categoría B

Coordenadas (grados): -18.082357 latitud,
-66.393433 longitud



Información complementaria

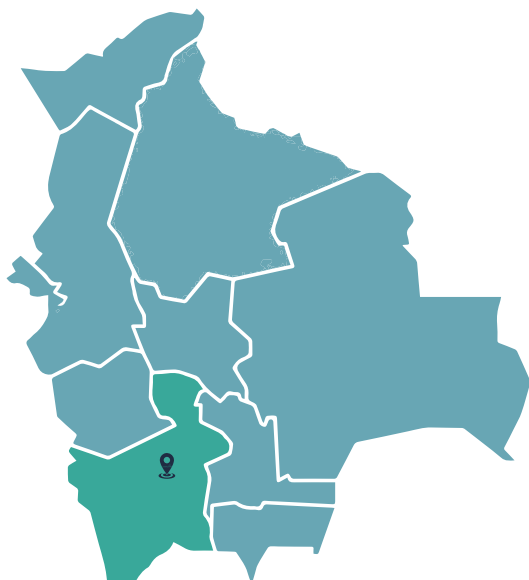
Cercano a una zona geológicamente vulnerable	Si	No
Ubicado en áreas inundables	Si	No
Ubicado cerca a pozos de agua potable	Si	No
Impermeabilización de la celda de disposición final	Si	No
Presencia de segregadores	Si	No
Quema de residuos	Si	No
Cría de animales de granja	Si	No

NIVEL DE RIESGO

Moderado

Departamento: Potosí

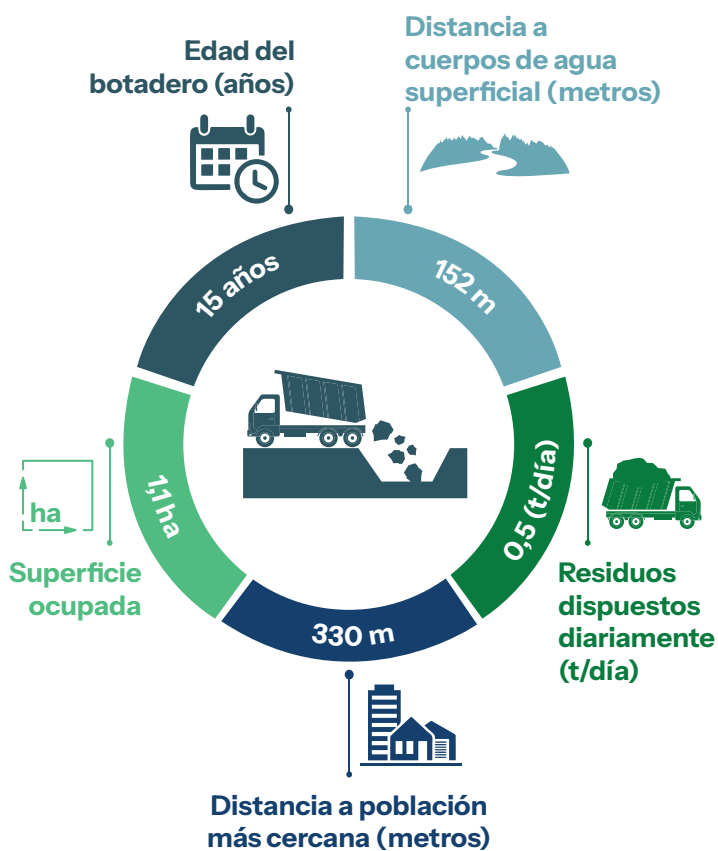
Provincia: Sud Lípez



Población: 1941 habitantes

Clasificación de botaderos: Categoría R

Coordenadas (grados): -21.948435 latitud,
-66.513274 longitud



Información complementaria

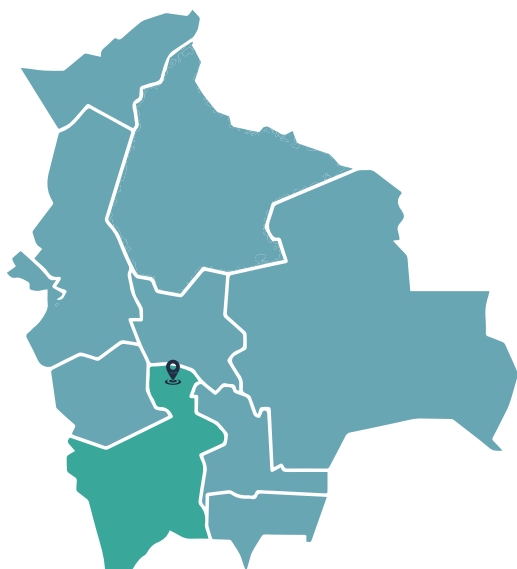
Cercano a una zona geológicamente vulnerable	Si	No
Ubicado en áreas inundables	Si	No
Ubicado cerca a pozos de agua potable	Si	No
Impermeabilización de la celda de disposición final	Si	No
Presencia de segregadores	Si	No
Quema de residuos	Si	No
Cría de animales de granja	Si	No

NIVEL DE RIESGO

Moderado

Departamento: Potosí

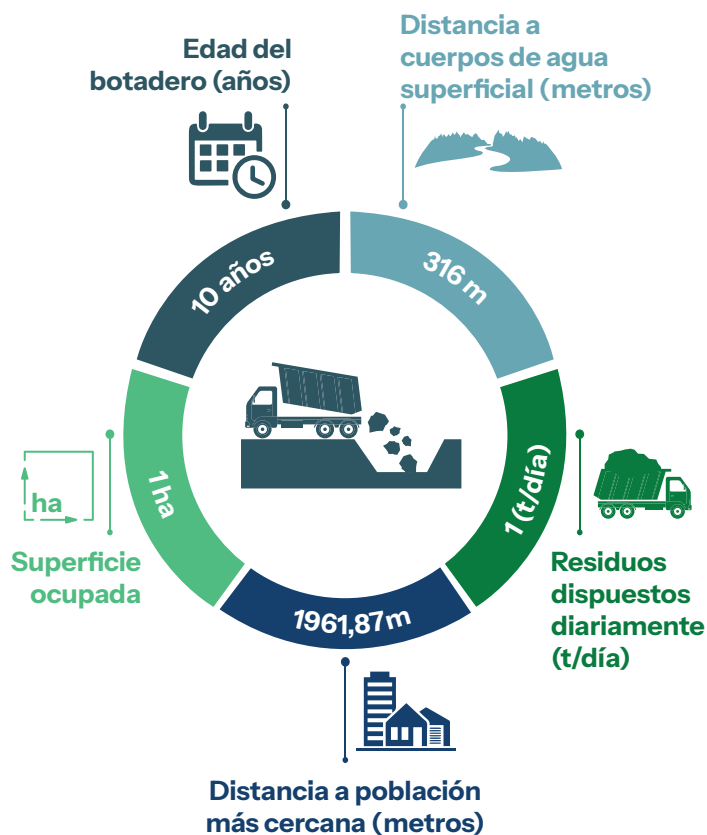
Provincia: charcas



Población: 27961 habitantes

Clasificación de botaderos: Categoría B

Coordenadas (grados): -18.26231555 latitud,
-66.00331727 longitud



Información complementaria

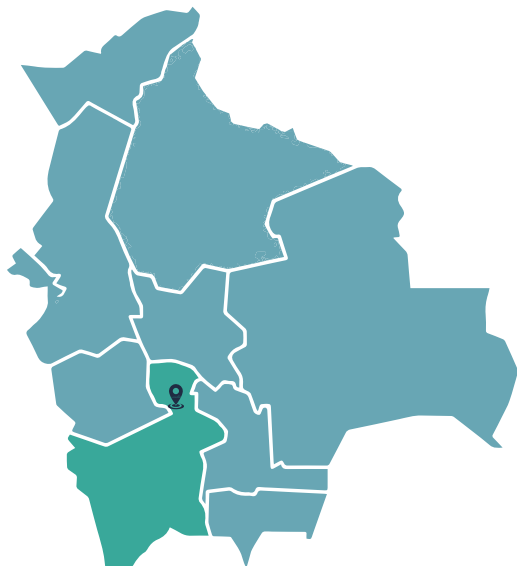
Cercano a una zona geológicamente vulnerable	Si	No
Ubicado en áreas inundables	Si	No
Ubicado cerca a pozos de agua potable	Si	No
Impermeabilización de la celda de disposición final	Si	No
Presencia de segregadores	Si	No
Quema de residuos	Si	No
Cría de animales de granja	Si	No

NIVEL DE RIESGO

Moderado

Departamento: Potosí

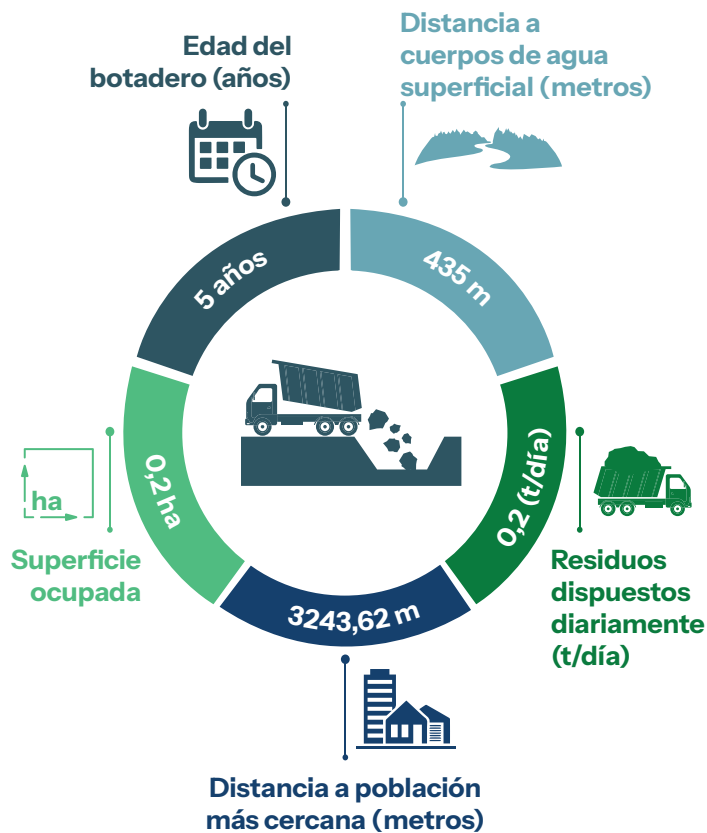
Provincia: Chayanta



Población: 20933 habitantes

Clasificación de botaderos: Categoría B

Coordenadas (grados): -18.81801517 latitud,
-66.05657428 longitud



Información complementaria

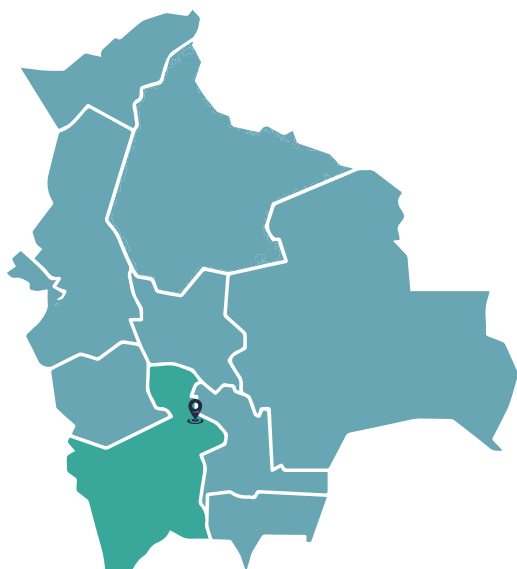
Cercano a una zona geológicamente vulnerable	Si	No
Ubicado en áreas inundables	Si	No
Ubicado cerca a pozos de agua potable	Si	No
Impermeabilización de la celda de disposición final	Si	No
Presencia de segregadores	Si	No
Quema de residuos	Si	No
Cría de animales de granja	Si	No

NIVEL DE RIESGO

Moderado

Departamento: Potosí

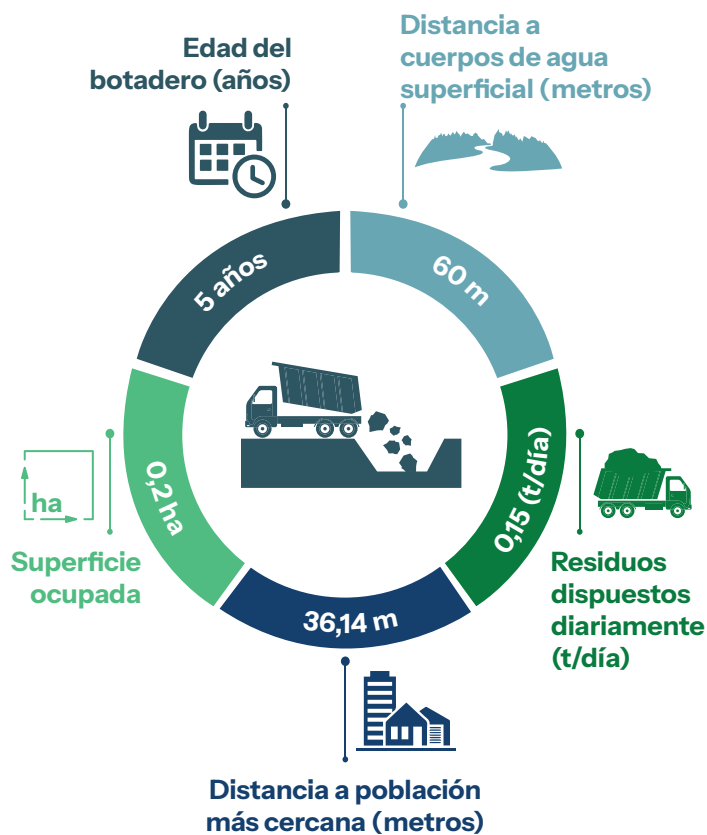
Provincia: Cornelio Saavedra



Población: 14208 habitantes

Clasificación de botaderos: Categoría B

Coordenadas (grados): -19.19908 latitud,
-65.551233 longitud



Información complementaria

Cercano a una zona geológicamente vulnerable	Si	No
Ubicado en áreas inundables	Si	No
Ubicado cerca a pozos de agua potable	Si	No
Impermeabilización de la celda de disposición final	Si	No
Presencia de segregadores	Si	No
Quema de residuos	Si	No
Cría de animales de granja	Si	No

NIVEL DE RIESGO

Moderado

Departamento: Potosí

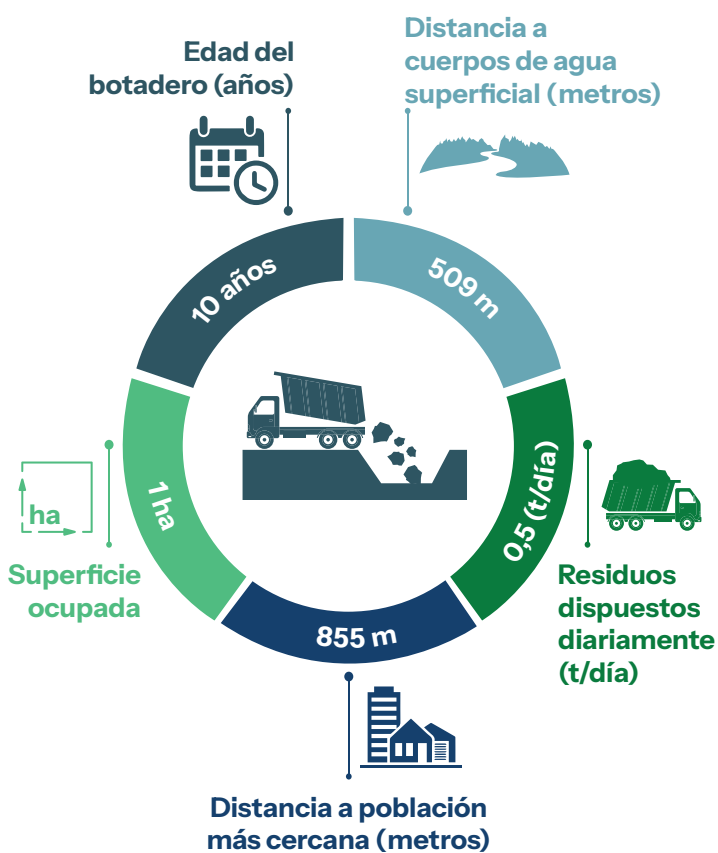
Provincia: Daniel Campos



Población: 1561 habitantes

Clasificación de botaderos: Categoría R

Coordenadas (grados): -19.879733 latitud,
-67.694688 longitud



Información complementaria

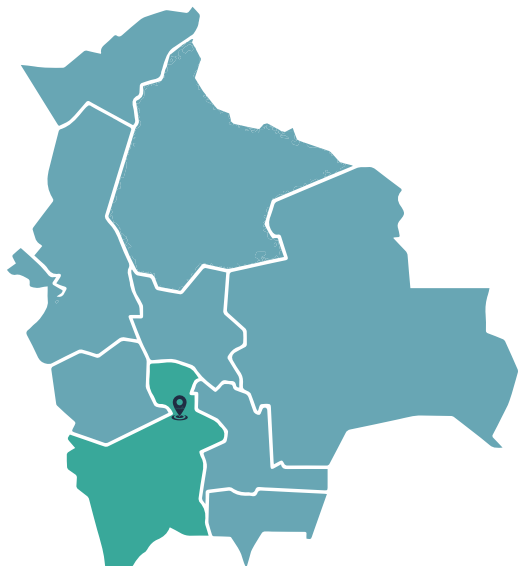
Cercano a una zona geológicamente vulnerable	Si	No
Ubicado en áreas inundables	Si	No
Ubicado cerca a pozos de agua potable	Si	No
Impermeabilización de la celda de disposición final	Si	No
Presencia de segregadores	Si	No
Quema de residuos	Si	No
Cría de animales de granja	Si	No

NIVEL DE RIESGO

Bajo

Departamento: Potosí

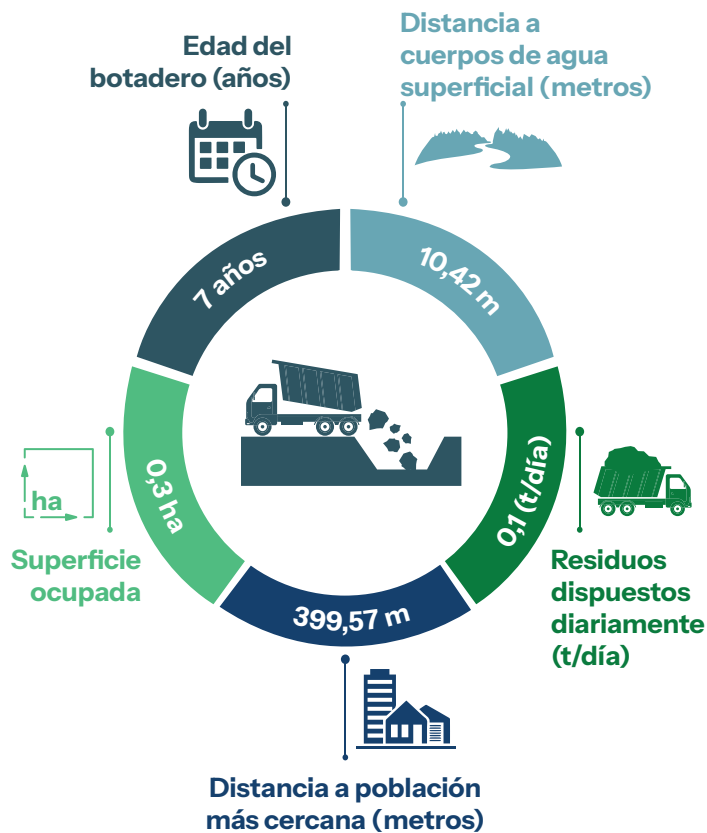
Provincia: Tomas Frías



Población: 28829 habitantes

Clasificación de botaderos: Categoría B

Coordenadas (grados): -19.228051 latitud,
-65.826011 longitud



Información complementaria

Cercano a una zona geológicamente vulnerable	Si	No
Ubicado en áreas inundables	Si	No
Ubicado cerca a pozos de agua potable	Si	No
Impermeabilización de la celda de disposición final	Si	No
Presencia de segregadores	Si	No
Quema de residuos	Si	No
Cría de animales de granja	Si	No

NIVEL DE RIESGO

Moderado

Departamento: Potosí

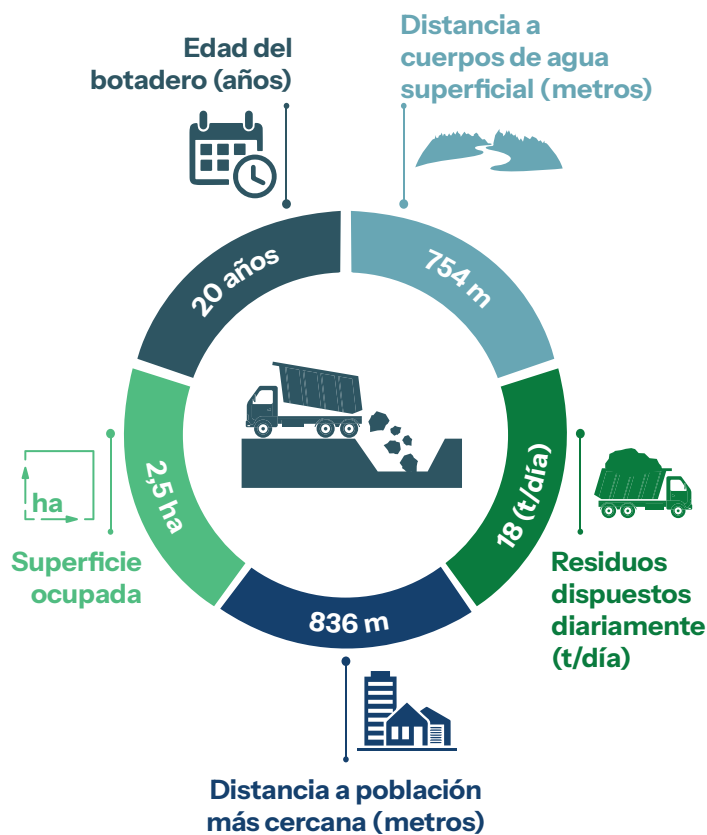
Provincia: Sud chichas



Población: 45531 habitantes

Clasificación de botaderos: Categoría B

Coordenadas (grados): -21.463803 latitud,
-65.725145 longitud



Información complementaria

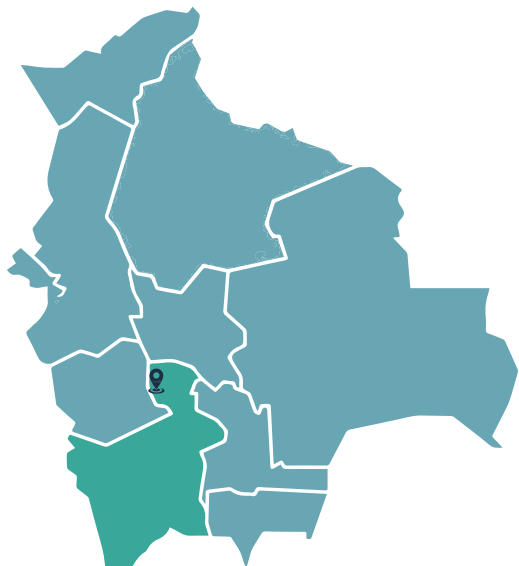
Cercano a una zona geológicamente vulnerable	Si	No
Ubicado en áreas inundables	Si	No
Ubicado cerca a pozos de agua potable	Si	No
Impermeabilización de la celda de disposición final	Si	No
Presencia de segregadores	Si	No
Quema de residuos	Si	No
Cría de animales de granja	Si	No

NIVEL DE RIESGO

Moderado

Departamento: Potosí

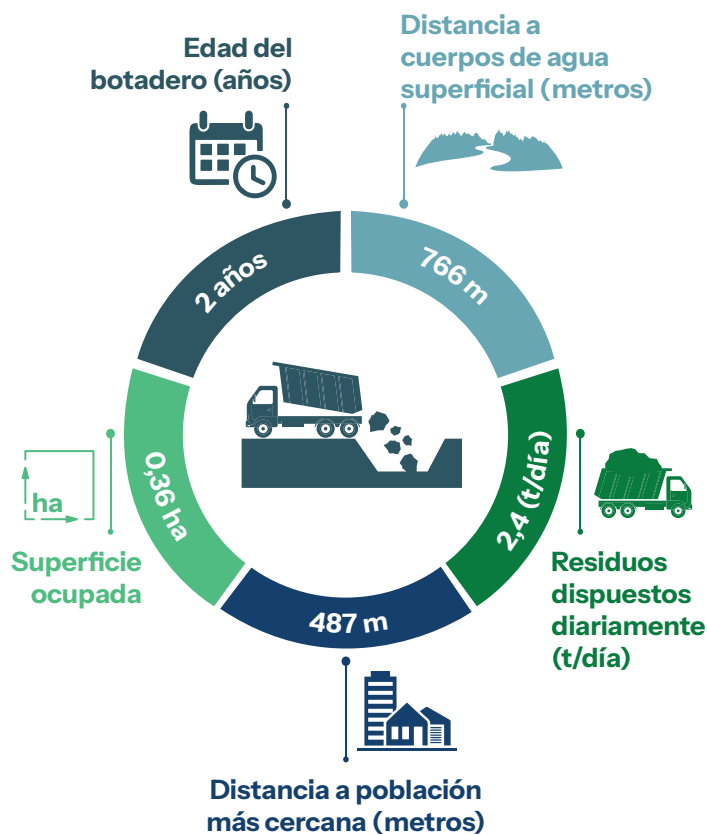
Provincia: Rafael Bustillo



Población: 22673 habitantes

Clasificación de botaderos: Categoría B

Coordenadas (grados): -18.468604 latitud,
-66.579386 longitud



Información complementaria

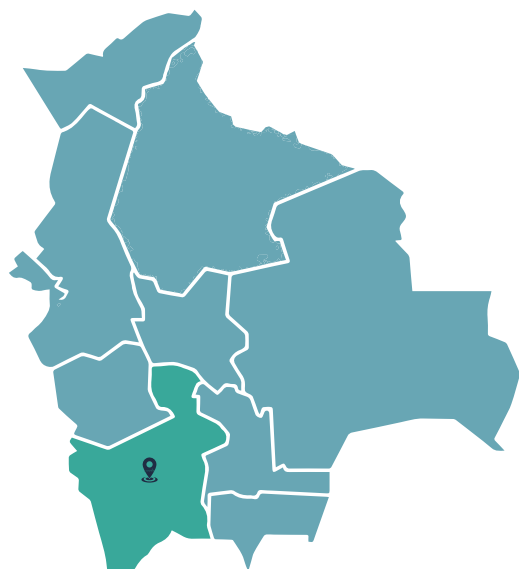
Cercano a una zona geológicamente vulnerable	Si	No
Ubicado en áreas inundables	Si	No
Ubicado cerca a pozos de agua potable	Si	No
Impermeabilización de la celda de disposición final	Si	No
Presencia de segregadores	Si	No
Quema de residuos	Si	No
Cría de animales de granja	Si	No

NIVEL DE RIESGO

Moderado

Departamento: Potosí

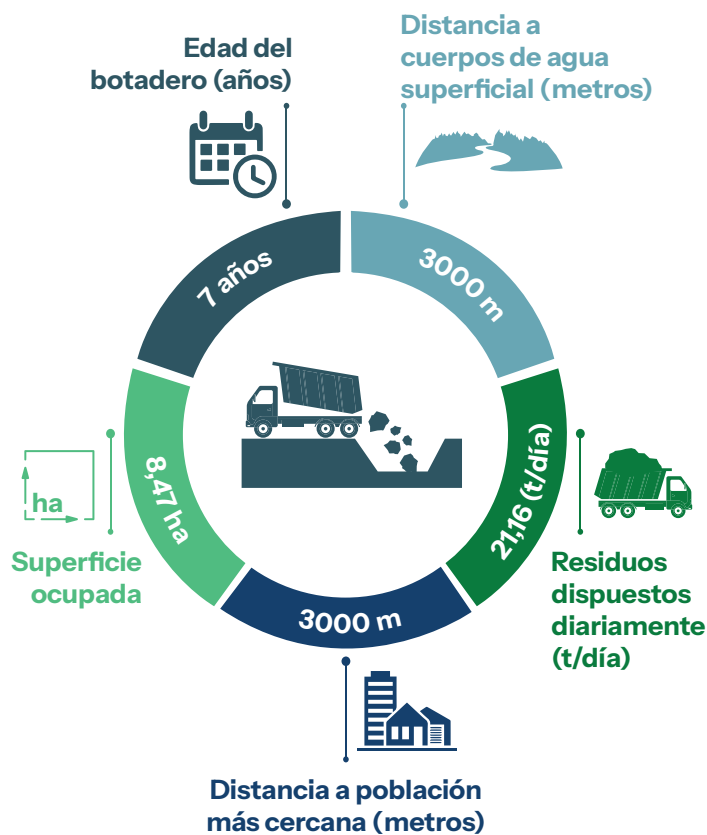
Provincia: Quijarro



Población: 35118 habitantes

Clasificación de botaderos: Categoría B

Coordenadas (grados): -20.502933 latitud,
-66.822446 longitud



Información complementaria

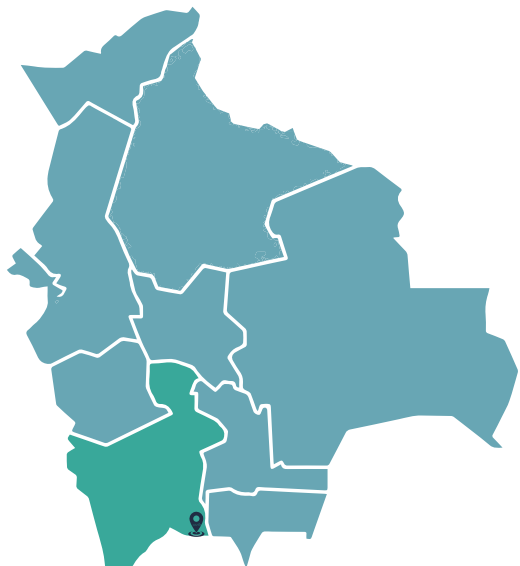
Cercano a una zona geológicamente vulnerable	Si	No
Ubicado en áreas inundables	Si	No
Ubicado cerca a pozos de agua potable	Si	No
Impermeabilización de la celda de disposición final	Si	No
Presencia de segregadores	Si	No
Quema de residuos	Si	No
Cría de animales de granja	Si	No

NIVEL DE RIESGO

Moderado

Departamento: Potosí

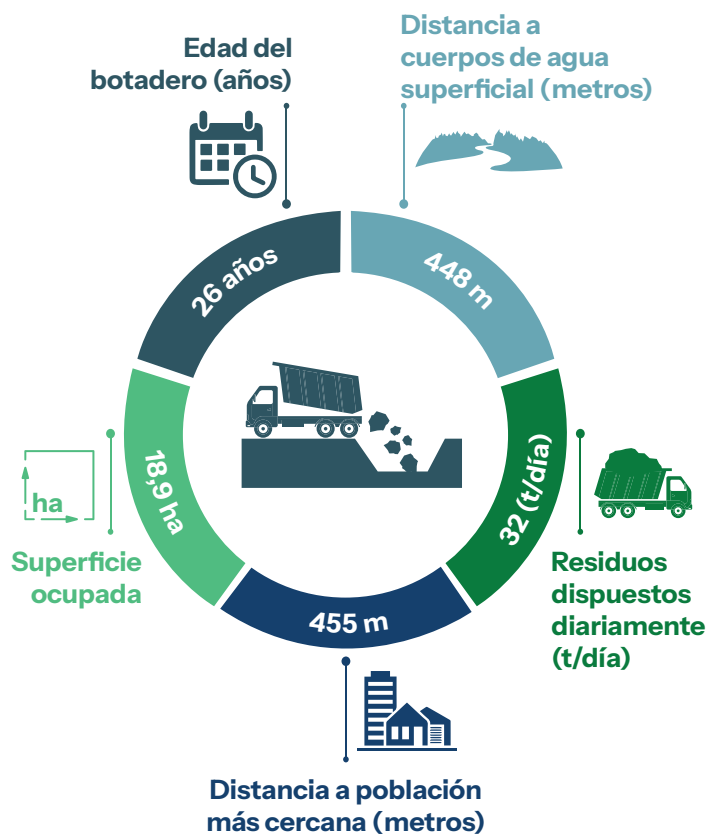
Provincia: Modesto Omiste



Población: 49312 habitantes

Clasificación de botaderos: Categoría B

Coordenadas (grados): -22.071276 latitud,
-65.580722 longitud



Información complementaria

Cercano a una zona geológicamente vulnerable	Si	No
Ubicado en áreas inundables	Si	No
Ubicado cerca a pozos de agua potable	Si	No
Impermeabilización de la celda de disposición final	Si	No
Presencia de segregadores	Si	No
Quema de residuos	Si	No
Cría de animales de granja	Si	No

NIVEL DE RIESGO

Alto

Departamento: Potosí

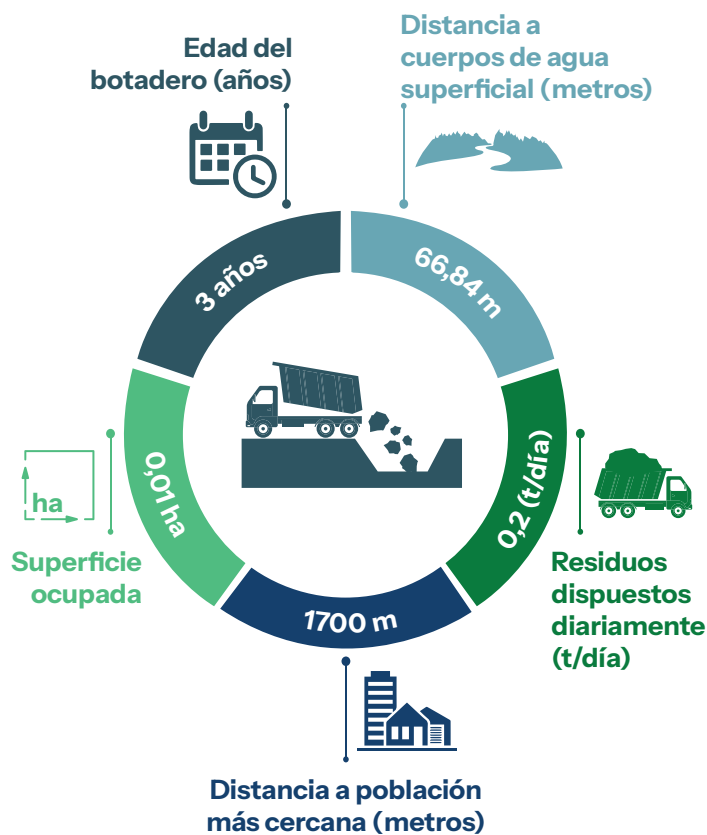
Provincia: Nor chichas



Población: 10102 habitantes

Clasificación de botaderos: Categoría B

Coordenadas (grados): -20.220129 latitud,
-65.507192 longitud



Información complementaria

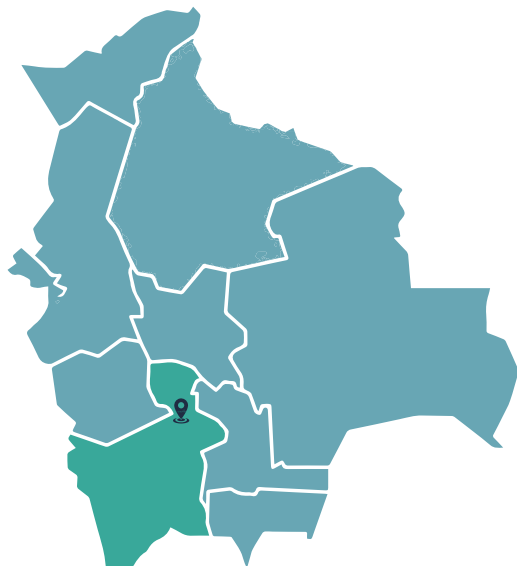
Cercano a una zona geológicamente vulnerable	Si	No
Ubicado en áreas inundables	Si	No
Ubicado cerca a pozos de agua potable	Si	No
Impermeabilización de la celda de disposición final	Si	No
Presencia de segregadores	Si	No
Quema de residuos	Si	No
Cría de animales de granja	Si	No

NIVEL DE RIESGO

Moderado

Departamento: Potosí

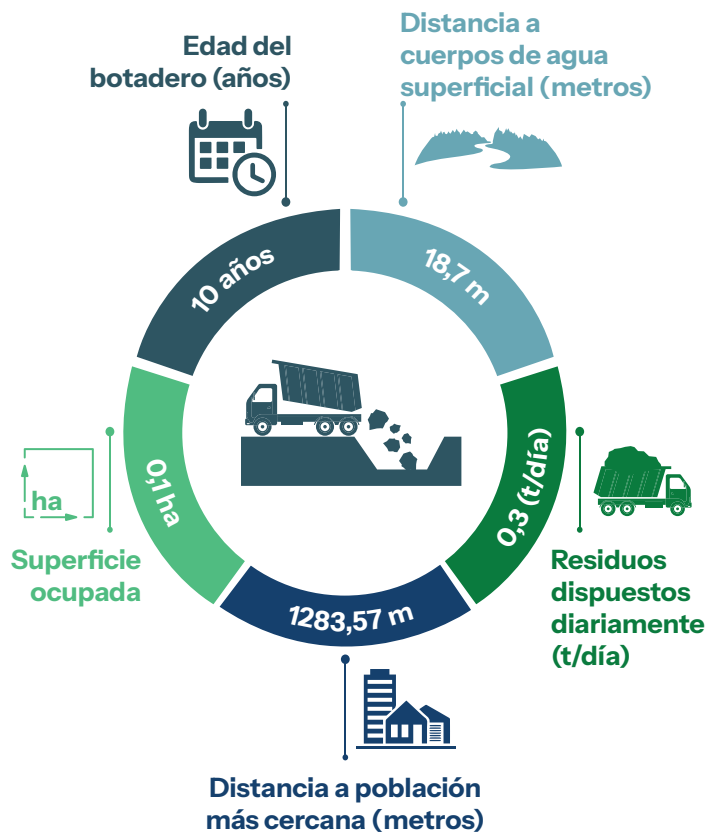
Provincia: Tomas Frías



Población: 11119 habitantes

Clasificación de botaderos: Categoría B

Coordenadas (grados): -19.3800387 latitud,
-65.9306916 longitud



Información complementaria

Cercano a una zona geológicamente vulnerable	Si	No
Ubicado en áreas inundables	Si	No
Ubicado cerca a pozos de agua potable	Si	No
Impermeabilización de la celda de disposición final	Si	No
Presencia de segregadores	Si	No
Quema de residuos	Si	No
Cría de animales de granja	Si	No

NIVEL DE RIESGO

Moderado

SANTA CRUZ

Departamento: Santa Cruz

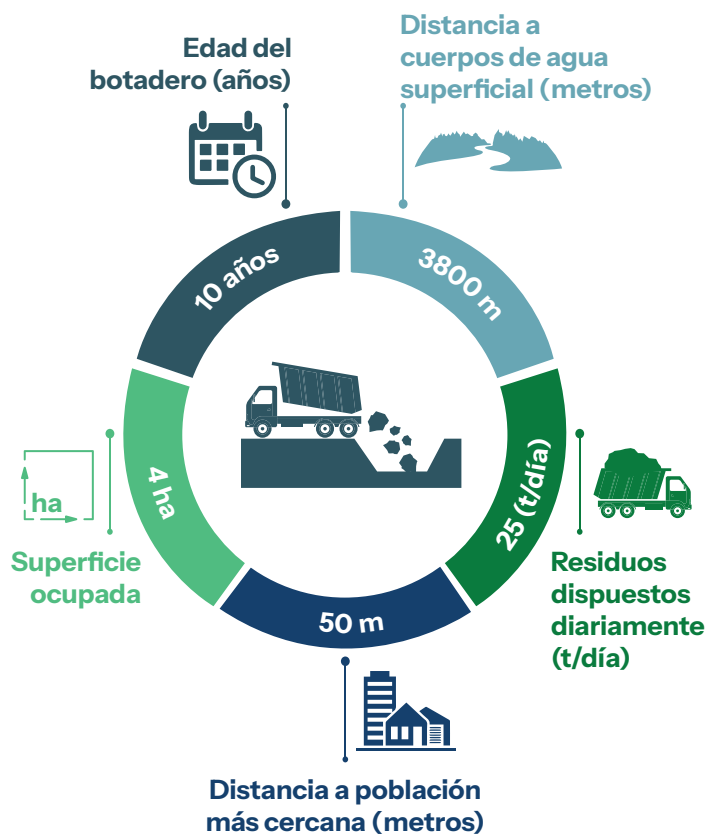
Provincia: Guarayos



Población: 34002 habitantes

Clasificación de botaderos: Categoría B

Coordenadas (grados): -15.895961 latitud,
-63.158212 longitud



Información complementaria

Cercano a una zona geológicamente vulnerable	Si	No
Ubicado en áreas inundables	Si	No
Ubicado cerca a pozos de agua potable	Si	No
Impermeabilización de la celda de disposición final	Si	No
Presencia de segregadores	Si	No
Quema de residuos	Si	No
Cría de animales de granja	Si	No

NIVEL DE RIESGO

Alto

Departamento: Santa Cruz

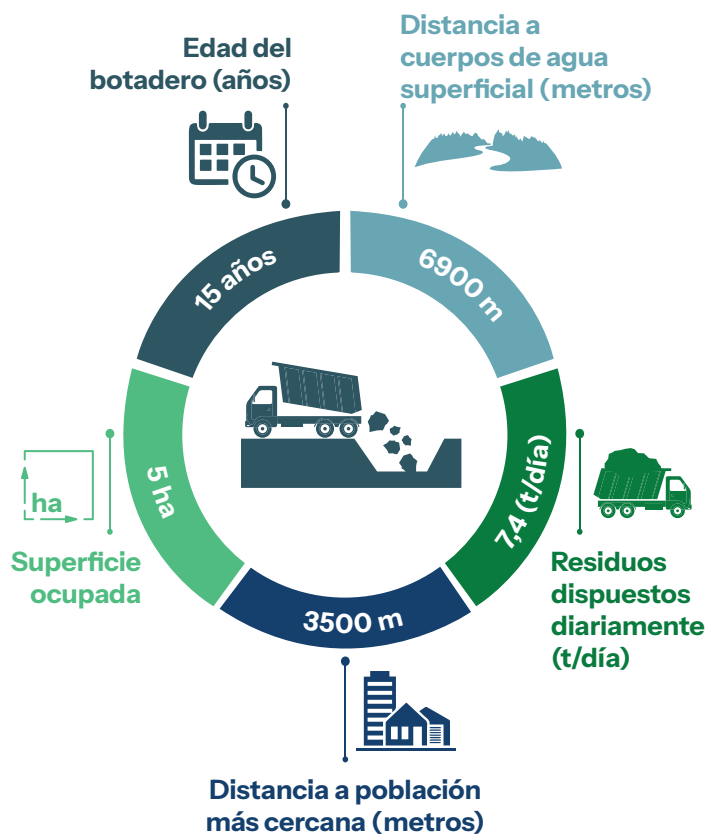
Provincia: Ichilo



Población: 13586 habitantes

Clasificación de botaderos: Categoría B

Coordenadas (grados): -17.451435 latitud,
-63.616238 longitud



Información complementaria

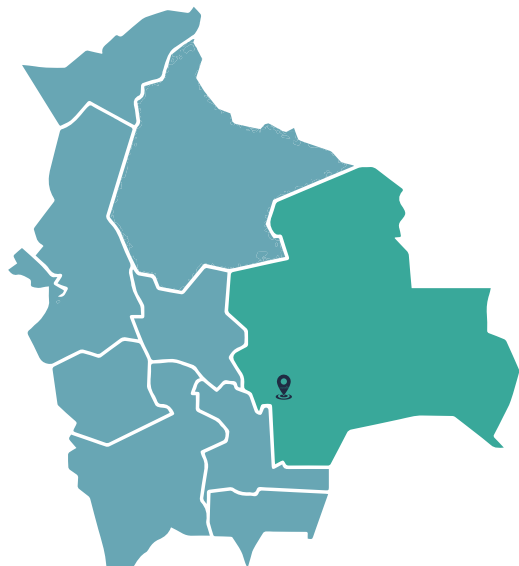
Cercano a una zona geológicamente vulnerable	Si	No
Ubicado en áreas inundables	Si	No
Ubicado cerca a pozos de agua potable	Si	No
Impermeabilización de la celda de disposición final	Si	No
Presencia de segregadores	Si	No
Quema de residuos	Si	No
Cría de animales de granja	Si	No

NIVEL DE RIESGO

Alto

Departamento: Santa Cruz

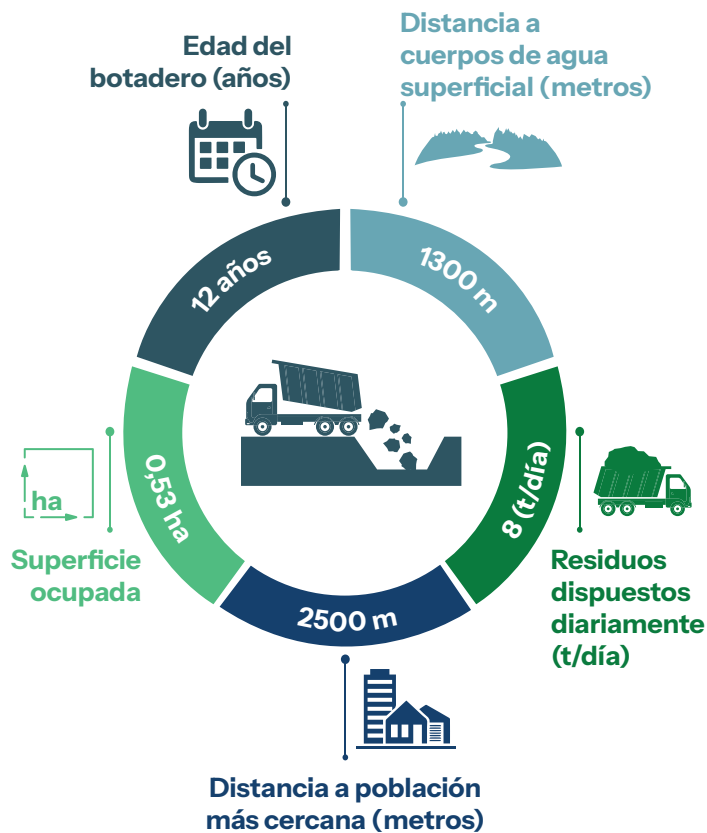
Provincia: Cordillera



Población: 31160 habitantes

Clasificación de botaderos: Categoría B

Coordenadas (grados): -18.374739 latitud,
-63.175545 longitud



Información complementaria

Cercano a una zona geológicamente vulnerable	Si	No
Ubicado en áreas inundables	Si	No
Ubicado cerca a pozos de agua potable	Si	No
Impermeabilización de la celda de disposición final	Si	No
Presencia de segregadores	Si	No
Quema de residuos	Si	No
Cría de animales de granja	Si	No

NIVEL DE RIESGO

Moderado

Departamento: Santa Cruz

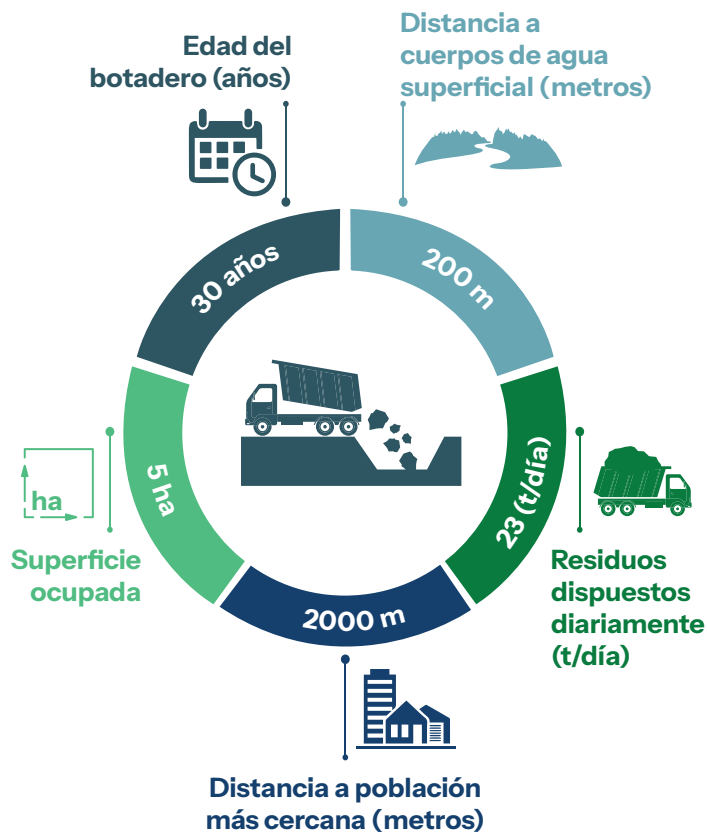
Provincia: Cordillera



Población: 32656 habitantes

Clasificación de botaderos: Categoría B

Coordenadas (grados): -20.069582 latitud,
-63.529465 longitud



Información complementaria

Cercano a una zona geológicamente vulnerable	Si	No
Ubicado en áreas inundables	Si	No
Ubicado cerca a pozos de agua potable	Si	No
Impermeabilización de la celda de disposición final	Si	No
Presencia de segregadores	Si	No
Quema de residuos	Si	No
Cría de animales de granja	Si	No

NIVEL DE RIESGO

Alto

Departamento: Santa Cruz

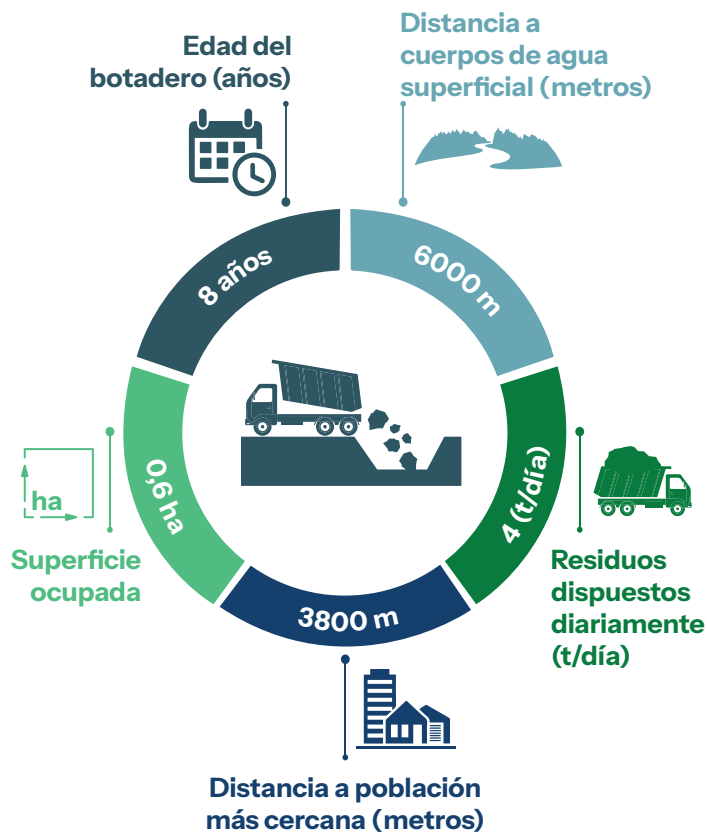
Provincia: Germán Busch



Población: 8731 habitantes

Clasificación de botaderos: Categoría C

Coordenadas (grados): -18.796749 latitud,
-58.661913 longitud



Información complementaria

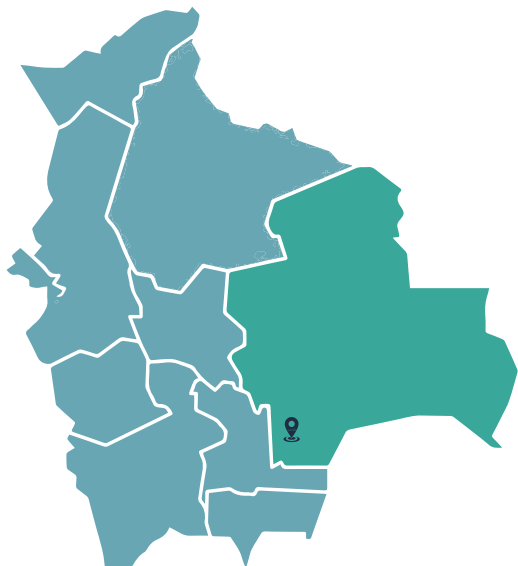
Cercano a una zona geológicamente vulnerable	Si	No
Ubicado en áreas inundables	Si	No
Ubicado cerca a pozos de agua potable	Si	No
Impermeabilización de la celda de disposición final	Si	No
Presencia de segregadores	Si	No
Quema de residuos	Si	No
Cría de animales de granja	Si	No

NIVEL DE RIESGO

Bajo

Departamento: Santa Cruz

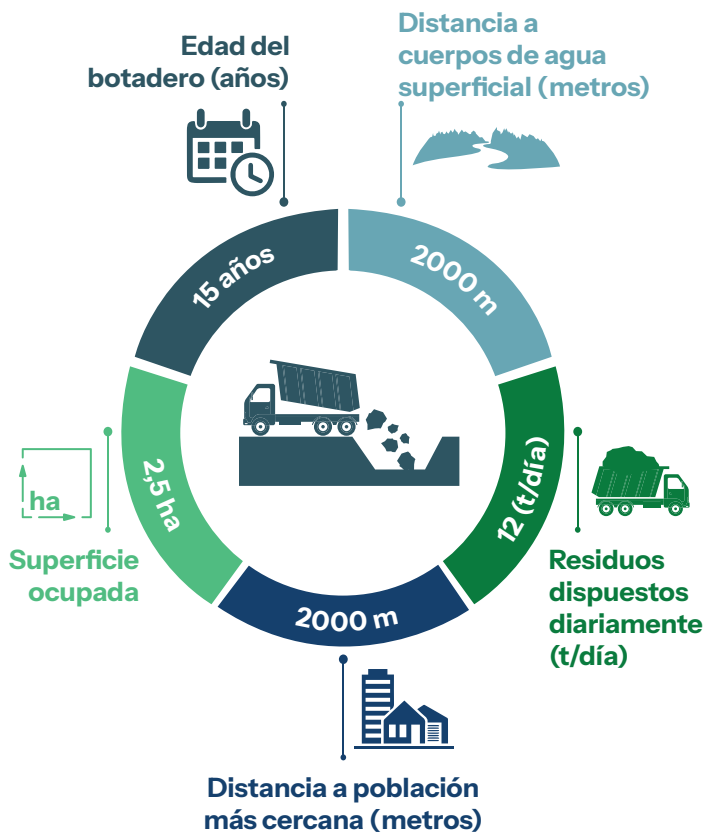
Provincia: Cordillera



Población: 39262 habitantes

Clasificación de botaderos: Categoría B

Coordenadas (grados): -19.813121 latitud,
-63.192345 longitud



Información complementaria

Cercano a una zona geológicamente vulnerable	Si	No
Ubicado en áreas inundables	Si	No
Ubicado cerca a pozos de agua potable	Si	No
Impermeabilización de la celda de disposición final	Si	No
Presencia de segregadores	Si	No
Quema de residuos	Si	No
Cría de animales de granja	Si	No

NIVEL DE RIESGO

Moderado

Departamento: Santa Cruz

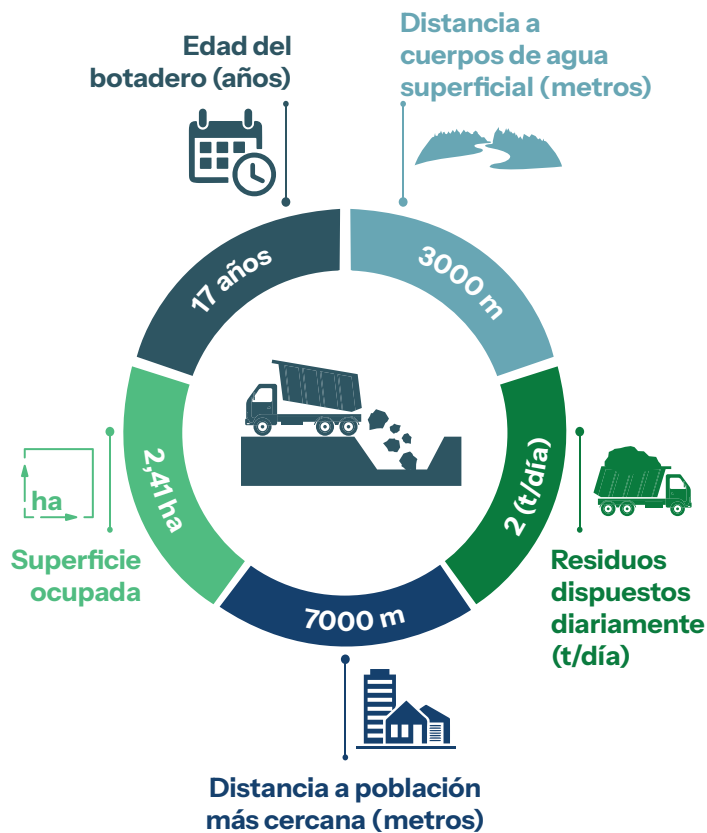
Provincia: Caballero



Población: 17132 habitantes

Clasificación de botaderos: Categoría B

Coordenadas (grados): -17.969250 latitud,
-64.470333 longitud



Información complementaria

Cercano a una zona geológicamente vulnerable	Si	No
Ubicado en áreas inundables	Si	No
Ubicado cerca a pozos de agua potable	Si	No
Impermeabilización de la celda de disposición final	Si	No
Presencia de segregadores	Si	No
Quema de residuos	Si	No
Cría de animales de granja	Si	No

NIVEL DE RIESGO

Bajo

Departamento: Santa Cruz

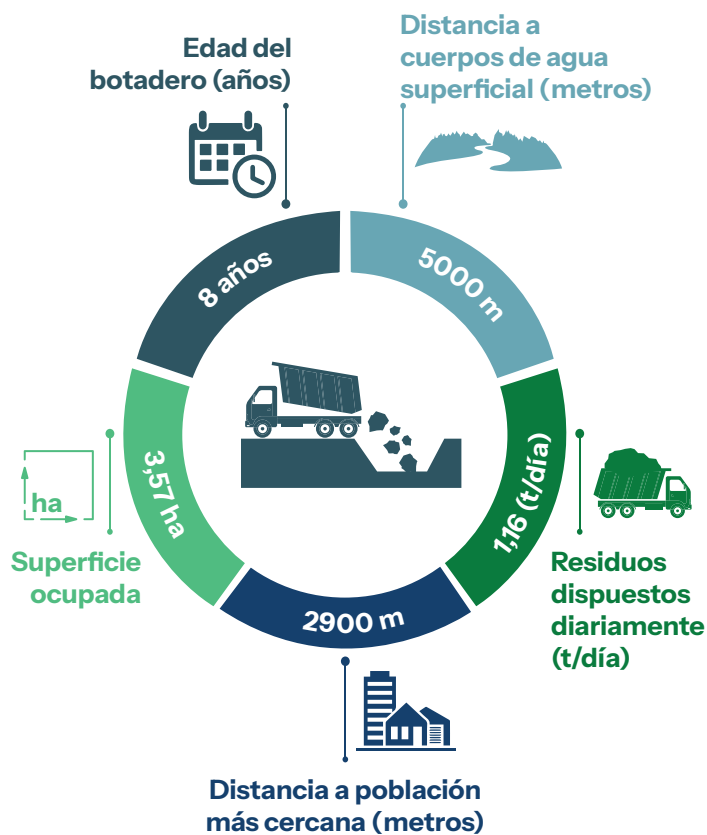
Provincia: Ñuflo de Chavez



Población: 30109 habitantes

Clasificación de botaderos: Categoría B

Coordenadas (grados): -16.097564 latitud,
-62.010136 longitud



Información complementaria

Cercano a una zona geológicamente vulnerable	Si	No
Ubicado en áreas inundables	Si	No
Ubicado cerca a pozos de agua potable	Si	No
Impermeabilización de la celda de disposición final	Si	No
Presencia de segregadores	Si	No
Quema de residuos	Si	No
Cría de animales de granja	Si	No

NIVEL DE RIESGO

Moderado

Departamento: Santa Cruz

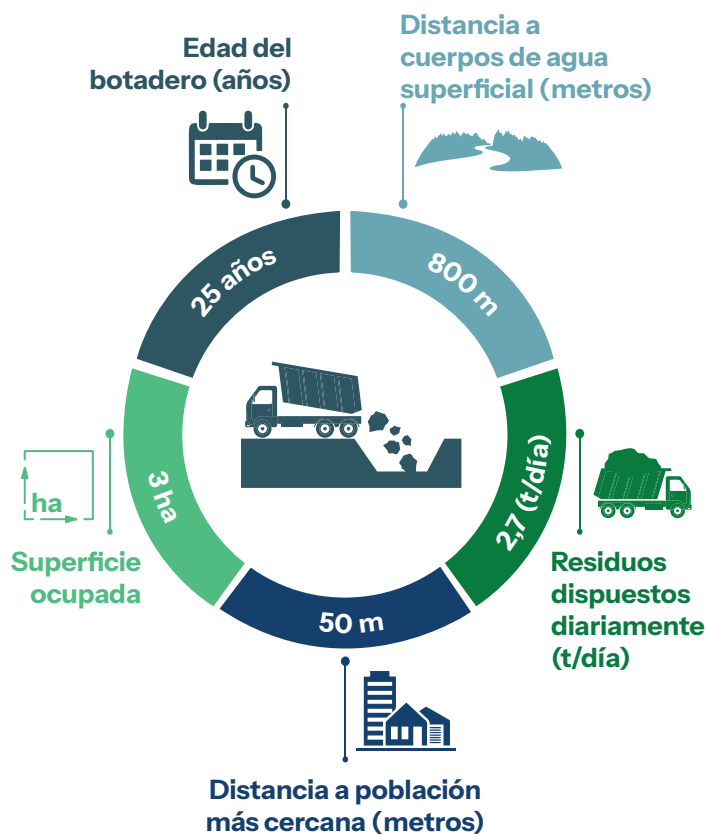
Provincia: Sara



Población: 6020 habitantes

Clasificación de botaderos: Categoría C

Coordenadas (grados): -17.559726 latitud,
-63.220283 longitud



Información complementaria

Cercano a una zona geológicamente vulnerable	Si	No
Ubicado en áreas inundables	Si	No
Ubicado cerca a pozos de agua potable	Si	No
Impermeabilización de la celda de disposición final	Si	No
Presencia de segregadores	Si	No
Quema de residuos	Si	No
Cría de animales de granja	Si	No

NIVEL DE RIESGO

Alto

Departamento: Santa Cruz

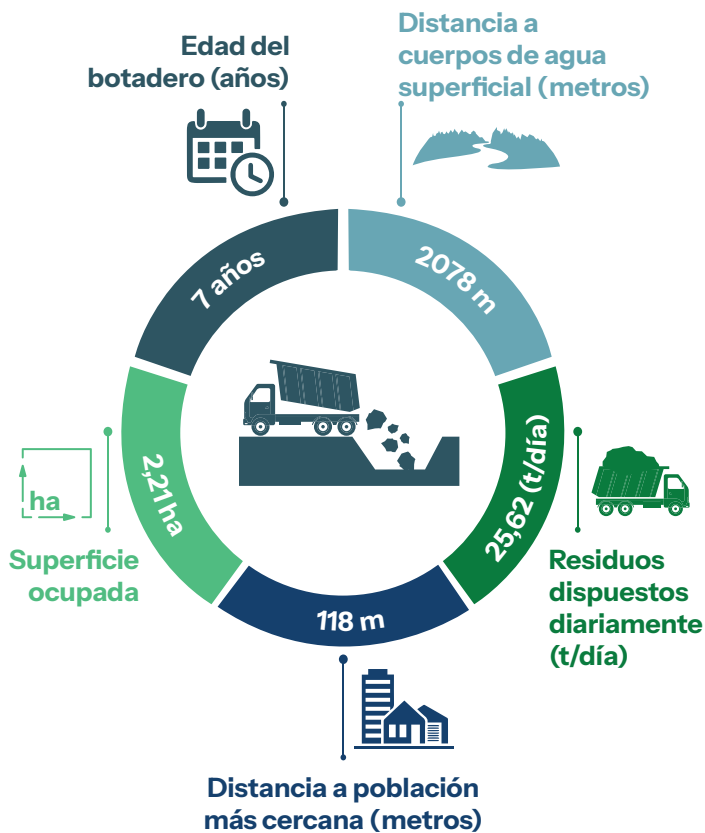
Provincia: Andrés Ibáñez



Población: 106292 habitantes

Clasificación de botaderos: Categoría A

Coordenadas (grados): -17.752377 latitud,
-63.011093 longitud



Información complementaria

Cercano a una zona geológicamente vulnerable

Si

No

Ubicado en áreas inundables

Si

No

Ubicado cerca a pozos de agua potable

Si

No

Impermeabilización de la celda de disposición final

Si

No

Presencia de segregadores

Si

No

Quema de residuos

Si

No

Cría de animales de granja

Si

No

NIVEL DE RIESGO

Alto

Departamento: Santa Cruz

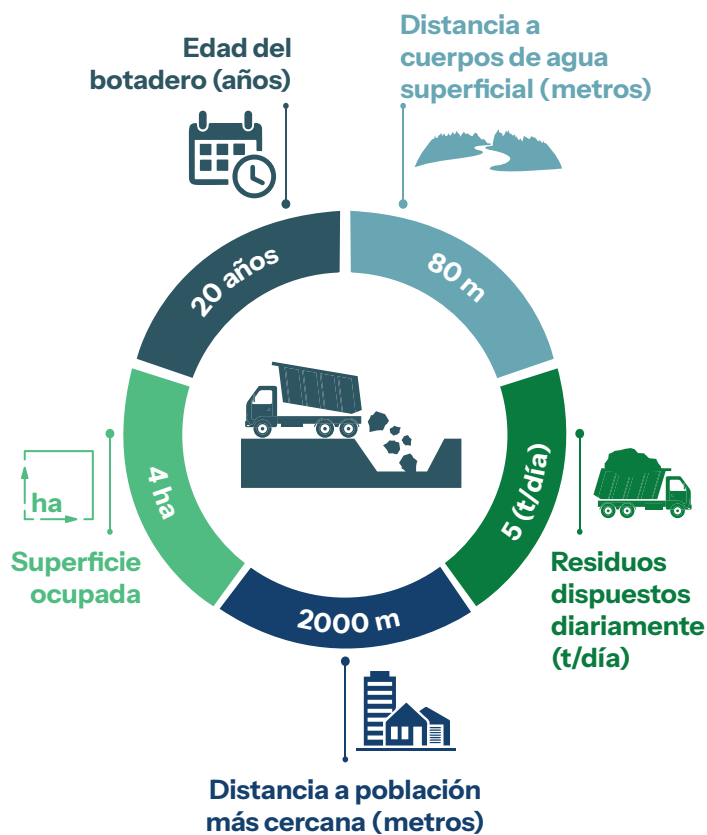
Provincia: Ñuflo de Chavez



Población: 25260 habitantes

Clasificación de botaderos: Categoría B

Coordenadas (grados): -17.222054 latitud,
-62.571733 longitud



Información complementaria

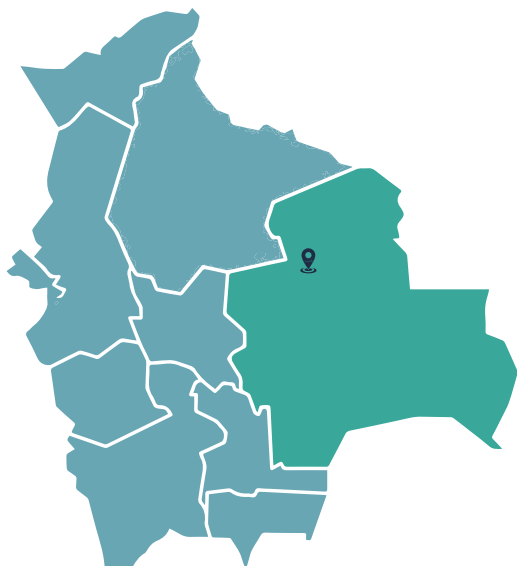
Cercano a una zona geológicamente vulnerable	Si	No
Ubicado en áreas inundables	Si	No
Ubicado cerca a pozos de agua potable	Si	No
Impermeabilización de la celda de disposición final	Si	No
Presencia de segregadores	Si	No
Quema de residuos	Si	No
Cría de animales de granja	Si	No

NIVEL DE RIESGO

Alto

Departamento: Santa Cruz

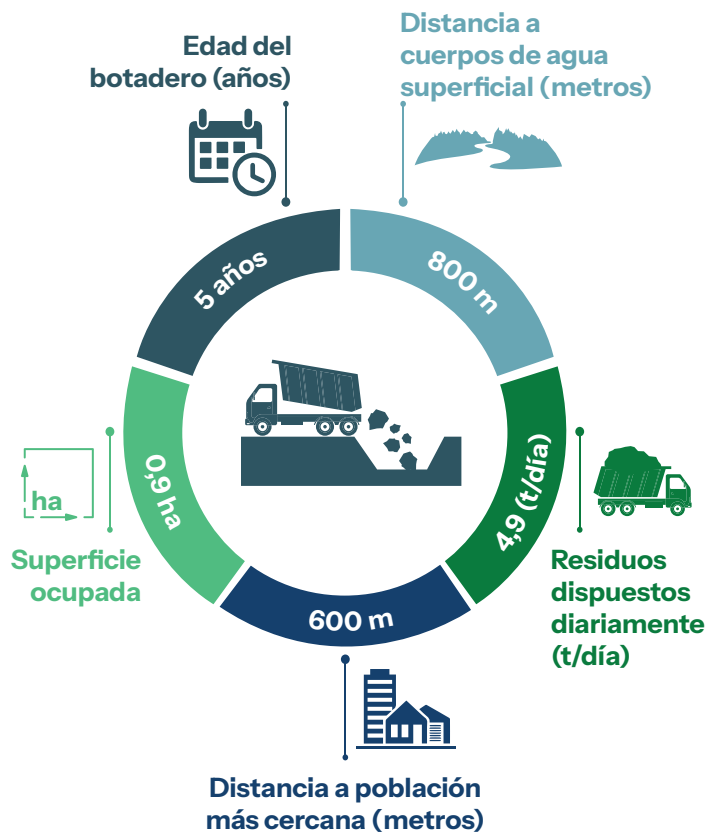
Provincia: Guarayos



Población: 17214 habitantes

Clasificación de botaderos: Categoría B

Coordenadas (grados): -16.316685 latitud,
-62.931521 longitud



Información complementaria

Cercano a una zona geológicamente vulnerable	Si	No
Ubicado en áreas inundables	Si	No
Ubicado cerca a pozos de agua potable	Si	No
Impermeabilización de la celda de disposición final	Si	No
Presencia de segregadores	Si	No
Quema de residuos	Si	No
Cría de animales de granja	Si	No

NIVEL DE RIESGO

Moderado

Departamento: Santa Cruz

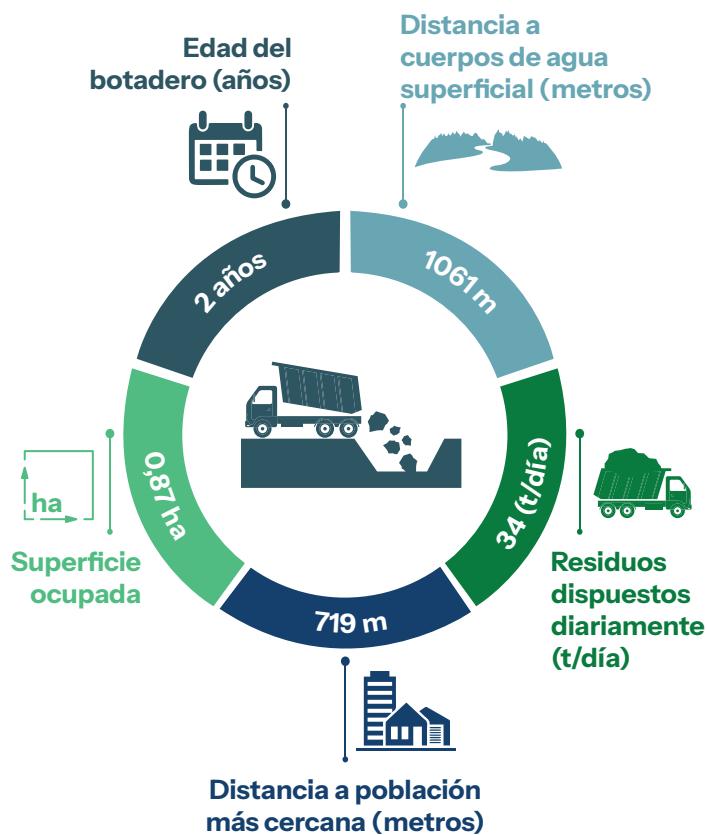
Provincia: Andrés Ibañez



Población: 55558 habitantes

Clasificación de botaderos: Categoría B

Coordenadas (grados): -18.045102 latitud,
-63.407629 longitud



Información complementaria

Cercano a una zona geológicamente vulnerable	Si	No
Ubicado en áreas inundables	Si	No
Ubicado cerca a pozos de agua potable	Si	No
Impermeabilización de la celda de disposición final	Si	No
Presencia de segregadores	Si	No
Quema de residuos	Si	No
Cría de animales de granja	Si	No

NIVEL DE RIESGO

Moderado

Departamento: Santa Cruz

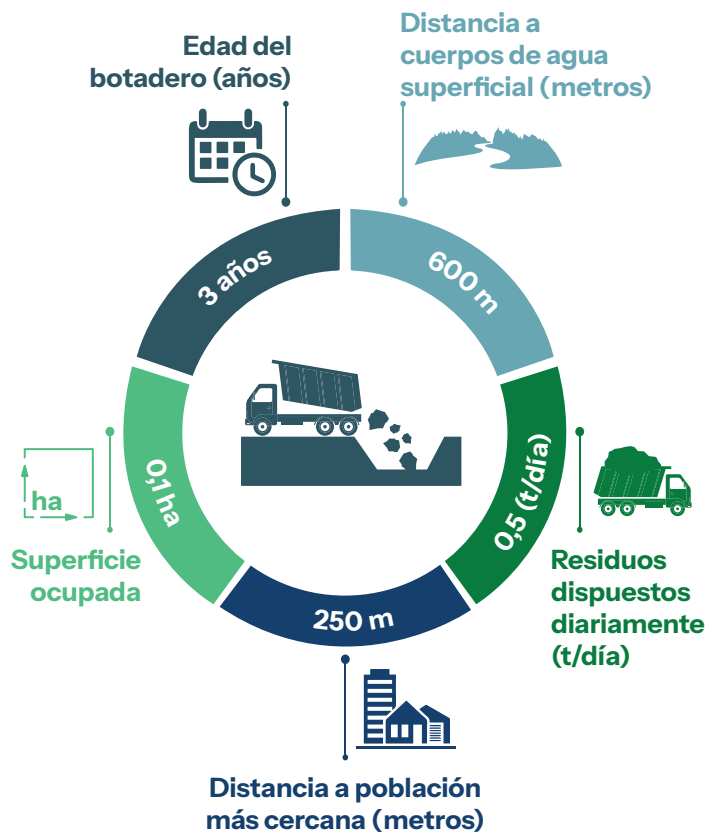
Provincia: Vallegrande



Población: 2367 habitantes

Clasificación de botaderos: Categoría R

Coordenadas (grados): -18.308705 latitud,
-64.148202 longitud



Información complementaria

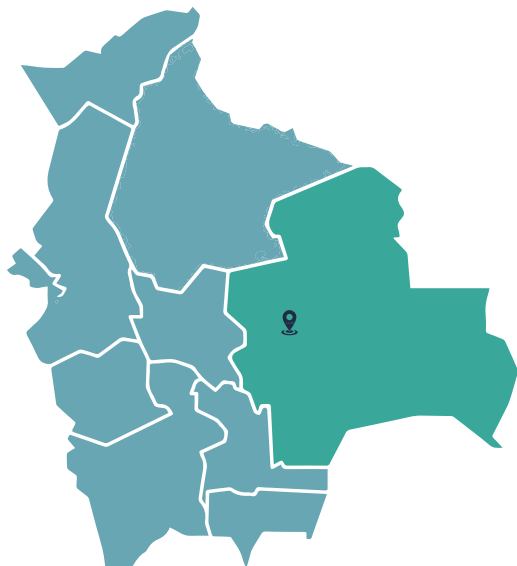
Cercano a una zona geológicamente vulnerable	Si	No
Ubicado en áreas inundables	Si	No
Ubicado cerca a pozos de agua potable	Si	No
Impermeabilización de la celda de disposición final	Si	No
Presencia de segregadores	Si	No
Quema de residuos	Si	No
Cría de animales de granja	Si	No

NIVEL DE RIESGO

Moderado

Departamento: Santa Cruz

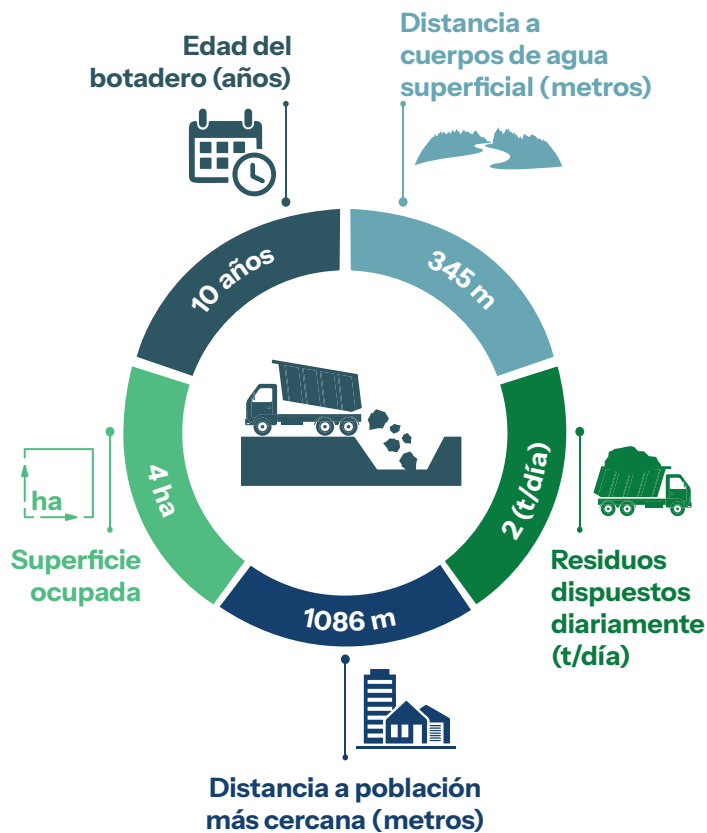
Provincia: Obispo Santiestevan



Población: 16043 habitantes

Clasificación de botaderos: Categoría B

Coordenadas (grados): -17.1992555 latitud,
-63.1758244 longitud



Información complementaria

Cercano a una zona geológicamente vulnerable	Si	No
Ubicado en áreas inundables	Si	No
Ubicado cerca a pozos de agua potable	Si	No
Impermeabilización de la celda de disposición final	Si	No
Presencia de segregadores	Si	No
Quema de residuos	Si	No
Cría de animales de granja	Si	No

NIVEL DE RIESGO

Moderado

Departamento: Santa Cruz

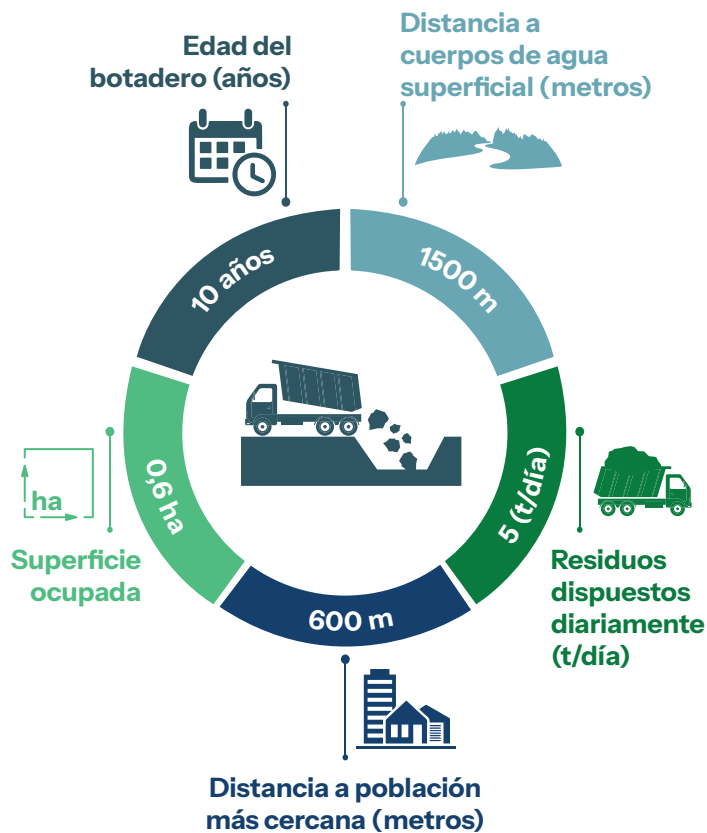
Provincia: Cordillera



Población: 15169 habitantes

Clasificación de botaderos: Categoría B

Coordenadas (grados): -19.417082 latitud,
-63.516901 longitud



Información complementaria

Cercano a una zona geológicamente vulnerable	Si	No
Ubicado en áreas inundables	Si	No
Ubicado cerca a pozos de agua potable	Si	No
Impermeabilización de la celda de disposición final	Si	No
Presencia de segregadores	Si	No
Quema de residuos	Si	No
Cría de animales de granja	Si	No

NIVEL DE RIESGO

Moderado

Departamento: Santa Cruz

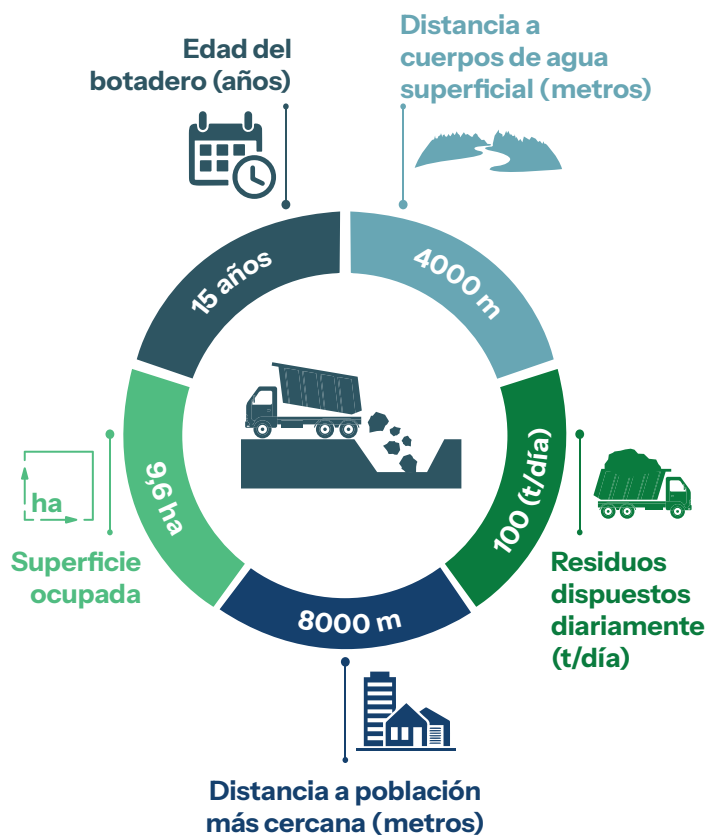
Provincia: Andrés Ibáñez



Población: 147622 habitantes

Clasificación de botaderos: Categoría A

Coordenadas (grados): -17.941114 latitud,
-63.321205 longitud



Información complementaria

Cercano a una zona geológicamente vulnerable	Si	No
Ubicado en áreas inundables	Si	No
Ubicado cerca a pozos de agua potable	Si	No
Impermeabilización de la celda de disposición final	Si	No
Presencia de segregadores	Si	No
Quema de residuos	Si	No
Cría de animales de granja	Si	No

NIVEL DE RIESGO

Moderado

Departamento: Santa Cruz

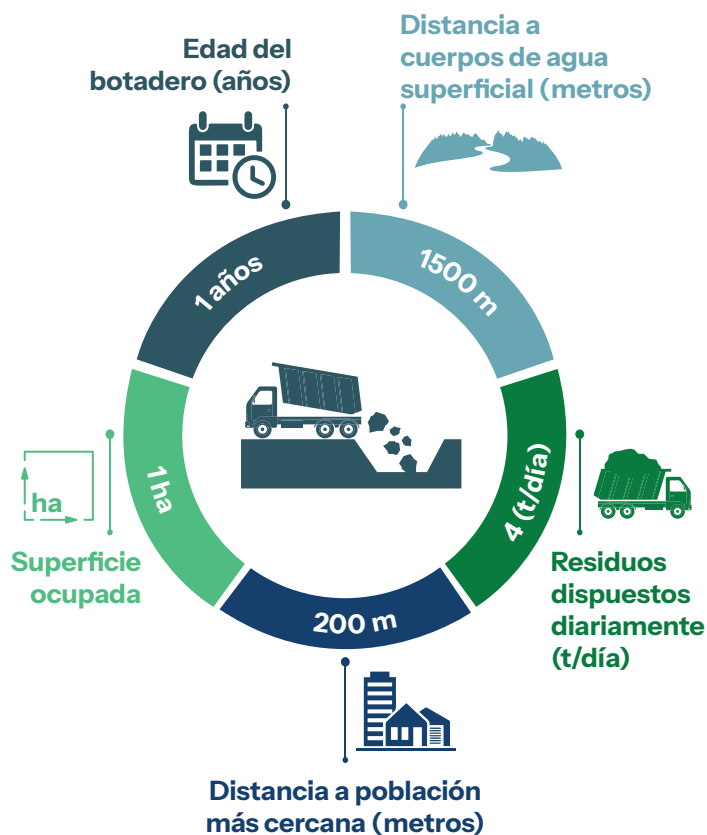
Provincia: Florida



Población: 12732 habitantes

Clasificación de botaderos: Categoría B

Coordenadas (grados): -18.14081 latitud,
-63.989974 longitud



Información complementaria

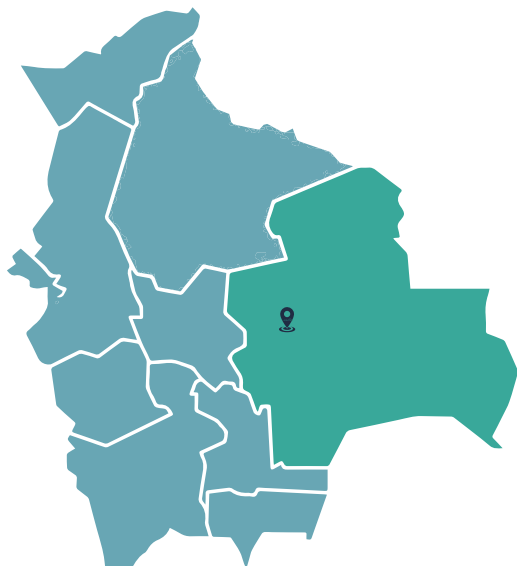
Cercano a una zona geológicamente vulnerable	Si	No
Ubicado en áreas inundables	Si	No
Ubicado cerca a pozos de agua potable	Si	No
Impermeabilización de la celda de disposición final	Si	No
Presencia de segregadores	Si	No
Quema de residuos	Si	No
Cría de animales de granja	Si	No

NIVEL DE RIESGO

Alto

Departamento: Santa Cruz

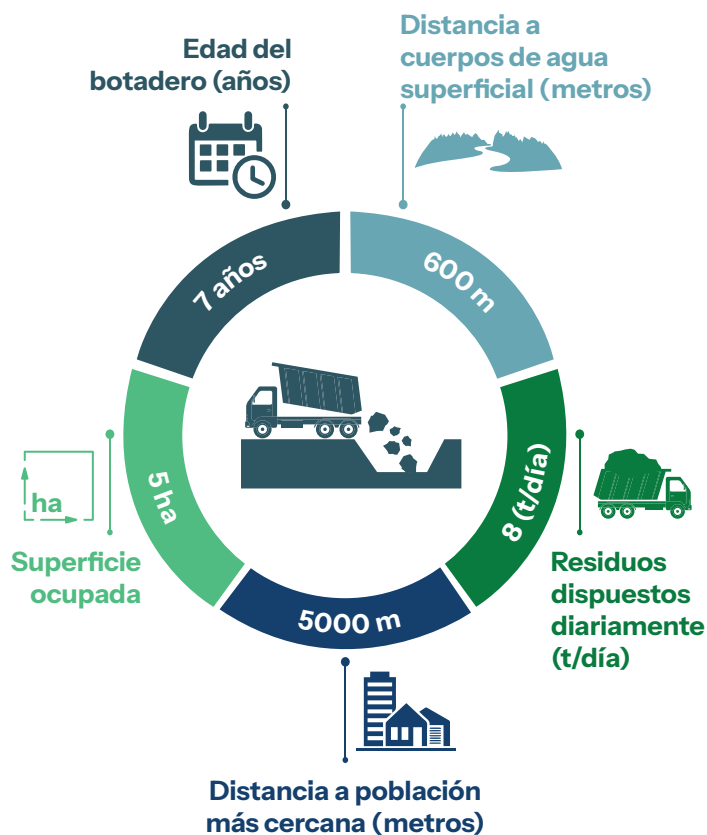
Provincia: Obispo Santiestevan



Población: 22731 habitantes

Clasificación de botaderos: Categoría B

Coordenadas (grados): -17.799755 latitud,
-63.162637 longitud



Información complementaria

Cercano a una zona geológicamente vulnerable	Si	No
Ubicado en áreas inundables	Si	No
Ubicado cerca a pozos de agua potable	Si	No
Impermeabilización de la celda de disposición final	Si	No
Presencia de segregadores	Si	No
Quema de residuos	Si	No
Cría de animales de granja	Si	No

NIVEL DE RIESGO

Moderado

Departamento: Santa Cruz

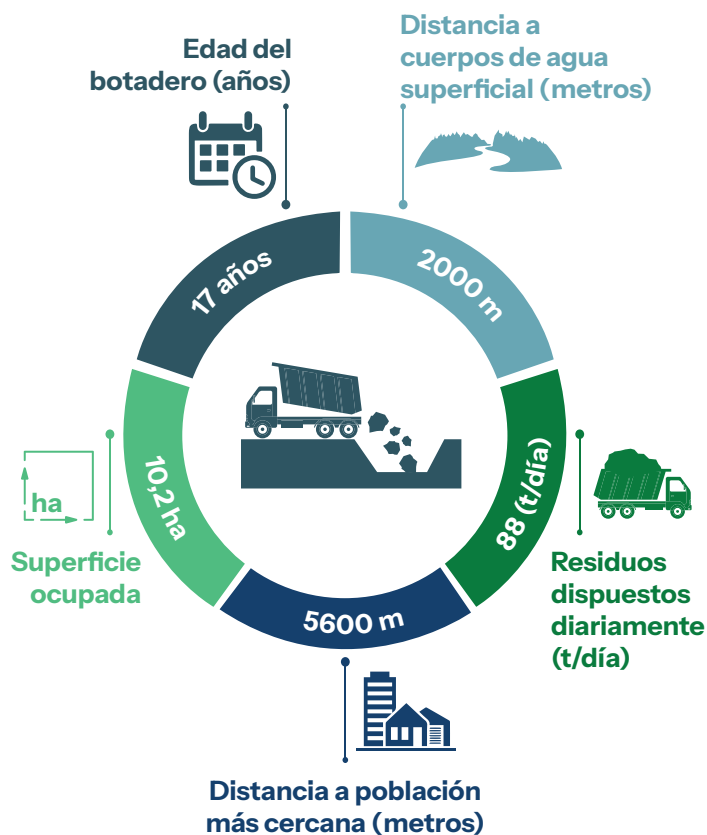
Provincia: Obispo Santiestevan



Población: 127544 habitantes

Clasificación de botaderos: Categoría A

Coordenadas (grados): -17.302835 latitud,
-63.195592 longitud



Información complementaria

Cercano a una zona geológicamente vulnerable	Si	No
Ubicado en áreas inundables	Si	No
Ubicado cerca a pozos de agua potable	Si	No
Impermeabilización de la celda de disposición final	Si	No
Presencia de segregadores	Si	No
Quema de residuos	Si	No
Cría de animales de granja	Si	No

NIVEL DE RIESGO

Moderado

Departamento: Santa Cruz

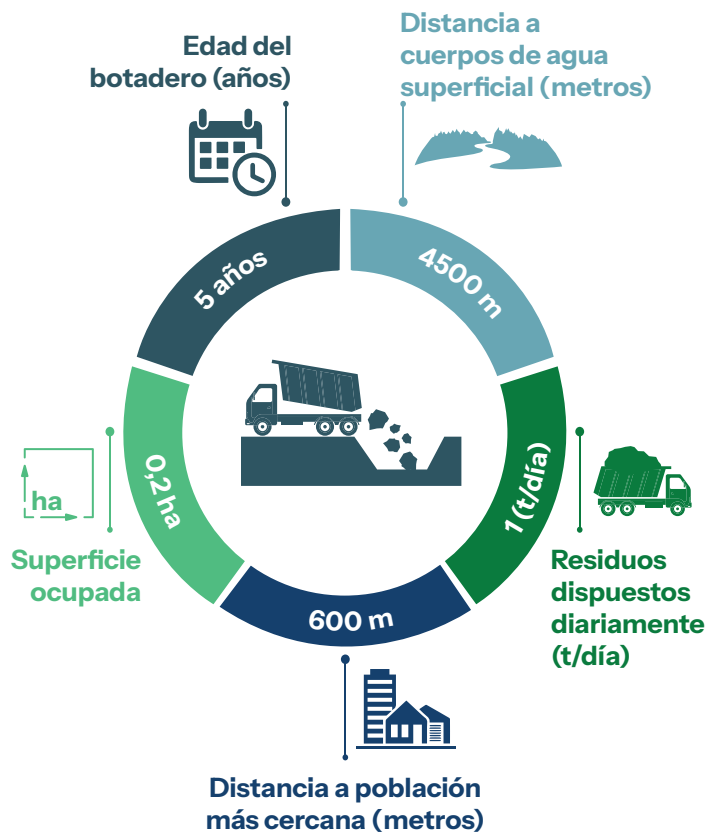
Provincia: Vallegrande



Población: 2811 habitantes

Clasificación de botaderos: Categoría R

Coordenadas (grados): -18.372196 latitud,
-64.321216 longitud



Información complementaria

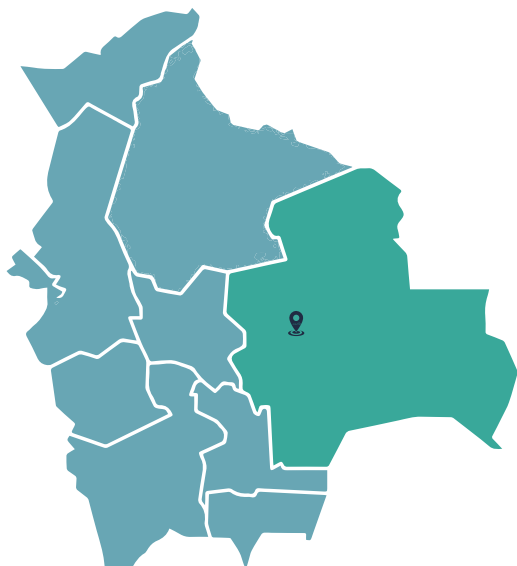
Cercano a una zona geológicamente vulnerable	Si	No
Ubicado en áreas inundables	Si	No
Ubicado cerca a pozos de agua potable	Si	No
Impermeabilización de la celda de disposición final	Si	No
Presencia de segregadores	Si	No
Quema de residuos	Si	No
Cría de animales de granja	Si	No

NIVEL DE RIESGO

Bajo

Departamento: Santa Cruz

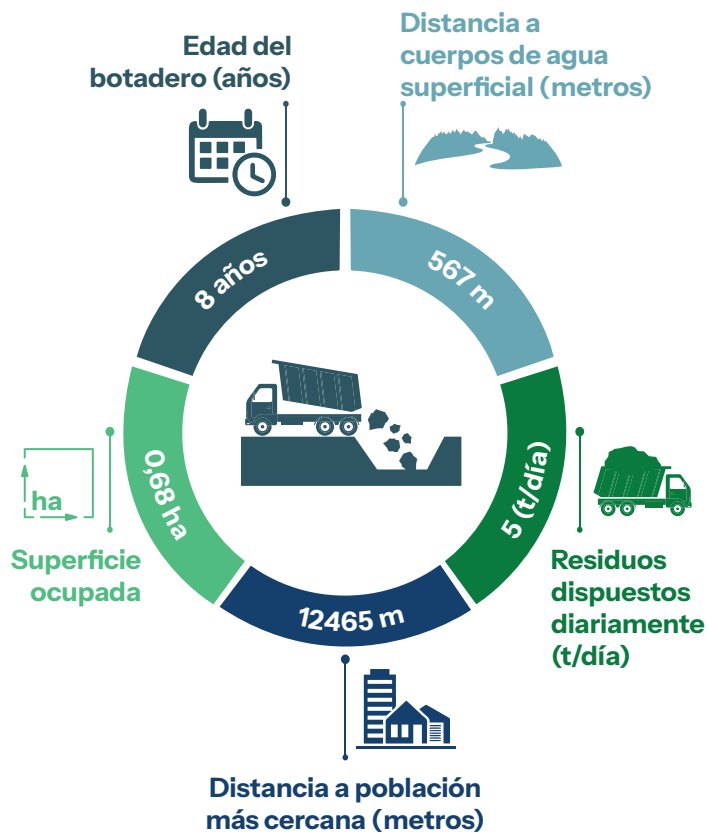
Provincia: Warnes



Población: 10508 habitantes

Clasificación de botaderos: Categoría B

Coordenadas (grados): -17.108744 latitud,
-62.93826 longitud



Información complementaria

Cercano a una zona geológicamente vulnerable	Si	No
Ubicado en áreas inundables	Si	No
Ubicado cerca a pozos de agua potable	Si	No
Impermeabilización de la celda de disposición final	Si	No
Presencia de segregadores	Si	No
Quema de residuos	Si	No
Cría de animales de granja	Si	No

NIVEL DE RIESGO

Moderado

Departamento: Santa Cruz

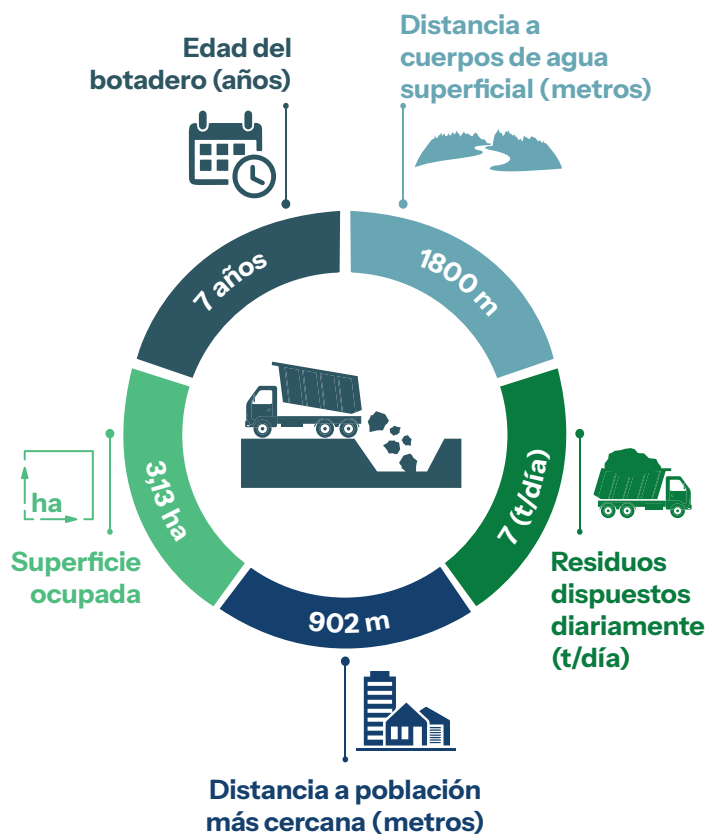
Provincia: Chiquitos



Población: 54357 habitantes

Clasificación de botaderos: Categoría B

Coordenadas (grados): -17.686313 latitud,
-62.701788 longitud



Información complementaria

Cercano a una zona geológicamente vulnerable	Si	No
Ubicado en áreas inundables	Si	No
Ubicado cerca a pozos de agua potable	Si	No
Impermeabilización de la celda de disposición final	Si	No
Presencia de segregadores	Si	No
Quema de residuos	Si	No
Cría de animales de granja	Si	No

NIVEL DE RIESGO

Moderado

Departamento: Santa Cruz

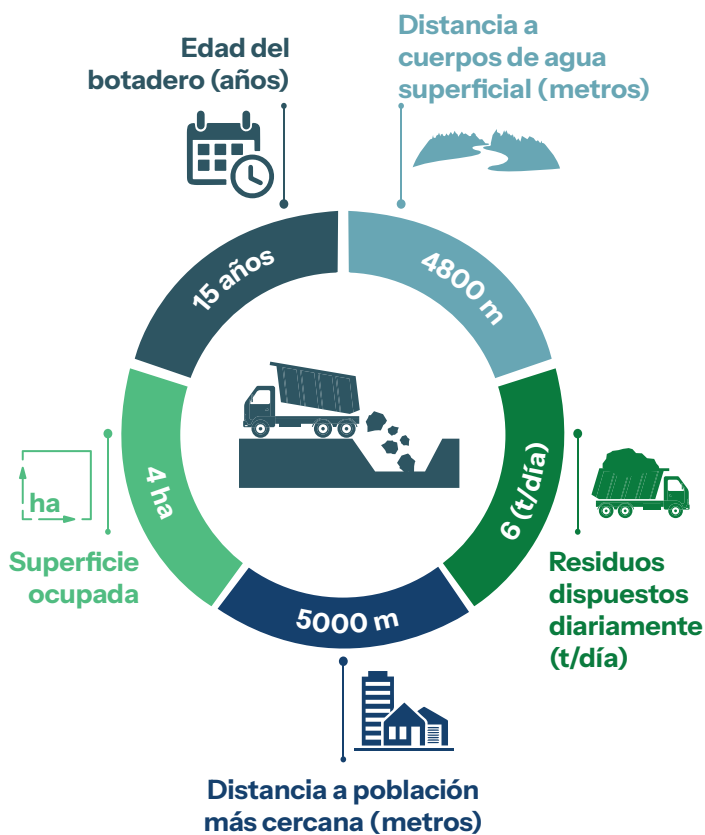
Provincia: Florida



Población: 9650 habitantes

Clasificación de botaderos: Categoría C

Coordenadas (grados): -18.088501 latitud,
-64.167682 longitud



Información complementaria

Cercano a una zona geológicamente vulnerable	Si	No
Ubicado en áreas inundables	Si	No
Ubicado cerca a pozos de agua potable	Si	No
Impermeabilización de la celda de disposición final	Si	No
Presencia de segregadores	Si	No
Quema de residuos	Si	No
Cría de animales de granja	Si	No

NIVEL DE RIESGO

Moderado

Departamento: Santa Cruz

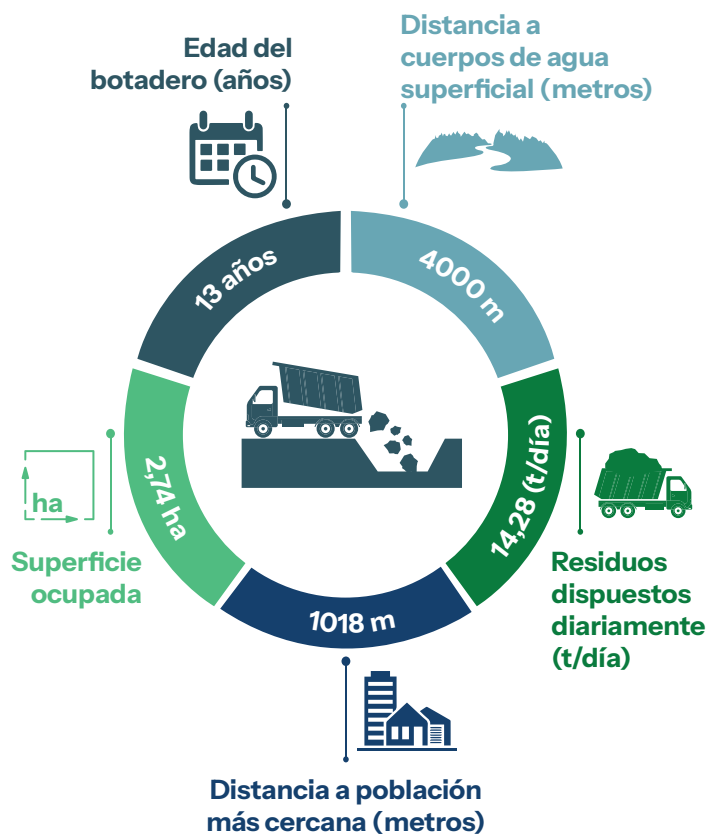
Provincia: Sara



Población: 20709 habitantes

Clasificación de botaderos: Categoría B

Coordenadas (grados): -17.337433 latitud,
-63.379684 longitud



Información complementaria

Cercano a una zona geológicamente vulnerable	Si	No
Ubicado en áreas inundables	Si	No
Ubicado cerca a pozos de agua potable	Si	No
Impermeabilización de la celda de disposición final	Si	No
Presencia de segregadores	Si	No
Quema de residuos	Si	No
Cría de animales de granja	Si	No

NIVEL DE RIESGO

Moderado

Departamento: Santa Cruz

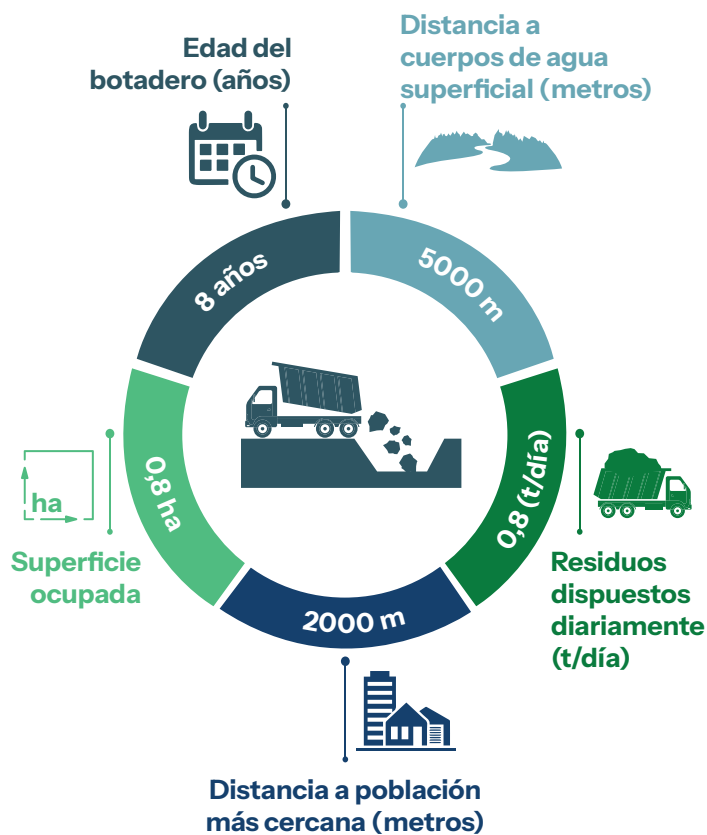
Provincia: Valle Grande



Población: 1796 habitantes

Clasificación de botaderos: Categoría C

Coordenadas (grados): -18.458337 latitud,
-63.837504 longitud



Información complementaria

Cercano a una zona geológicamente vulnerable	Si	No
Ubicado en áreas inundables	Si	No
Ubicado cerca a pozos de agua potable	Si	No
Impermeabilización de la celda de disposición final	Si	No
Presencia de segregadores	Si	No
Quema de residuos	Si	No
Cría de animales de granja	Si	No

NIVEL DE RIESGO

Bajo

Departamento: Santa Cruz

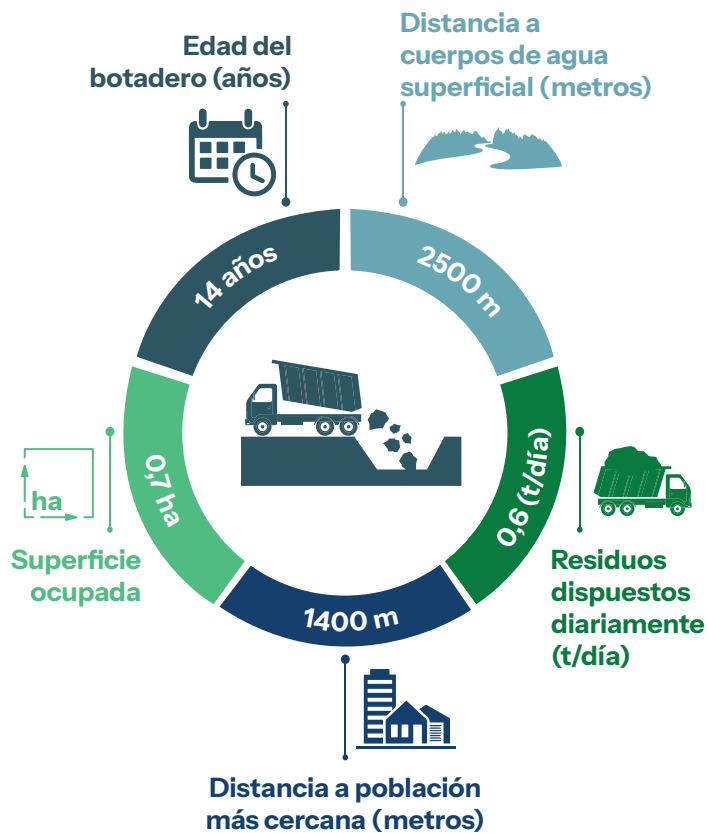
Provincia: Valle Grande



Población: 2009 habitantes

Clasificación de botaderos: Categoría R

Coordenadas (grados): -18.718377 latitud,
-64.167135 longitud



Información complementaria

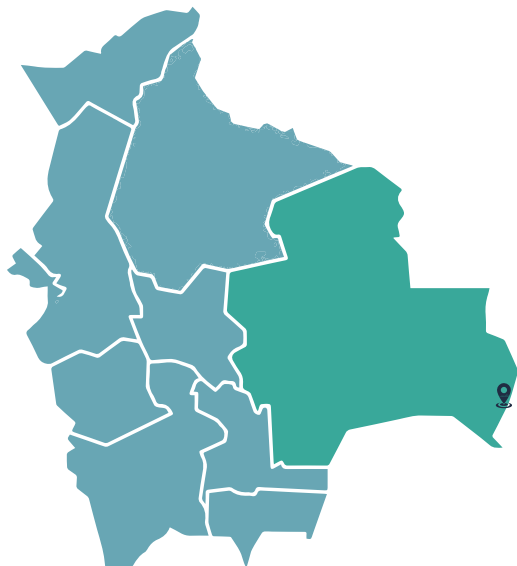
Cercano a una zona geológicamente vulnerable	Si	No
Ubicado en áreas inundables	Si	No
Ubicado cerca a pozos de agua potable	Si	No
Impermeabilización de la celda de disposición final	Si	No
Presencia de segregadores	Si	No
Quema de residuos	Si	No
Cría de animales de granja	Si	No

NIVEL DE RIESGO

Bajo

Departamento: Santa Cruz

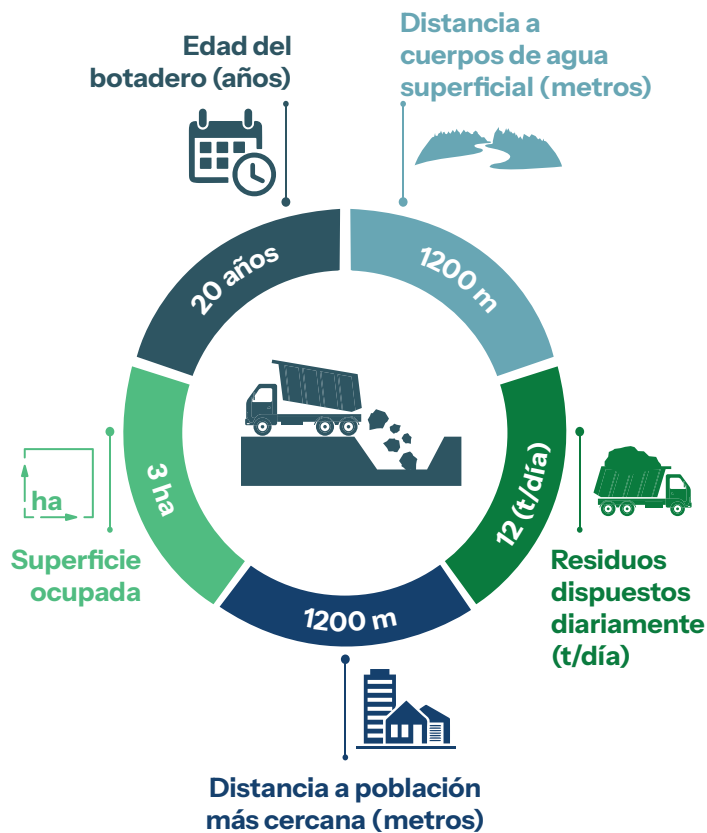
Provincia: Germán Busch



Población: 17826 habitantes

Clasificación de botaderos: Categoría B

Coordenadas (grados): -19.005702 latitud,
-57.754927 longitud



Información complementaria

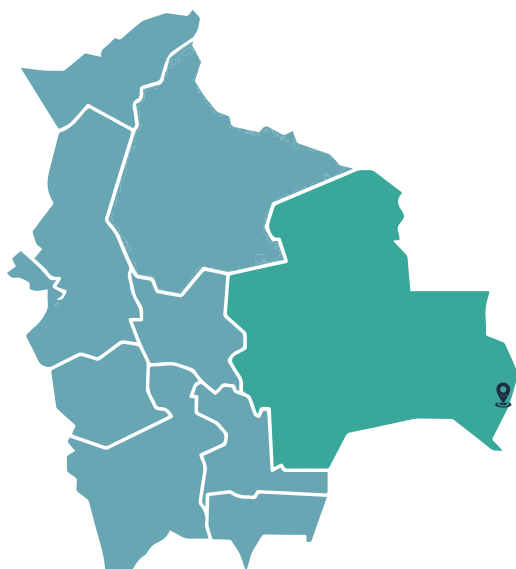
Cercano a una zona geológicamente vulnerable	Si	No
Ubicado en áreas inundables	Si	No
Ubicado cerca a pozos de agua potable	Si	No
Impermeabilización de la celda de disposición final	Si	No
Presencia de segregadores	Si	No
Quema de residuos	Si	No
Cría de animales de granja	Si	No

NIVEL DE RIESGO

Moderado

Departamento: Santa Cruz

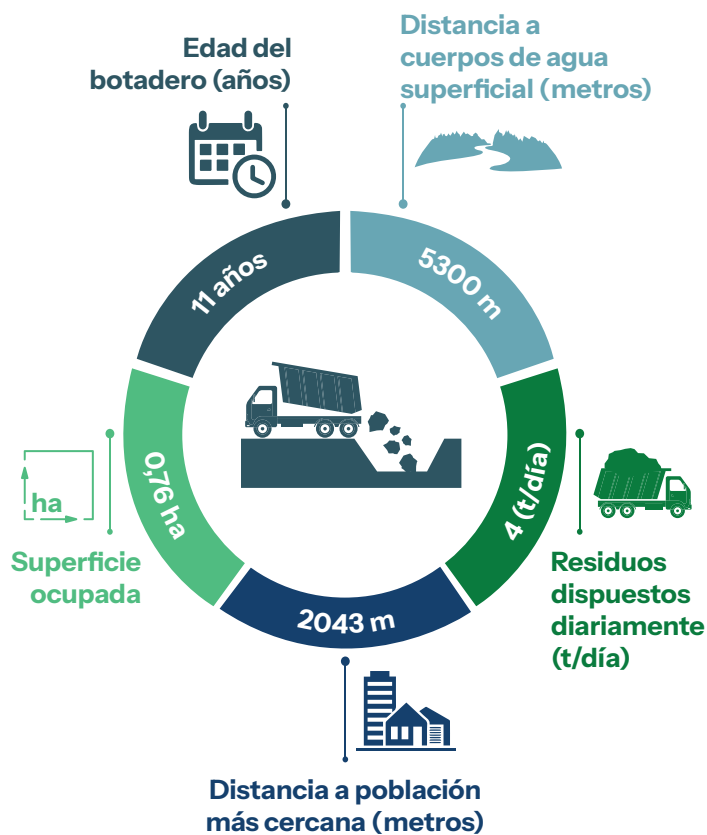
Provincia: Germán Busch



Población: 17378 habitantes

Clasificación de botaderos: Categoría B

Coordenadas (grados): -18.996523 latitud,
-57.824446 longitud



Información complementaria

Cercano a una zona geológicamente vulnerable	Si	No
Ubicado en áreas inundables	Si	No
Ubicado cerca a pozos de agua potable	Si	No
Impermeabilización de la celda de disposición final	Si	No
Presencia de segregadores	Si	No
Quema de residuos	Si	No
Cría de animales de granja	Si	No

NIVEL DE RIESGO

Moderado

Departamento: Santa Cruz

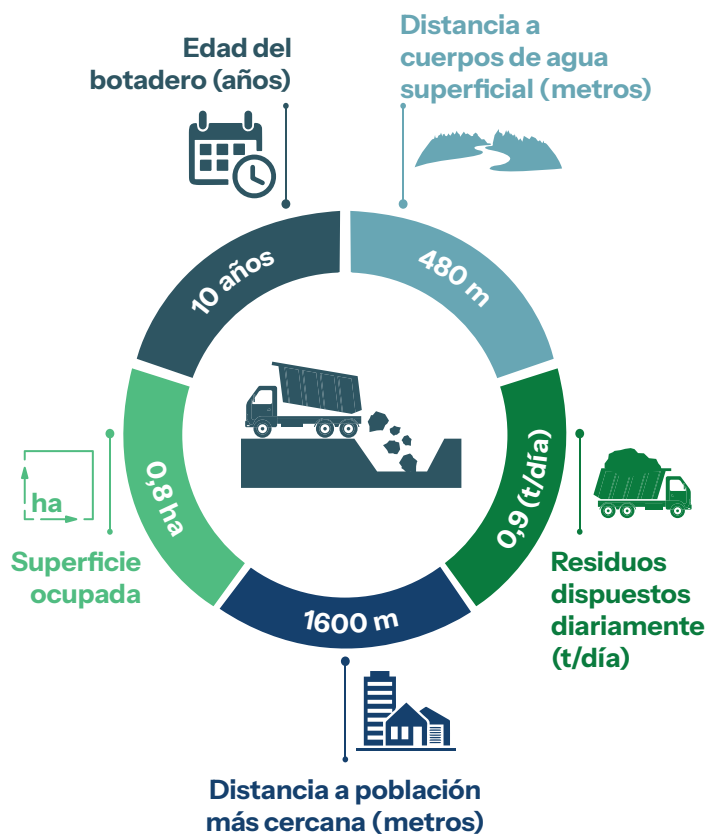
Provincia: Florida



Población: 3095 habitantes

Clasificación de botaderos: Categoría R

Coordenadas (grados): -18.352922 latitud,
-63.946987 longitud



Información complementaria

Cercano a una zona geológicamente vulnerable	Si	No
Ubicado en áreas inundables	Si	No
Ubicado cerca a pozos de agua potable	Si	No
Impermeabilización de la celda de disposición final	Si	No
Presencia de segregadores	Si	No
Quema de residuos	Si	No
Cría de animales de granja	Si	No

NIVEL DE RIESGO

Moderado

Departamento: Santa Cruz

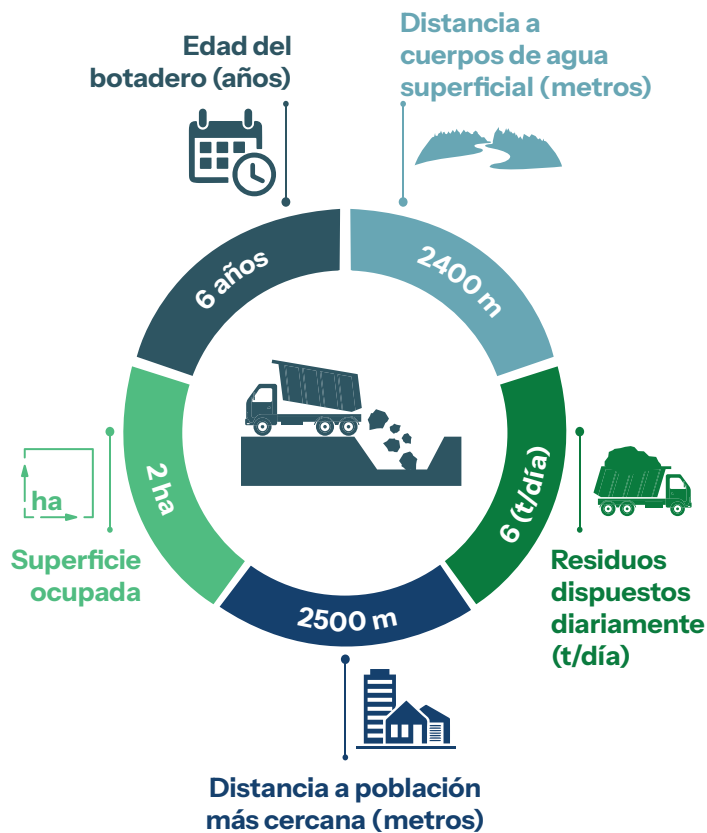
Provincia: Chiquitos



Población: 18701 habitantes

Clasificación de botaderos: Categoría B

Coordenadas (grados): -18.357622 latitud,
-59.724942 longitud



Información complementaria

Cercano a una zona geológicamente vulnerable	Si	No
Ubicado en áreas inundables	Si	No
Ubicado cerca a pozos de agua potable	Si	No
Impermeabilización de la celda de disposición final	Si	No
Presencia de segregadores	Si	No
Quema de residuos	Si	No
Cría de animales de granja	Si	No

NIVEL DE RIESGO

Moderado

Departamento: Santa Cruz

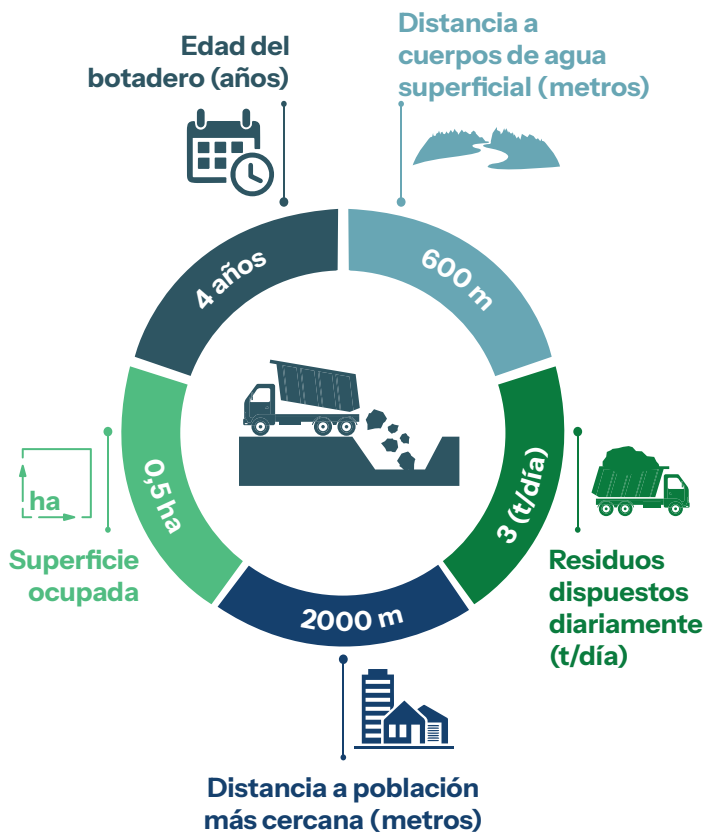
Provincia: Caballero



Población: 6057 habitantes

Clasificación de botaderos: Categoría C

Coordenadas (grados): -18.080868 latitud,
-64.565472 longitud



Información complementaria

Cercano a una zona geológicamente vulnerable	Si	No
Ubicado en áreas inundables	Si	No
Ubicado cerca a pozos de agua potable	Si	No
Impermeabilización de la celda de disposición final	Si	No
Presencia de segregadores	Si	No
Quema de residuos	Si	No
Cría de animales de granja	Si	No

NIVEL DE RIESGO

Bajo

Departamento: Santa Cruz

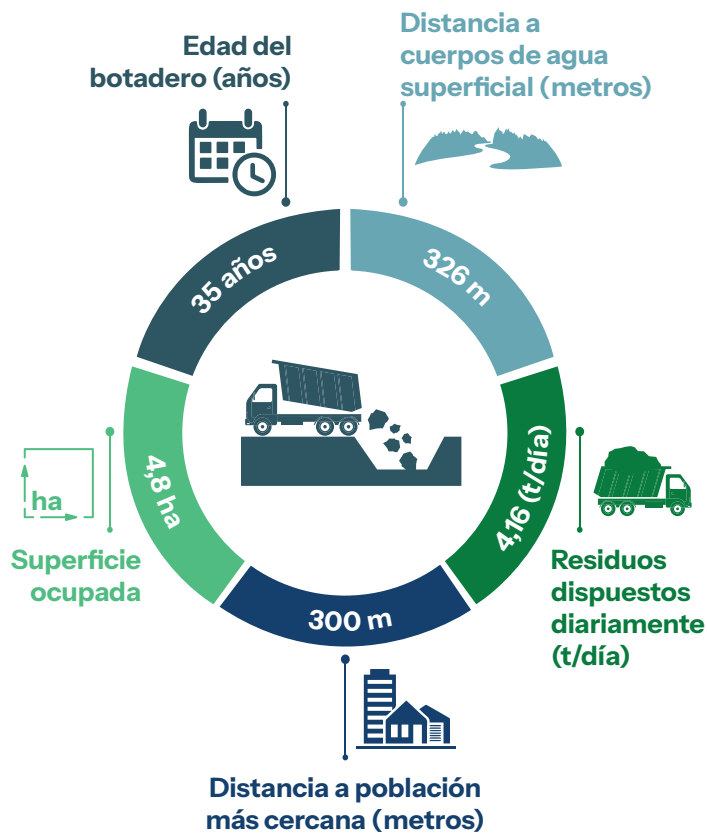
Provincia: Florida



Población: 11814 habitantes

Clasificación de botaderos: Categoría C

Coordenadas (grados): -18.155945 latitud,
-63.90741 longitud



Información complementaria

Cercano a una zona geológicamente vulnerable	Si	No
Ubicado en áreas inundables	Si	No
Ubicado cerca a pozos de agua potable	Si	No
Impermeabilización de la celda de disposición final	Si	No
Presencia de segregadores	Si	No
Quema de residuos	Si	No
Cría de animales de granja	Si	No

NIVEL DE RIESGO

Alto

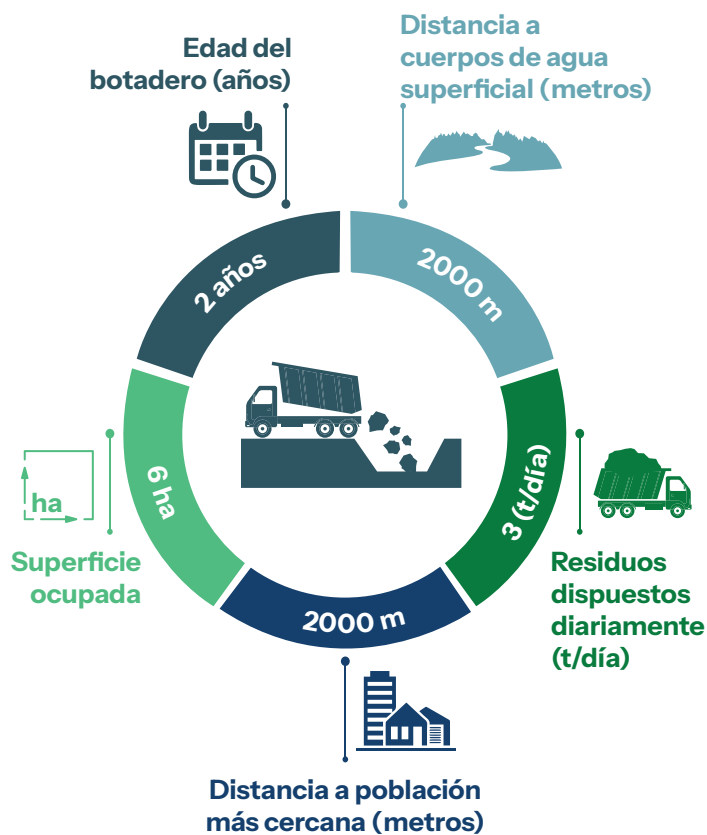
Departamento: Santa Cruz
Provincia: Ñuflo de Chaves



Población: 8427 habitantes

Clasificación de botaderos: Categoría C

Coordenadas (grados): -16.796927 latitud,
-61.777542 longitud



Información complementaria

Cercano a una zona geológicamente vulnerable	Si	No
Ubicado en áreas inundables	Si	No
Ubicado cerca a pozos de agua potable	Si	No
Impermeabilización de la celda de disposición final	Si	No
Presencia de segregadores	Si	No
Quema de residuos	Si	No
Cría de animales de granja	Si	No

NIVEL DE RIESGO

Moderado

Departamento: Santa Cruz

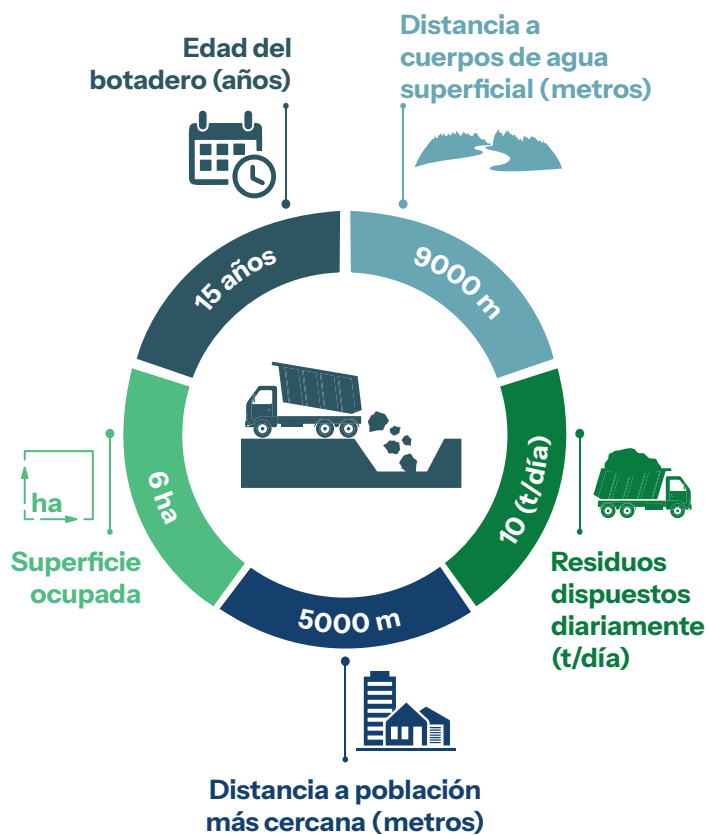
Provincia: Ichilo



Población: 18998 habitantes

Clasificación de botaderos: Categoría B

Coordenadas (grados): -17.338691 latitud,
-63.690103 longitud



Información complementaria

Cercano a una zona geológicamente vulnerable	Si	No
Ubicado en áreas inundables	Si	No
Ubicado cerca a pozos de agua potable	Si	No
Impermeabilización de la celda de disposición final	Si	No
Presencia de segregadores	Si	No
Quema de residuos	Si	No
Cría de animales de granja	Si	No

NIVEL DE RIESGO

Moderado

Departamento: Santa Cruz

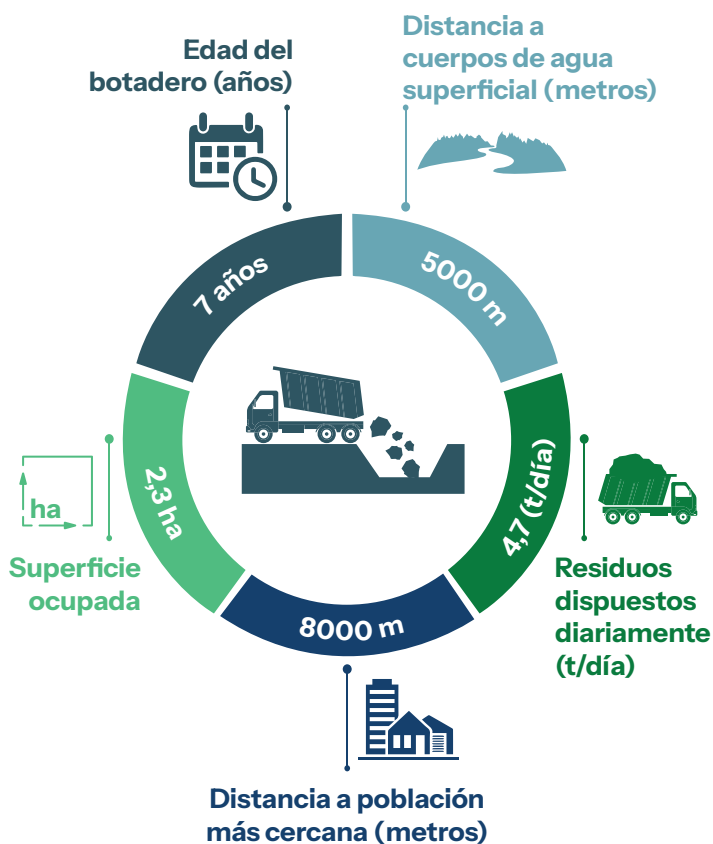
Provincia: Ichilo



Población: 10206 habitantes

Clasificación de botaderos: Categoría C

Coordenadas (grados): -17.201535 latitud,
-63.880544 longitud



Información complementaria

Cercano a una zona geológicamente vulnerable	Si	No
Ubicado en áreas inundables	Si	No
Ubicado cerca a pozos de agua potable	Si	No
Impermeabilización de la celda de disposición final	Si	No
Presencia de segregadores	Si	No
Quema de residuos	Si	No
Cría de animales de granja	Si	No

NIVEL DE RIESGO

Moderado

Departamento: Santa Cruz

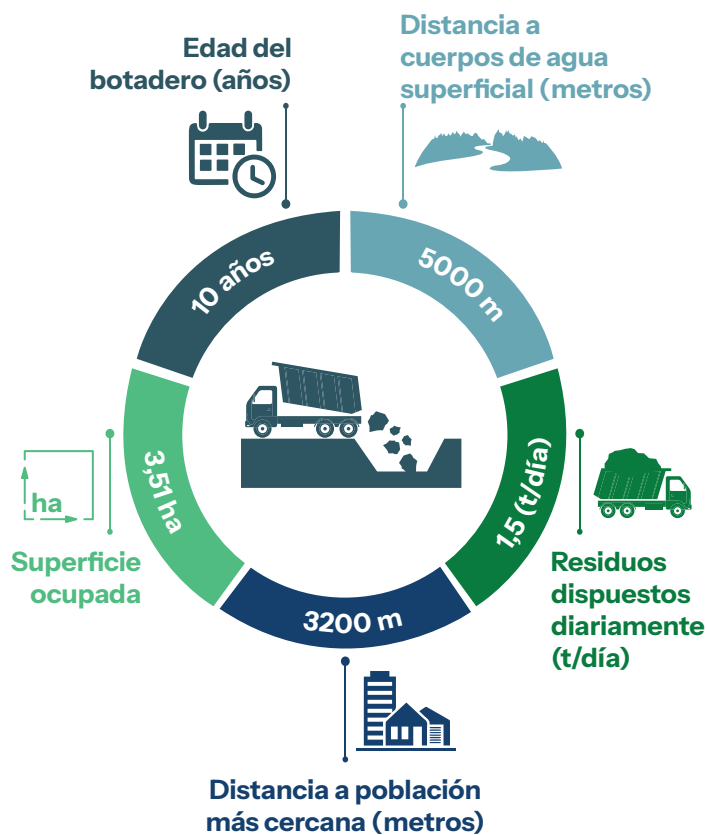
Provincia: Velasco



Población: 67610 habitantes

Clasificación de botaderos: Categoría B

Coordenadas (grados): -16.398139 latitud,
-61.005579 longitud



Información complementaria

Cercano a una zona geológicamente vulnerable	Si	No
Ubicado en áreas inundables	Si	No
Ubicado cerca a pozos de agua potable	Si	No
Impermeabilización de la celda de disposición final	Si	No
Presencia de segregadores	Si	No
Quema de residuos	Si	No
Cría de animales de granja	Si	No

NIVEL DE RIESGO

Moderado

Departamento: Santa Cruz

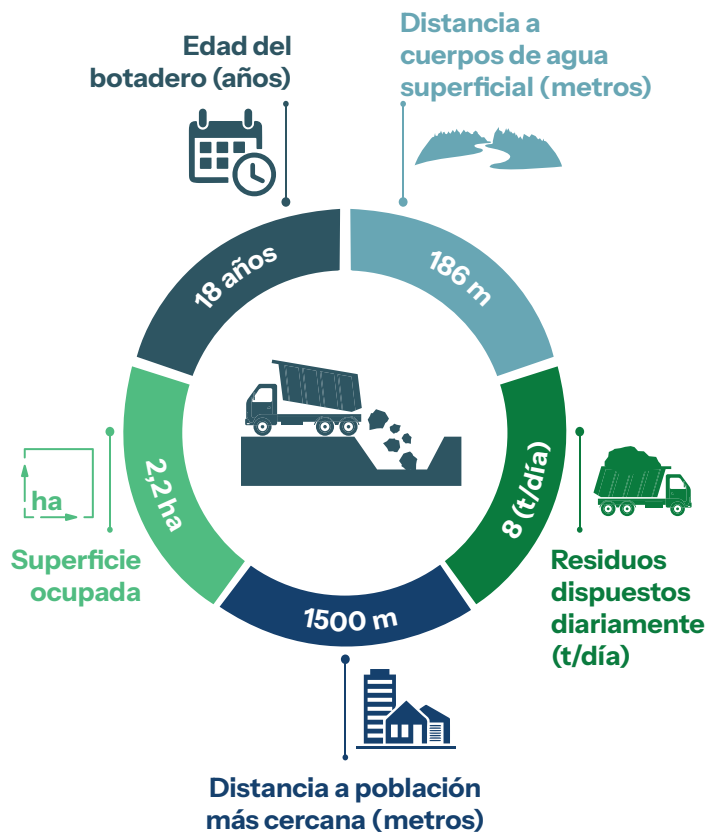
Provincia: Ñuflo de Chavez



Población: 14897 habitantes

Clasificación de botaderos: Categoría B

Coordenadas (grados): -16.308442 latitud,
-62.509096 longitud



Información complementaria

Cercano a una zona geológicamente vulnerable	Si	No
Ubicado en áreas inundables	Si	No
Ubicado cerca a pozos de agua potable	Si	No
Impermeabilización de la celda de disposición final	Si	No
Presencia de segregadores	Si	No
Quema de residuos	Si	No
Cría de animales de granja	Si	No

NIVEL DE RIESGO

Alto

Departamento: Santa Cruz

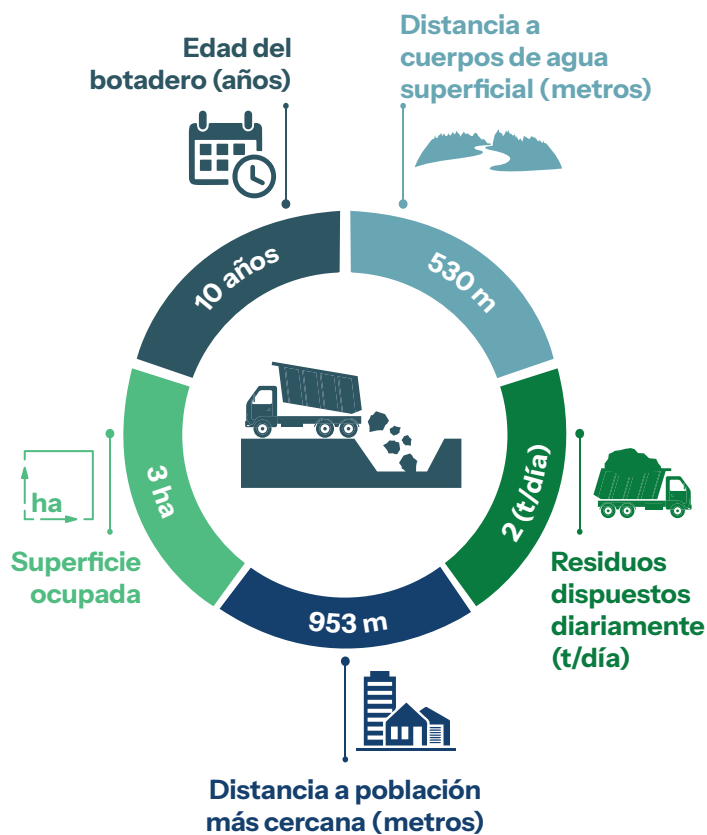
Provincia: Chiquitos



Población: 40961 habitantes

Clasificación de botaderos: Categoría B

Coordenadas (grados): -17.846305 latitud,
-60.696931 longitud



Información complementaria

Cercano a una zona geológicamente vulnerable	Si	No
Ubicado en áreas inundables	Si	No
Ubicado cerca a pozos de agua potable	Si	No
Impermeabilización de la celda de disposición final	Si	No
Presencia de segregadores	Si	No
Quema de residuos	Si	No
Cría de animales de granja	Si	No

NIVEL DE RIESGO

Alto

Departamento: Santa Cruz

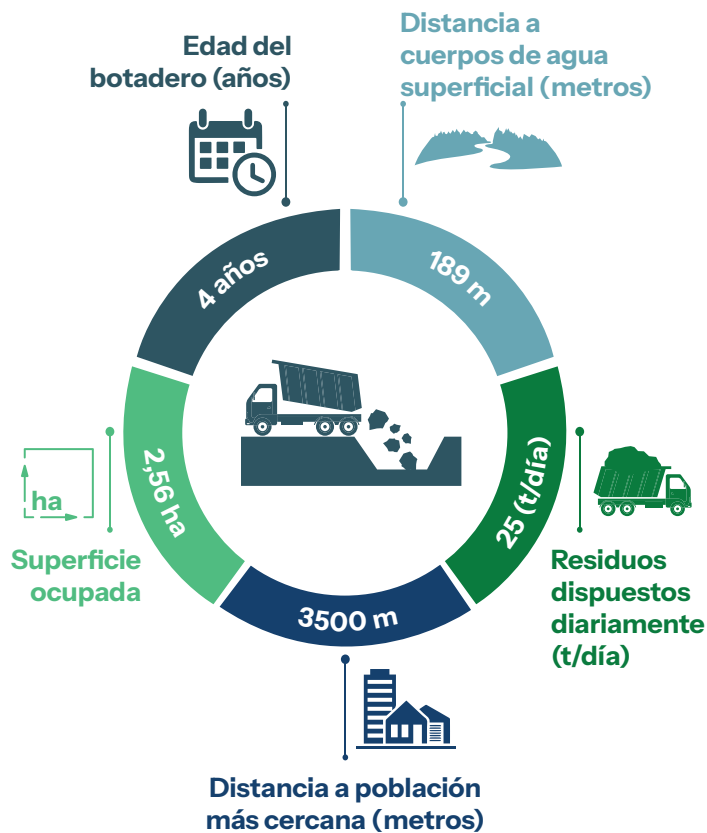
Provincia: Ñuflo de Chavez



Población: 44635 habitantes

Clasificación de botaderos: Categoría B

Coordenadas (grados): -16.880401 latitud,
-62.663678 longitud



Información complementaria

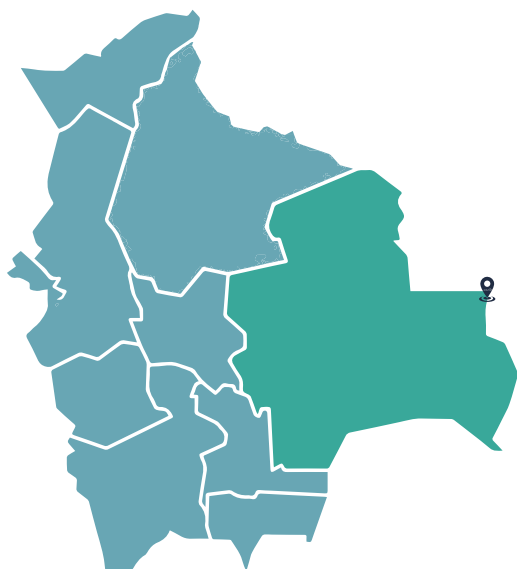
Cercano a una zona geológicamente vulnerable	Si	No
Ubicado en áreas inundables	Si	No
Ubicado cerca a pozos de agua potable	Si	No
Impermeabilización de la celda de disposición final	Si	No
Presencia de segregadores	Si	No
Quema de residuos	Si	No
Cría de animales de granja	Si	No

NIVEL DE RIESGO

Moderado

Departamento: Santa Cruz

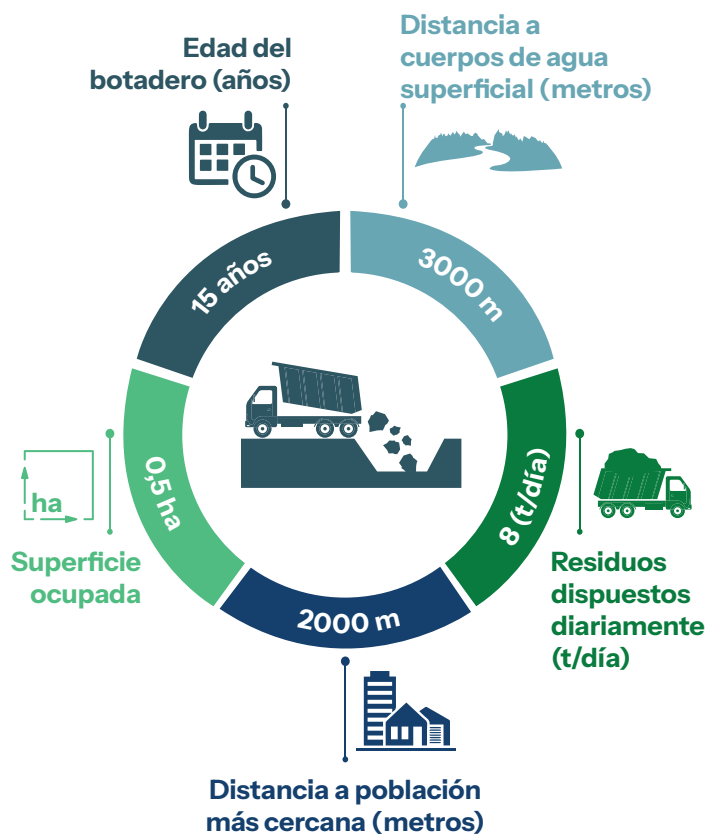
Provincia: Ángel Sandóval



Población: 15336 habitantes

Clasificación de botaderos: Categoría B

Coordenadas (grados): -16.379853 latitud,
-58.43015 longitud



Información complementaria

Cercano a una zona geológicamente vulnerable	Si	No
Ubicado en áreas inundables	Si	No
Ubicado cerca a pozos de agua potable	Si	No
Impermeabilización de la celda de disposición final	Si	No
Presencia de segregadores	Si	No
Quema de residuos	Si	No
Cría de animales de granja	Si	No

NIVEL DE RIESGO

Moderado

Departamento: Santa Cruz

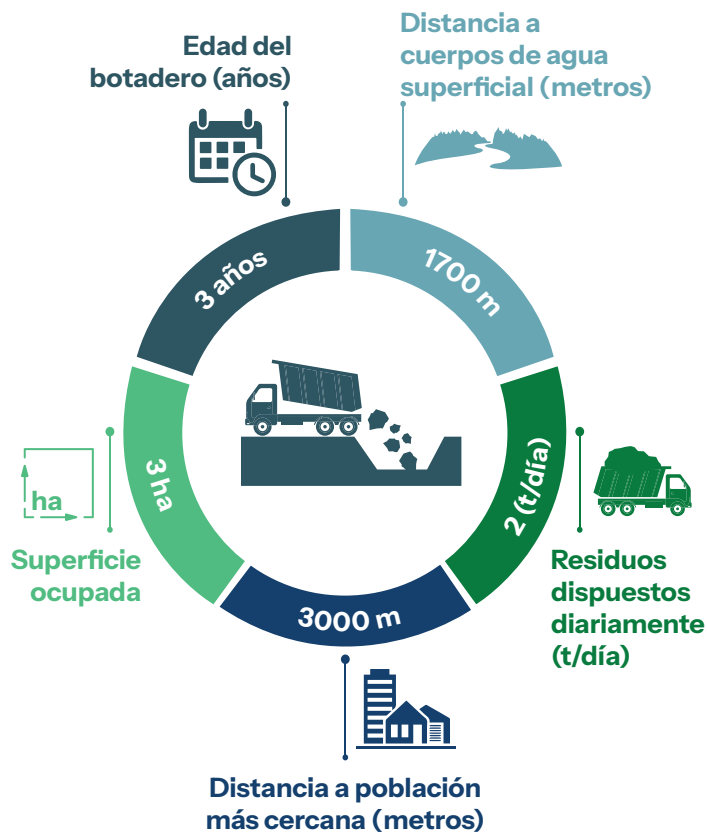
Provincia: Velasco



Población: 15177 habitantes

Clasificación de botaderos: Categoría C

Coordenadas (grados): -16.640612 latitud,
-60.904544 longitud



Información complementaria

Cercano a una zona geológicamente vulnerable	Si	No
Ubicado en áreas inundables	Si	No
Ubicado cerca a pozos de agua potable	Si	No
Impermeabilización de la celda de disposición final	Si	No
Presencia de segregadores	Si	No
Quema de residuos	Si	No
Cría de animales de granja	Si	No

NIVEL DE RIESGO

Moderado

Departamento: Santa Cruz

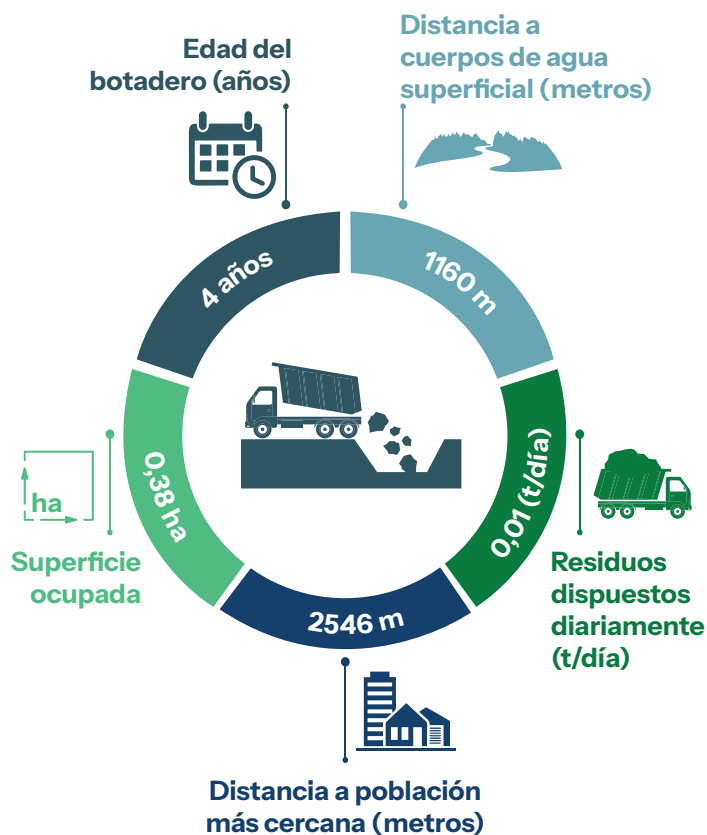
Provincia: Obispo Santiestevan



Población: 15158 habitantes

Clasificación de botaderos: Categoría B

Coordenadas (grados): -16.808941 latitud,
-63.50403 longitud



Información complementaria

Cercano a una zona geológicamente vulnerable	Si	No
Ubicado en áreas inundables	Si	No
Ubicado cerca a pozos de agua potable	Si	No
Impermeabilización de la celda de disposición final	Si	No
Presencia de segregadores	Si	No
Quema de residuos	Si	No
Cría de animales de granja	Si	No

NIVEL DE RIESGO

Moderado

Departamento: Santa Cruz

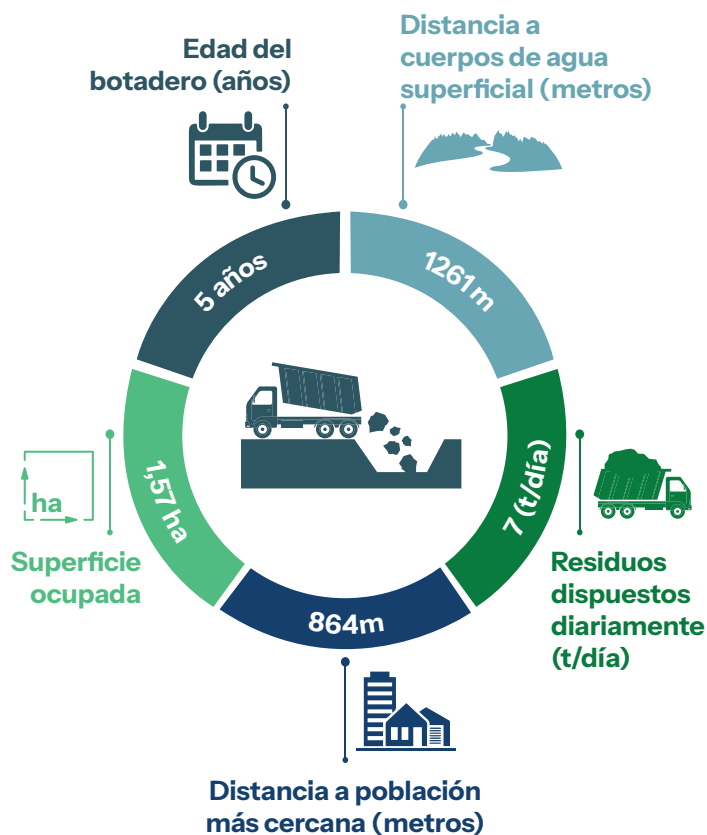
Provincia: Velasco



Población: 8786 habitantes

Clasificación de botaderos: Categoría C

Coordenadas (grados): -16.795616 latitud,
-60.681182 longitud



Información complementaria

Cercano a una zona geológicamente vulnerable	Si	No
Ubicado en áreas inundables	Si	No
Ubicado cerca a pozos de agua potable	Si	No
Impermeabilización de la celda de disposición final	Si	No
Presencia de segregadores	Si	No
Quema de residuos	Si	No
Cría de animales de granja	Si	No

NIVEL DE RIESGO

Moderado

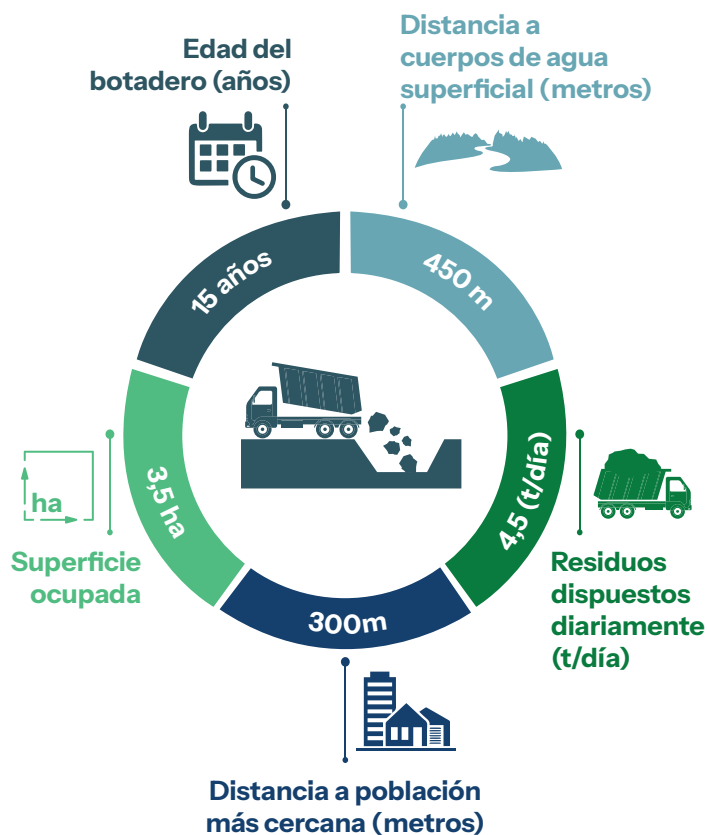
Departamento: Santa Cruz
Provincia: Ñuflo de Chaves



Población: 6346 habitantes

Clasificación de botaderos: Categoría C

Coordenadas (grados): -16.603143 latitud,
-62.47809 longitud



Información complementaria

Cercano a una zona geológicamente vulnerable	Si	No
Ubicado en áreas inundables	Si	No
Ubicado cerca a pozos de agua potable	Si	No
Impermeabilización de la celda de disposición final	Si	No
Presencia de segregadores	Si	No
Quema de residuos	Si	No
Cría de animales de granja	Si	No

NIVEL DE RIESGO

Moderado

Departamento: Santa Cruz

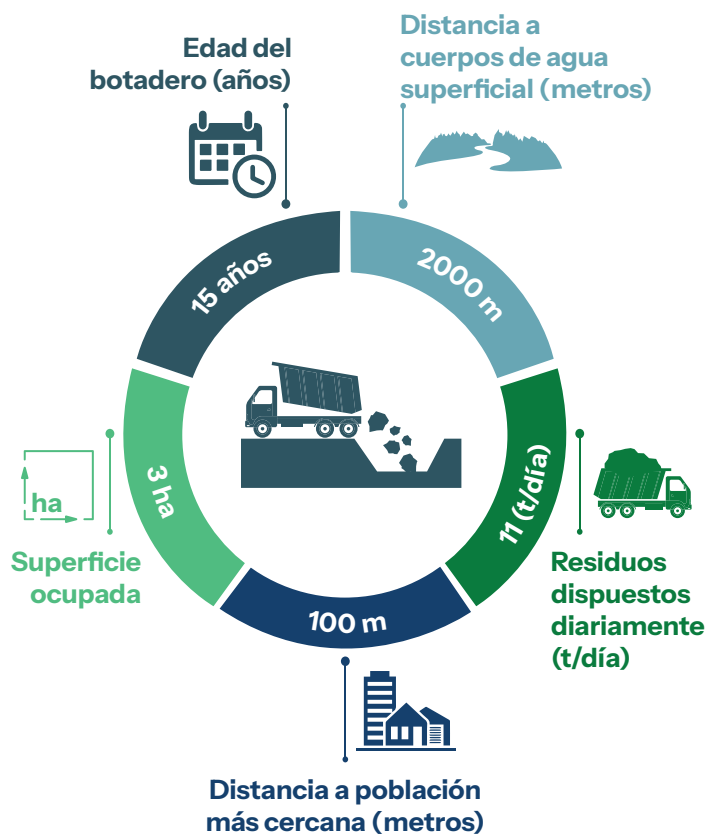
Provincia: Sara



Población: 17984 habitantes

Clasificación de botaderos: Categoría B

Coordenadas (grados): -17.122044 latitud,
-63.593963 longitud



Información complementaria

Cercano a una zona geológicamente vulnerable	Si	No
Ubicado en áreas inundables	Si	No
Ubicado cerca a pozos de agua potable	Si	No
Impermeabilización de la celda de disposición final	Si	No
Presencia de segregadores	Si	No
Quema de residuos	Si	No
Cría de animales de granja	Si	No

NIVEL DE RIESGO

Alto

Departamento: Santa Cruz

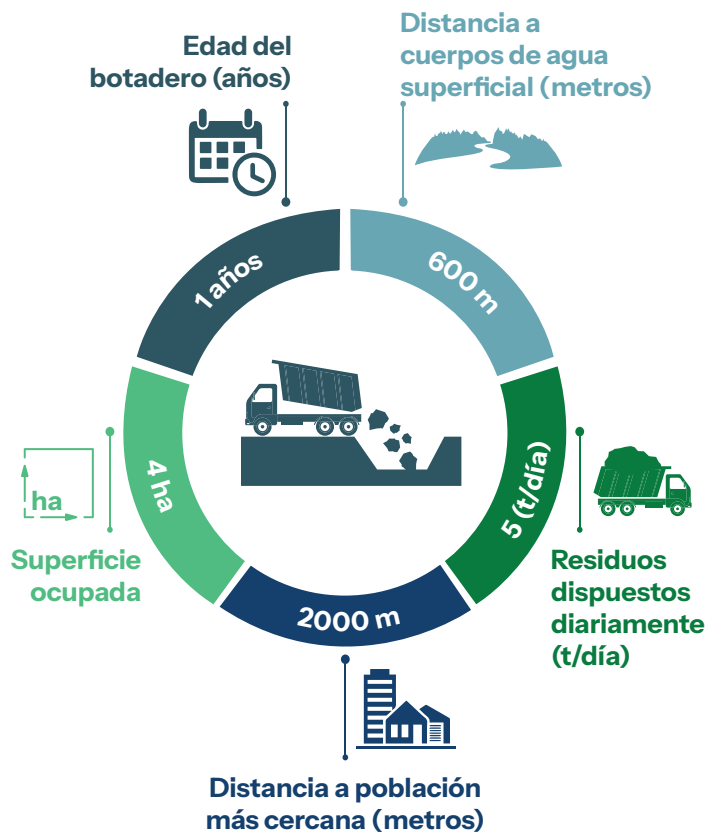
Provincia: Guarayos



Población: 6528 habitantes

Clasificación de botaderos: Categoría C

Coordenadas (grados): -17.799627 latitud,
-63.162747 longitud



Información complementaria

Cercano a una zona geológicamente vulnerable	Si	No
Ubicado en áreas inundables	Si	No
Ubicado cerca a pozos de agua potable	Si	No
Impermeabilización de la celda de disposición final	Si	No
Presencia de segregadores	Si	No
Quema de residuos	Si	No
Cría de animales de granja	Si	No

NIVEL DE RIESGO

Bajo

Departamento: Santa Cruz

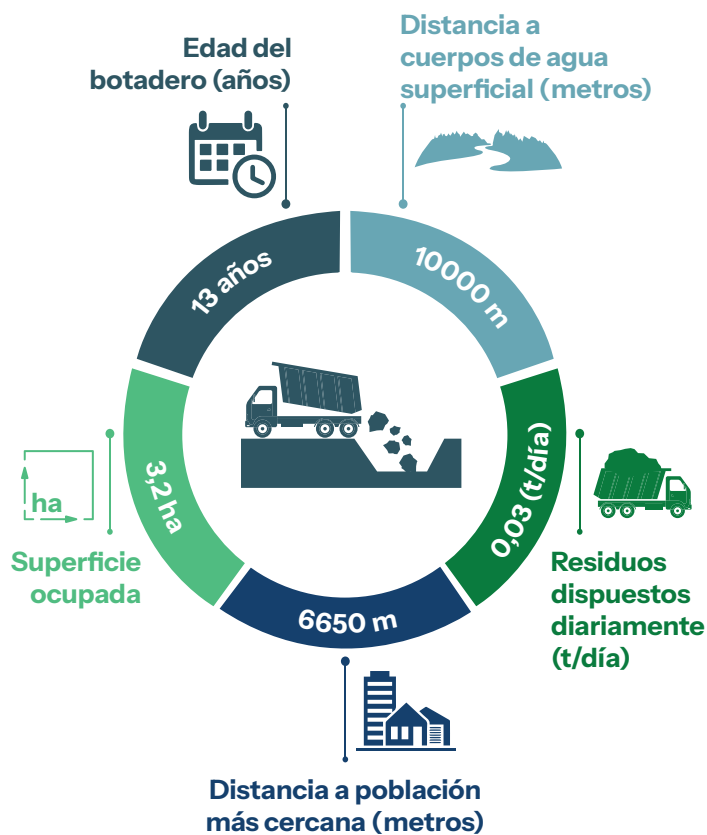
Provincia: Vallegrande



Población: 17172 habitantes

Clasificación de botaderos: Categoría B

Coordenadas (grados): -18.428435 latitud,
-64.147972 longitud



Información complementaria

Cercano a una zona geológicamente vulnerable	Si	No
Ubicado en áreas inundables	Si	No
Ubicado cerca a pozos de agua potable	Si	No
Impermeabilización de la celda de disposición final	Si	No
Presencia de segregadores	Si	No
Quema de residuos	Si	No
Cría de animales de granja	Si	No

NIVEL DE RIESGO

Bajo

Departamento: Santa Cruz

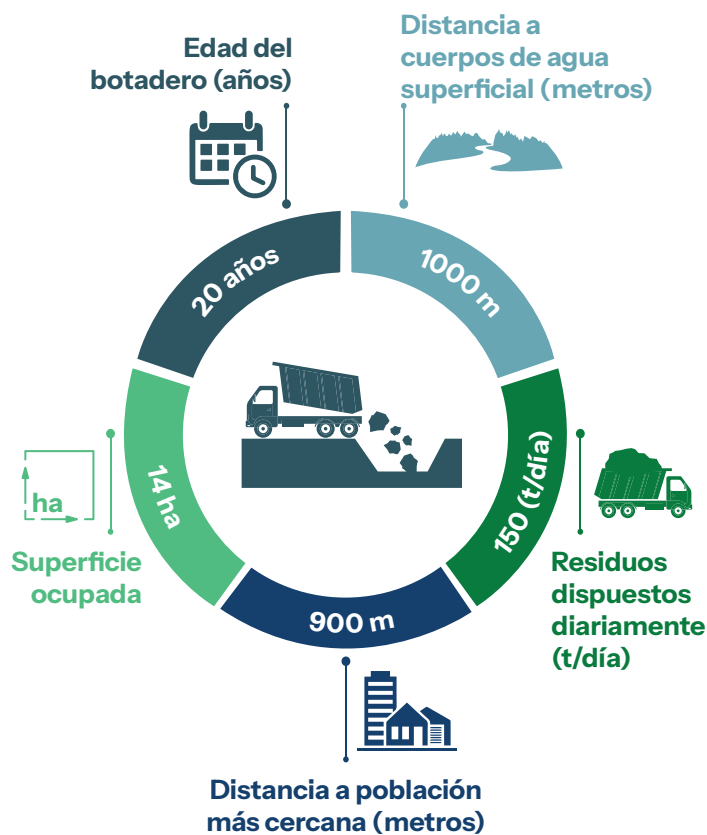
Provincia: Warnes



Población: 150803 habitantes

Clasificación de botaderos: Categoría A

Coordenadas (grados): -17.466907 latitud,
-63.217793 longitud



Información complementaria

Cercano a una zona geológicamente vulnerable	Si	No
Ubicado en áreas inundables	Si	No
Ubicado cerca a pozos de agua potable	Si	No
Impermeabilización de la celda de disposición final	Si	No
Presencia de segregadores	Si	No
Quema de residuos	Si	No
Cría de animales de granja	Si	No

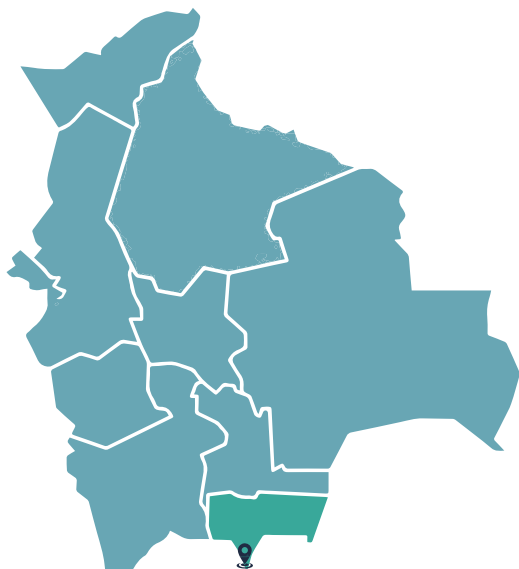
NIVEL DE RIESGO

Alto

TARIJA

Departamento: Tarija

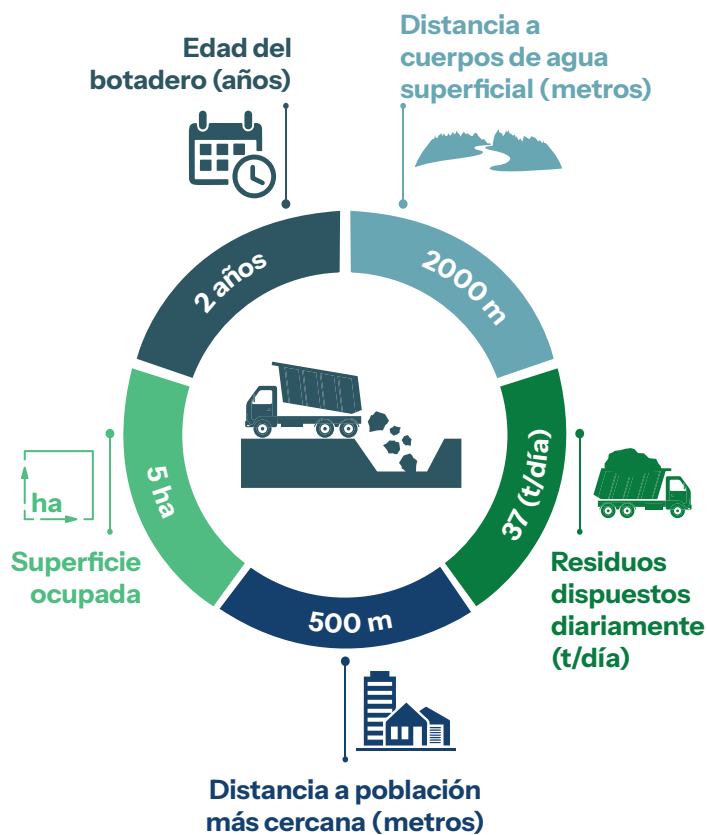
Provincia: Arce



Población: 36967 habitantes

Clasificación de botaderos: Categoría B

Coordenadas (grados): -22.72922 latitud,
-64.303865 longitud



Información complementaria

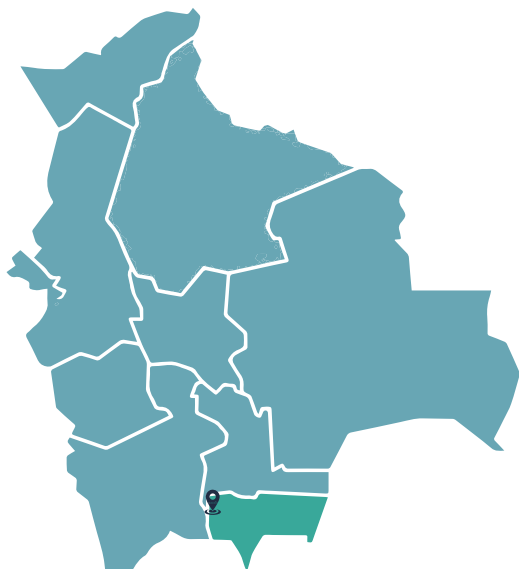
Cercano a una zona geológicamente vulnerable	Si	No
Ubicado en áreas inundables	Si	No
Ubicado cerca a pozos de agua potable	Si	No
Impermeabilización de la celda de disposición final	Si	No
Presencia de segregadores	Si	No
Quema de residuos	Si	No
Cría de animales de granja	Si	No

NIVEL DE RIESGO

Alto

Departamento: Tarija

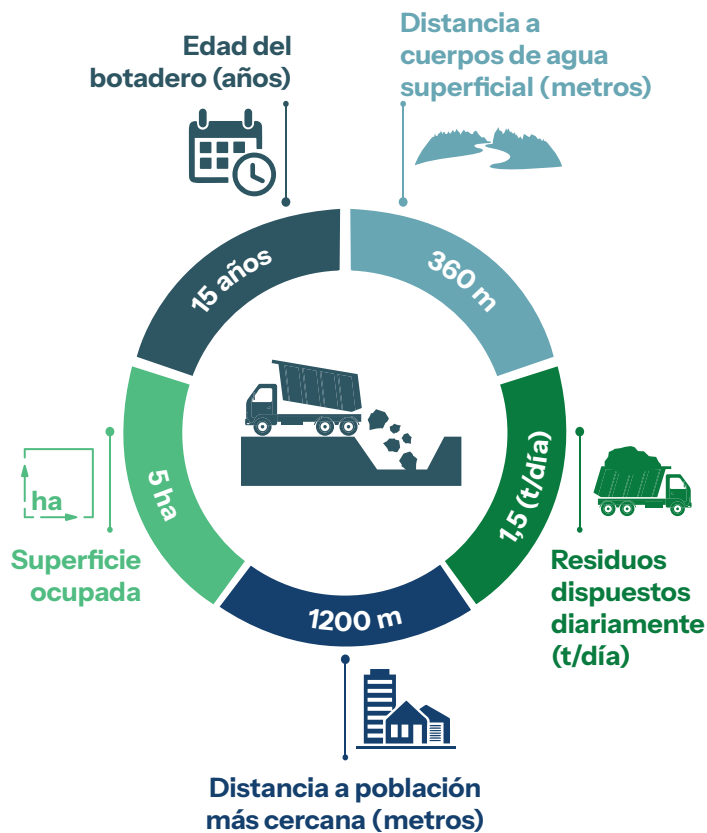
Provincia: Mendez



Población: 9504 habitantes

Clasificación de botaderos: Categoría C

Coordenadas (grados): -21.491919 latitud,
-64.984455 longitud



Información complementaria

Cercano a una zona geológicamente vulnerable	Si	No
Ubicado en áreas inundables	Si	No
Ubicado cerca a pozos de agua potable	Si	No
Impermeabilización de la celda de disposición final	Si	No
Presencia de segregadores	Si	No
Quema de residuos	Si	No
Cría de animales de granja	Si	No

NIVEL DE RIESGO

Moderado

Departamento: Tarija

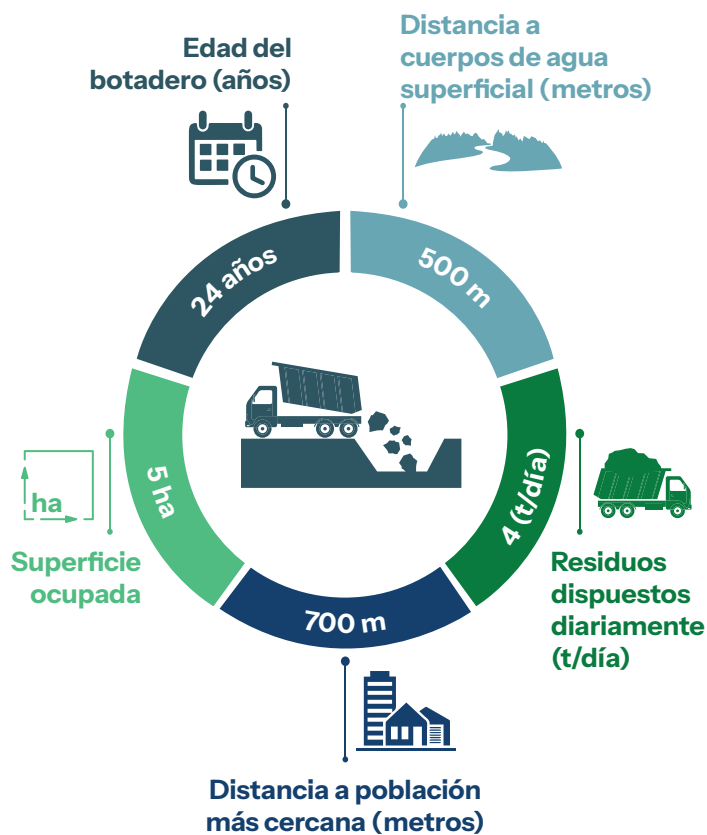
Provincia: O'Connor



Población: 20846 habitantes

Clasificación de botaderos: Categoría B

Coordenadas (grados): -21.532512 latitud,
-64.161482 longitud



Información complementaria

Cercano a una zona geológicamente vulnerable	Si	No
Ubicado en áreas inundables	Si	No
Ubicado cerca a pozos de agua potable	Si	No
Impermeabilización de la celda de disposición final	Si	No
Presencia de segregadores	Si	No
Quema de residuos	Si	No
Cría de animales de granja	Si	No

NIVEL DE RIESGO

Alto

Departamento: Tarija

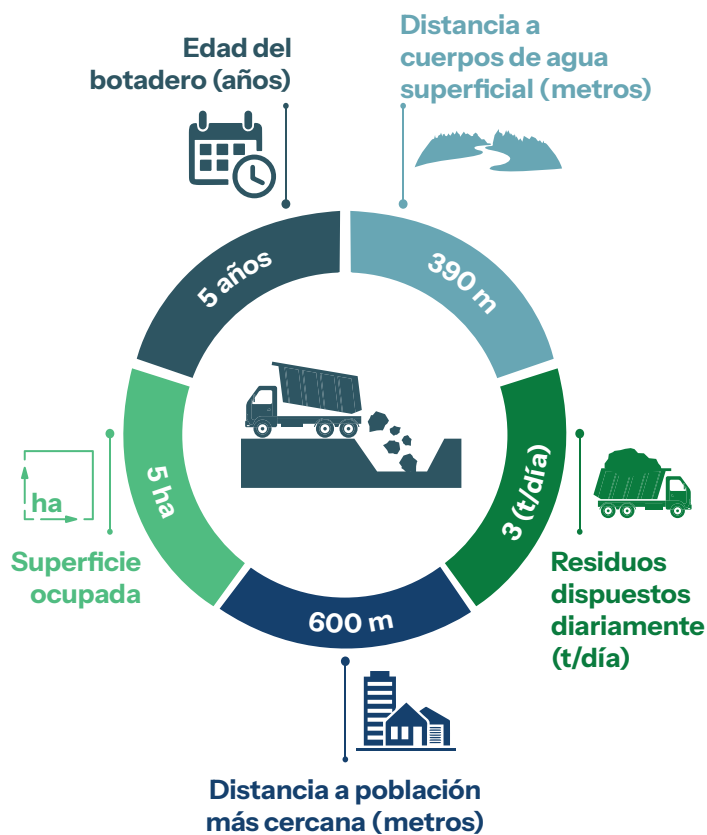
Provincia: Arce



Población: 17783 habitantes

Clasificación de botaderos: Categoría C

Coordenadas (grados): -21.921176 latitud,
-64.693041 longitud



Información complementaria

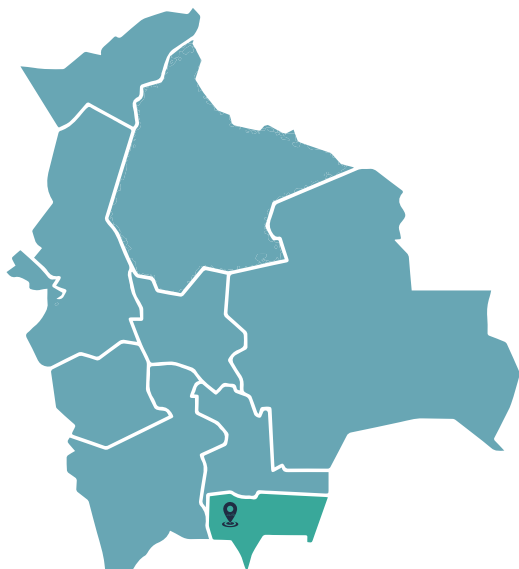
Cercano a una zona geológicamente vulnerable	Si	No
Ubicado en áreas inundables	Si	No
Ubicado cerca a pozos de agua potable	Si	No
Impermeabilización de la celda de disposición final	Si	No
Presencia de segregadores	Si	No
Quema de residuos	Si	No
Cría de animales de granja	Si	No

NIVEL DE RIESGO

Moderado

Departamento: Tarija

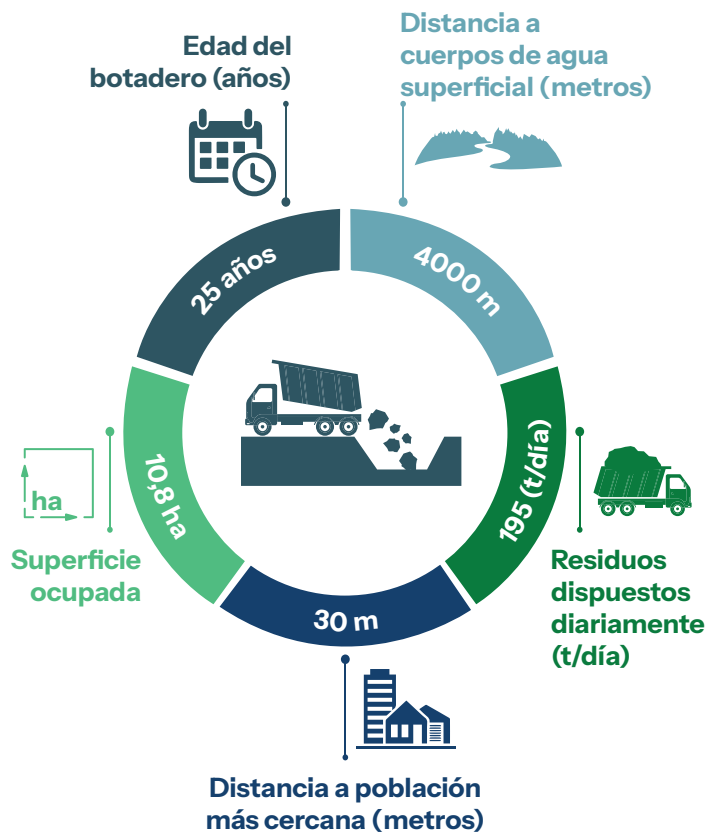
Provincia: Cercado



Población: 238942 habitantes

Clasificación de botaderos: Categoría A

Coordenadas (grados): -21.529859 latitud,
-64.690179 longitud



Información complementaria

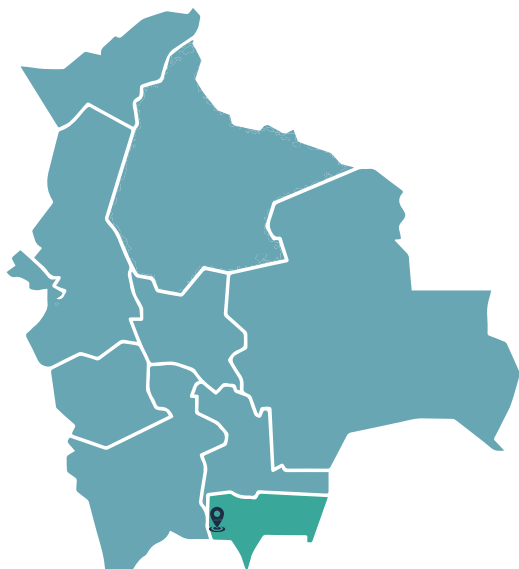
Cercano a una zona geológicamente vulnerable	Si	No
Ubicado en áreas inundables	Si	No
Ubicado cerca a pozos de agua potable	Si	No
Impermeabilización de la celda de disposición final	Si	No
Presencia de segregadores	Si	No
Quema de residuos	Si	No
Cría de animales de granja	Si	No

NIVEL DE RIESGO

Alto

Departamento: Tarija

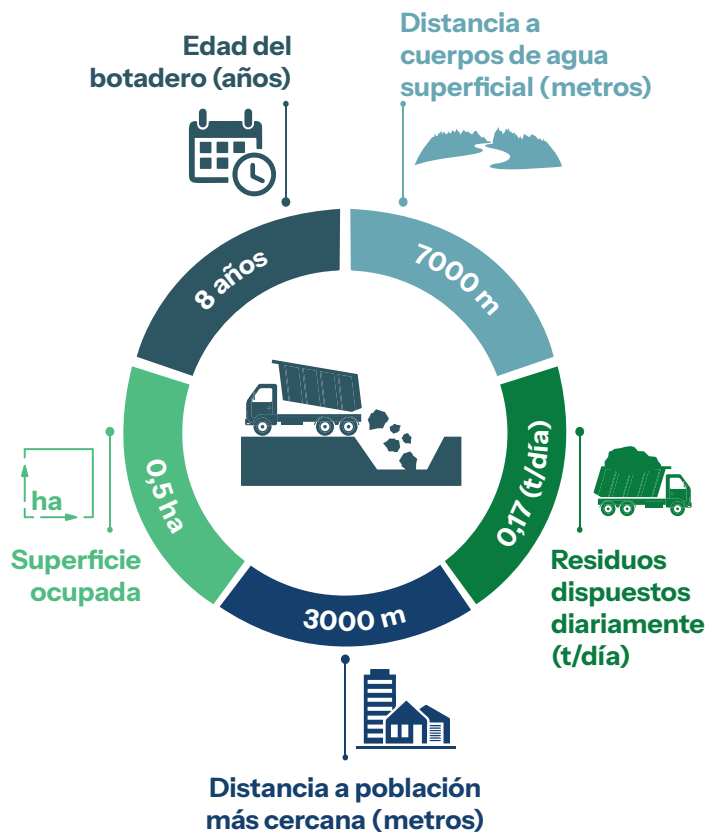
Provincia: José María Avilés



Población: 4763 habitantes

Clasificación de botaderos: Categoría C

Coordenadas (grados): -21.813756 latitud,
-65.234573 longitud



Información complementaria

Cercano a una zona geológicamente vulnerable	Si	No
Ubicado en áreas inundables	Si	No
Ubicado cerca a pozos de agua potable	Si	No
Impermeabilización de la celda de disposición final	Si	No
Presencia de segregadores	Si	No
Quema de residuos	Si	No
Cría de animales de granja	Si	No

NIVEL DE RIESGO

Bajo